

**Strategie komunitně vedeného
místního rozvoje území
Místní akční skupiny Staroměstsko
pro programové období
2014 - 2020**



Pracovní verze k 31.8.2014

Základní informace o MAS Staroměstsko

Název	Místní akční skupina Staroměstsko
Právní forma	Spolek
IČ	227 07 441
Vznik	17.10.2012
Číslo bankovního účtu	107-4469550227/0100
Sídlo	Náměstí Hrdinů 100, 68603 Staré Město

Kontaktní údaje

Email	mas@staremesto.uh.cz
Telefon	572 416 433
Webové stránky	www.mas-staromestsko.cz

Statutární zástupce

Předseda	Josef Bazala
	bazala@staremesto.uh.cz

Manažer MAS

Bc. Hana Malovaná	mas@staremesto.uh.cz
	420 724 504 860

Místní akční skupina Staroměstsko je občanské sdružení, které bylo zaregistrováno Ministerstvem vnitra ČR dne 17. 10. 2012 pod čj. VS/1-1/90500/12-R

Ustavující Valná hromada se konala 26. 9. 2012 a zúčastnilo se 18 členů. Hlavním cílem vzniku sdružení bylo nastartovat spolupráci všech zúčastněných subjektů. V roce 2013 přibyl další člen sdružení a od 1. 1. 2014 další dva členové. Od 1. 1. 2014 vlivem legislativních změn občanské sdružení změnilo právní subjektivitu a stalo se zapsaným spolkem, který měl k tomu dni 21 členů. Od 1. 7. 2014 má spolek MAS Staroměstsko 22 členů: 8 členů zastupuje veřejnou správu a samosprávu, 8 členů jsou zástupci soukromého sektoru a 6 členů jsou zástupci nestátních neziskových organizací.

Místní akční skupina Staroměstsko je otevřeným partnerstvím, každý aktivní subjekt či osoba působící na území MAS má možnost zapojit se do fungování spolku.

Sdružení bylo založeno v roce 2012 jako jeden z nástrojů trvale udržitelného rozvoje území Staroměstska. Cílem sdružení je podílet se na harmonickém rozvoji regionu pomocí aktivního partnerství veřejného a soukromého sektoru v intencích programu LEADER.

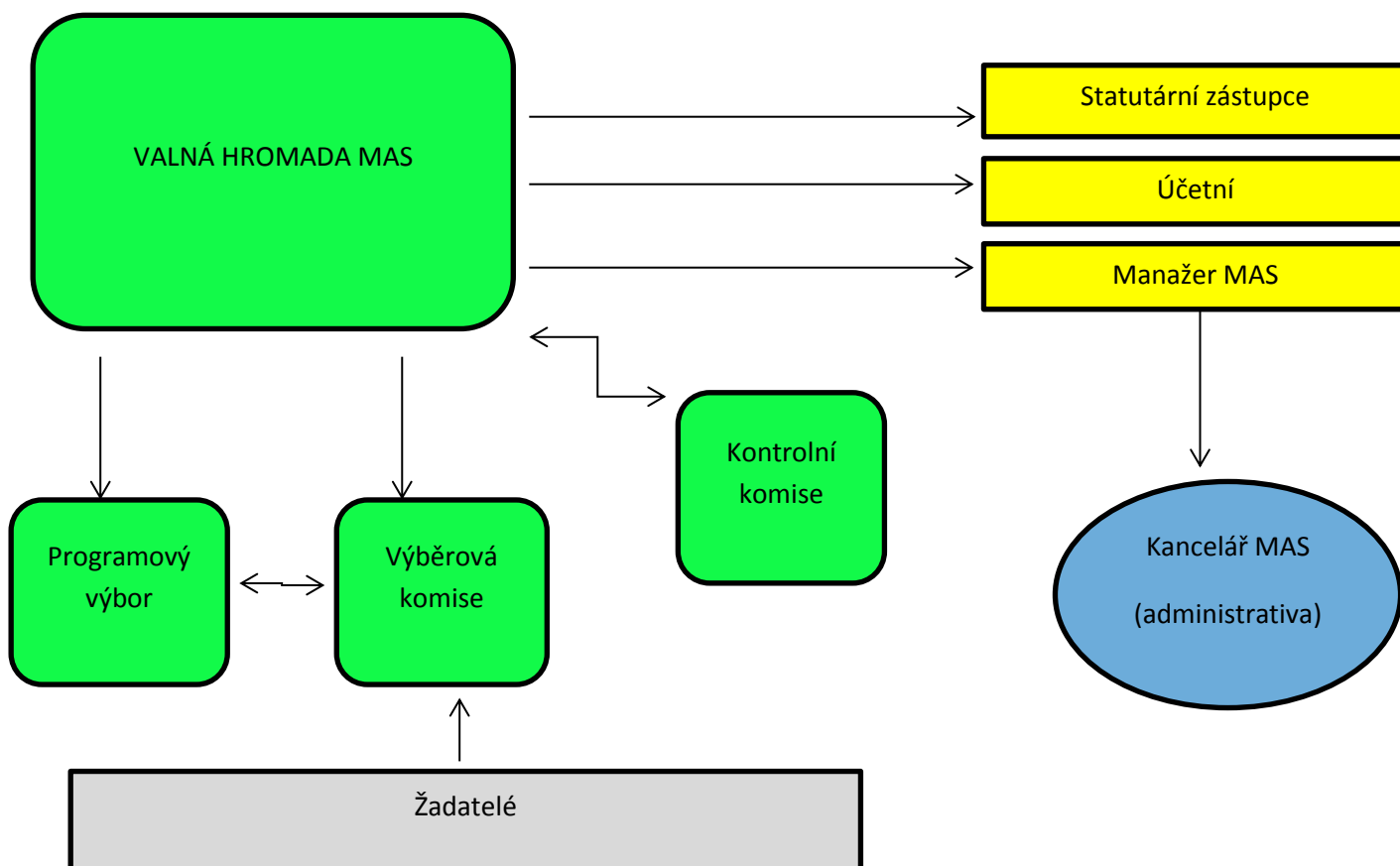
Obce MAS Staroměstsko se nachází v jihozápadní části okresu Uherské Hradiště v těsné blízkosti okresního města Uherské Hradiště, které je rovněž hlavním správním střediskem, střediskem obchodu a pracovních příležitostí pro zájmové území. Okres Uherské Hradiště patří do Zlínského kraje, který spolu s Olomouckým krajem tvoří jednotku NUTS II Střední Morava.

MAS Staroměstsko je tvořen katastrálními územími osmi obcí, jsou to: Kostelany nad Moravou, Nedakonice, Ořechov, Polešovice, Staré Město, Tučapy, Újezdec a Vážany.

Základní údaje o území MAS Staroměstsko:

Počet obcí	8
Počet obyvatel	13 016
Rozloha	6 254 ha
Hustota obyvatel na 1 km ²	208,1

Organizační struktura MAS Staroměstsko:



Valná hromada

je nejvyšším orgánem MAS, který tvoří všichni členové MAS.

Do působnosti valné hromady patří zejména:

- schvalování stanov, jejich doplňků a změn
- schvalování výběru projektů žadatelů, včetně rozsahu jejich financování státní dotací, předložených Valné hromadě Programovým výborem
- volba Statutárních zástupců: předsedy, místopředsedy, členů Programového výboru, členů Výběrové komise, jmenování Manažera a Účetní
- projednání zprávy o hospodaření a činnosti MAS za uplynulý rok, schvalování rozpočtu a plánu činnosti na další období
- rozhodnutí o vyloučení člena z MAS
- rozhodnutí o zrušení MAS a způsobu likvidace jejího majetku

Statutární zástupce

Sdružení má jednoho Statutárního zástupce, který je oprávněn jednat jménem sdružení samostatně. Statutární zástupce je zároveň členem Programového výboru. Statutární zástupce je zvolen Valnou hromadou.

Výběrová komise

je orgánem MAS, který tvoří 7 členů MAS.

Do působnosti Výběrové komise patří zejména:

- hodnocení a výběr projektů předložených žadateli
- předkládání vybraných projektů ke schválení Programovému výboru
- další související činnosti

Programový výbor

je orgán MAS, který tvoří 5 osob. Jeho členové jsou z řad členů MAS; dva zástupci samosprávy, dva zástupci podnikatelského sektoru a jeden zástupce neziskových organizací.

Do působnosti Programového výboru patří zejména:

- zpracování programového záměru MAS a kritérií hodnocení projektů pro Výběrovou komisi
- vybírání typů projektů
- konzultace výběru projektů s Výběrovou komisí
- schvalování výběru projektů provedené Výběrovou komisí; Programový výbor předává schválený výběr ke schválení Valné hromadě, příp. neschválený výběr předává zpět Výběrové komisi se svými připomínkami k doplnění
- provádí další související činnosti

Manažer

je oprávněný jednat za sdružení v rozsahu vymezeném plnou mocí, kterou mu vystaví Statutární zástupci, a to zejména jednat v administrativních záležitostech sdružení. Manažer není členem MAS, má pouze hlas poradní, a to jak ve Výběrové komisi, tak v Programovém výboru.

Způsob zpracování strategie

Strategické rozvojové materiály byly zpracovány kombinací metody komunitní a expertní. Při jejich tvorbě bylo využito znalostí místních podmínek zpracovatelského týmu (Ing. Jaroslav Stejskal, RNDr. Vladimíra Labounková, Ing. Arch. Stanislava Vašková, Ing. Ludmila Vránová, Mgr. Pavel Pluhař, Bc. Hana Malovaná a Martina Procházková).

Expertní poradenství poskytla firma SAURA.CZ s.r.o., Gorkého 11, 602 00 Brno a facilitátor Mgr.

Při vlastním zpracování strategických rozvojových materiálů byla využita dotazníková metoda pro zjištění potřeb a názorů obyvatel, byly využity, jak již bylo řečeno, znalosti místních podmínek členů realizačního týmu, byly využity existující a v té době platné integrované strategické plány rozvoje mikroregionů – svazků obcí, které jsou součástí zájmového území MAS Staroměstsko.

Dále se uskutečnilo komunitní projednání, které vedla profesionální facilitátor. Výstupem tohoto jednání bylo zpracování SWOTanalýzy.

Při zpracování materiálů se vycházelo i z existujících rozvojových materiálů hierarchicky vyšších územních celků zejména Zlínského kraje, ale i celé ČR.

Zapojení místních aktérů do zpracování SPL MAS

Do zpracování SPL byli místní aktéři zapojujováni průběžně a dle aktuálních potřeb.

Místními aktéry, zapojeným do zpracování SPL, jsou zejména:

- Veřejný sektor – zástupci místních samospráv (Kostelany nad Moravou, Nedakonice, Ořechov, Polešovice, Staré Město, Tučapy, Újezdec, Vážany)
- Neziskový sektor – zástupci neziskových organizací
- Podnikatelé

Forma zapojení jednotlivých aktérů při zpracování SPL:

- Veřejný sektor – pracovní schůzky, osobní jednání zpracovatelů SPL a zástupců MAS na obecních a městských úřadech
- Neziskový sektor – Jednání u kulatého stolu, zjišťování potřeb NNO, zapojením zástupců NNO
- Podnikatelé - jednání u kulatého stolu se zástupci podnikatelského sektoru

Analytická část

1. Základní informace o DSO Staroměstsko

Místní akční skupina Staroměstsko leží ve Zlínském kraji, okresu Uherské Hradiště, ORP Uherské hradiště. Výměra MAS je 6254 ha.

Počet obyvatel činil v roce 2012 13016 obyvatel. Za posledních 10 let až na malé výkyvy počet obyvatel v podstatě plynule narůstal z 12638 obyvatel v roce 2002.

Za 10 let se tedy zvýšil počet obyvatel MAS Staroměstsko o 378 obyvatel.

Vývoj počtu obyvatel a hustoty obyvatel 2002-2012

Rok	2002	2003	2004	2005	2006	2007	2008	2009	2010	2011	2012
Počet obyvatel	12608	12599	12626	12700	12739	12886	12972	12938	12969	13010	13016
Hustota (obyv./km ²)	201.67	201.5	201.8	203.1	203.8	206.1	207.5	207.0	207.5	208.0	208.1

1.1. DSO fungující na území MAS Staroměstsko

Na území MAS Staroměstsko zasahuje několik dobrovolných svazků obcí (DSO), které se zabývají rozvojem území.

Sdružení obcí pro rozvoj Baťova kanálu a vodní cesty na řece Moravě

Dobrovolný svazek obcí vznikl v roce 2005 a jeho cílem je obnova a rozvoj historické vodní cesty Baťův kanál pro účely turistického ruchu. Hlavním účelem v tomto směru je budování infrastruktury cestovního ruchu, a sice přístaviště, cyklostezky, kempy a ubytovny, půjčovny lodí, navigační a informační systémy a atd. Členské obce jsou Babice, Bělov, Hulín, Huštěnovice, Kostelany nad Moravou, Kroměříž, Kunovice, Kvasice, Napajedla, Nedakonice, Otrokovice, Spytihněv, Staré Město, Střížovice, Tlumačov, Uherské Hradiště, Uherský Ostroh, Žlutava.

Mikroregion Staroměstsko je dobrovolný svazek obcí, založený v roce 2002, jehož cílem je celkový rozvoj mikroregionu a prezentaci všeho, co může mikroregion nabídnout. Sdružuje celkem 19 obcí, a sice Staré město u Uherského Hradiště, Babice, Boršice, Huštěnovice, Jalubí, Jankovice, Kostelany nad Moravou, Košíky, Nedakonice, Ořechov, Polešovice, Sušice, Traplice, Tučapy, Tupesy, Újezdec, Vážany, Zlechov, Kudlovice.

Sdružení obcí Východní Moravy je dobrovolný svazek obcí z okresů Uherské Hradiště, Kroměříž a Zlín se sídlem ve Zlíně.

Svazek obcí sdružuje celkem 87 obcí a byl založen v roce 1998.

Předmětem činnosti svazku je především spolupráce a koordinace záměrů v oblasti kultury, hospodářství a sociálního rozvoje, zlepšování životního prostředí a rozvoj turistiky a cestovního ruchu. Cílem bylo rovněž zřízení regionálního koordinačního a informačního centra a Regionální rozvojové agentury Východní Moravy a formování společného postupu

samospráv při prosazování společných zájmů a koordinace při využívání zahraniční pomoci. V neposlední řadě je účelem založení DSO rovněž spolupráce se sdruženími samospráv jiných DSO, sousedními regiony v ČR i příhraničními regiony Slovenské republiky. Sdružení měst a obcí Východní Moravy se zapojilo rovněž do projektu "Systémová podpora rozvoje meziobecní spolupráce v ČR v rámci území správních obvodů obcí s rozšířenou působností". Projekt byl podpořen dotací EU z Evropského sociálního fondu – Operačního programu Lidské zdroje a zaměstnanost. Nositelem projektu je Svaz měst a obcí ČR. Cílem projektu je posílení meziobecní spolupráce, vzájemné komunikace, definování společných cílů a potřeb. Malé týmy pracovníků za metodické podpory ze strany DSO vytvoří ucelené materiály z oblastí předškolního a školního vzdělávání, odpadového hospodářství, sociálních služeb a volitelné oblasti za jednotlivá území.

Osvětimansko je dobrovolný svazek obcí, založený v roce 1995. členskými obcemi jsou Hostějov, Medlovice, Osvětimany a Újezdec. Cílem tohoto svazku obcí je zásobování členských obcí vodou, provoz a údržba vybudovaného vodovodu, rozvoj kultury a cestovního ruchu a zajišťování ochrany životního prostředí.

Na území MAS Staroměstsko funguje **Informační centrum Staré Město**, které poskytuje informace o historických památkách, zajímavostech, ubytování, kulturním a sportovním vyžití ve městě a okolí. <http://www.stminfo.uh.cz>

1.2. Zařazení obcí MAS Staroměstsko v rámci hodnocení vycházejících ze Strategie regionálního rozvoje ČR.

Pokud vycházíme ze Strategie regionálního rozvoje ČR pro roky 2014-2020, kde je hodnocen index regionální konkurenceschopnosti do úrovně jednotlivých ORP, byl zde ORP Uherské Hradiště zařazen do 3. Kategorie, a sice „Mikroregiony se slabým transferem znalostí do ekonomiky“. Jedná se o nadprůměrné mikroregiony v pilíři 6 (vzdělanost obyvatelstva), kde však kvalitní lidský kapitál není valorizován v podobě nadprůměrné konkurenceschopnosti.

Základní typologie regionů ČR obsažená rovněž ve Strategii regionálního rozvoje ČR 2014-2020 hodnotí hospodářskou výkonnost regionů, socioekonomický vývoj, geografickou polohu a dynamiku rozvoje za posledních 10 let.

Typologie porovnává rozvojové znaky obcí resp. ORP. Vymezení jednotlivých typů určuje variační rozpětí od kladných hodnot rozvojových znaků pro rozvojová území, až k záporným hodnotám, rozvojových znaků představujícím periferní území. Průměrný nebo nevyrovnaný stav, např. značné kolísání jednotlivých indikátorů, určuje území stabilizovaných oblastí.

V kombinaci s ukazateli hustoty zalidnění a počtu obyvatel jsou tyto typy dle stupně urbanizace území rozděleny na urbanizované oblasti a venkov.

V případě MAS Staroměstsko náleží jednotlivé obce MAS do všech 3 níže popsanych kategorií ze SRR ČR 2014-2020.

Podle výše uvedených charakteristik patří většina obcí MAS Staroměstsko do typu, stabilizovaných území, urbanizovaných oblastí, jen Tučapy patří do stabilizovaných území venkovského typu. Samotné Staré město náleží do rozvojových urbanizovaných území a obec Újezdec potom do periferních venkovských území.

Rozvojová území .

Regionální centra a jejich zázemí (území s koncentrací 25 000 – 100 000 obyvatel)

Patří sem hospodářská střediska regionálního významu a jejich zázemí s vyšší koncentrací obyvatel,

větším počtem podnikatelských subjektů. Jejich jádra často představují v daném regionu dominantní

centra zaměstnanosti

Stabilizovaná území Území ČR, která se nacházejí mimo aglomerace a regionální centra a jejich zázemí a zároveň tvoří periferní území. Jde spíše o mikroregionální centra – ekonomická a sídelní střediska s omezeným regionálním významem, která tvoří se svým zázemím relativně funkční oblasti. Jedná se o území, která v dlouhodobém hledisku nevykazují významné negativní socioekonomické charakteristiky (např. nezaměstnanost, vylidňování, environmentální zátěže nebo nedostatečná vybavenost), ale zároveň nejsou „hybatelem“ socioekonomického rozvoje v regionu, což předurčuje skutečnost, že část místního obyvatelstva musí vyjíždět za prací a do škol mimo tyto funkční oblasti.

Periferní území jsou geograficky odlehlá a dlouhodobě se potýkající s kumulací problémů (např. příhraniční oblasti, horské oblasti, vnitřní periferie nebo území se specifickými problémy). Jedná se o území, ve kterých se kumulují negativní charakteristiky, které spočívají například v nedostatečné vybavenosti území, v často velmi špatné dopravní dostupnosti či vysoké nezaměstnanosti. Hlavním znakem pro tato území je většinová vyjíždka místních obyvatel za prací a do škol mimo tato území a nezřídka i pokračující vylidňování.

Hranice mezi těmito typy oblastí není ostrá a někde dochází k prolínání jednotlivých typů území podle jejich funkcionality, zejména v důsledku vazeb ovlivňujících pravidelnou vyjíždku a dojíždku obyvatel, za prací, službami a rekreací. Konkrétní vymezení může být provedeno se zdůvodněním pouze v rámci konkrétních programů a opatření podpory jejich rozvoje.

Státem podporované regiony

Oproti SRR 2007-2013 se v rámci regionů se soustředěnou podporou státu vymezují pouze Hospodářsky problémové regiony, které z hlediska vybraných hospodářských a sociálních ukazatelů vykazují podstatně nižší úroveň, než je průměrná úroveň v ČR. Jedná se především o nadprůměrnou míru nezaměstnanosti, nízkou životní úroveň, nízký stupeň ekonomické výkonnosti, nízký průměrný příjem obyvatel a nepříznivý demografický vývoj.

Mezi, ORP vymezené jak hospodářsky problémové regiony nespadá ORP Uherské Hradiště, tedy ani jedna z obcí MAS Staroměstsko.

Závěry:

- Na území MAS Staroměstsko zasahují 4 dobrovolné svazky obcí (DSO), které se zabývají rozvojem území. Jsou to Mikroregion Staroměstsko, Sdružení obcí pro rozvoj Bařova kanálu a vodní cesty na řece Moravě Sdružení obcí Východní Moravy a Osvětimansko.
- Podle Základní typologie regionů ČR obsažené ve Strategii regionálního rozvoje ČR 2014-2020 patří většina obcí MAS Staroměstsko do typu, stabilizovaných území, urbanizovaných oblastí, jen Tučapy patří do stabilizovaných území venkovského typu. Samotné Staré město náleží do rozvojových urbanizovaných území a obec Ujezdec potom do periferních venkovských území.
- ORP Uherské Hradiště, tedy ani jedna z obcí MAS Staroměstsko nespadá mezi hospodářsky problémové regiony vymezené ve Strategii regionálního rozvoje ČR 2014-2020.

2. Přírodní podmínky

Území MAS Staroměstsko je přírodně poměrně rozmanité. Je tvořeno údolní nivou řeky Moravy se slepými rameny, druhou část potom tvoří podhůří Chřibů.

Akumulační rovina podél řek Moravy je tvořena čtvrtohorními usazeninami. Charakteristický je výskyt četných meandrů a mrtvých ramen. Uprostřed vystupují nízké terasy převáté v přesypy (tzv. hrúdy).

Převážná část podhůří Chřibů je po odlesnění, které proběhlo v dávné minulosti zorněna a převládají zde pole, navazující na louky a lesy. Velkou část území tvoří typ lužních porostů niv a vlhkých snížení podél vodních toků a typ stepní a kulturní krajiny v oblasti černoze a spraší v teplé klimatické oblasti. Ostrůvkovitě se vyskytuje lesní krajina.

Údolní široká niva řeky Moravy je z přírodovědného hlediska významným biotopem. V minulosti meandrovala řeka Moravy v okolí St. Města, Kostelan nad Moravou a Polešovic, vyskytovaly se mnohá slepá ramena, s bohatou březní vegetací, nivní louky a lužní lesy. Později byl tok Moravy zregulován a vznikl biotop sezónně zaplavovaných luk. Některé z těchto luk byly po vysušení postupně zorňovány.

Produkční potenciál půd je ve velké části území nadprůměrný ve vztahu k ČR. Limitujícími přírodními faktory území je zejména podpovrchová hladina podzemní vody a možnost záplav.

2.1. Biogeografické členění

Podle biogeografického členění ČR patří území MAS Staroměstsko do čtyř bioregionů:

- Dyjsko-moravského bioregionu
 - Ždánicko-litenčického bioregionu
- a velmi malým územím částečně do
- Hustopečského bioregionu
 - Hodonínského bioregionu

Dyjsko-moravský bioregion

Jde o část území v okolí toku řeky Moravy, patřící k výběžku Panonské nížiny – Dolnomoravskému úvalu. Náleží ke klimaticky nejteplejším územím ČR do teplotní oblasti T4. Dyjsko-moravský bioregion zaujímá nivy geomorfologických celků Dyjsko-svratecký a Dolnomoravský úval a na jihu zasahuje do Rakouska a na Slovensko. Je tvořen širokými říčními nivami 1. vegetačního stupně. Podkladem jsou písky a štěrkopísky nejnižší terasy, povrch však tvoří 2-5 m mocné nivní hlíny, z nichž vystupují na některých místech tzv. hrůdy.

Území bylo od pravěku osídleno a nacházela se zde významná centra Velké Moravy.

Přesto se zde i dnes nacházejí lužní lesy a nivní louky. Biodiverzita území je vysoká, obohacená splavenými druhy. Pro mnoho jihovýchodních druhů fauny a flóry tvoří tento bioregion hraniční prostředí, jako je tomu například u jasanu úzkolistého.

Ždánicko-Litenčický bioregion

Bioregion leží ve středu jižní Moravy, zabírá severní část geomorfologického celku Ždánický les, severní okraj celku Kyjovská pahorkatina a celek Litenská pahorkatina. Bioregion obepíná téměř ze všech stran Chřibský bioregion. Je tvořen nízkou, teplou pahorkatinou, která tvoří co do flóry a fauny přechod mezi karpatskými a panonskými druhy. Bioregion spadá do teplé oblasti T2. Osídlení v nižších částech bioregionu, kam spadá i řešený region, je velmi staré. Pouze nejvyšší partie nebyly nikdy odlesněny a je v nich zachována původní dřevinná skladba. Toto se však na řešeném území téměř nevyskytuje.

Hustopečský bioregion: zasahuje do řešeného území jen malým nezřetelným výběžkem v jižní části. Jeho území je tvořeno pahorkatinou na vápnitěm flyši a spraších. V bioregionu se mísí karpatské a panonské druhy. Část bioregionu v řešeném území patří do teplé oblasti

T2, jeho většina však do teplé oblasti T4. K trvalému odlesnění rozsáhlých ploch došlo před středověkem a zůstaly jen nespojitě ostrůvkovité lesní porosty, mnohdy nepříliš velké hodnoty.

Hodonínský bioregion: zaujímá malou střední část dolnomoravského úvalu. Charakteristická je pro tuto oblast bohatá biota na pískách a mozaika teplomilných panonských druhů s glaciálními a postglaciálními relikty. Leží v v nejteplejší klimatické oblasti ČR T4. Biota regionu je řazena do 1. dubového i 2. bukodubového vegetačního stupně. Do řešeného regionu zasahuje tento bioregion pouze velmi úzkým pruhem v nivě řeky Moravy, její střední části.

2.2. Zvláště chráněná území

Na území MAS Staroměstsko se nenacházejí žádná velkoplošná zvláště chráněná území. Nezasahuje sem žádná chráněná krajinná oblast - CHKO, přestože v rámci Zlínského kraje zaujímají CHKO 30% území.

Na území MAS rovněž nezasahuje území žádného přírodního parku, nenachází se zde památková rezervace ani památková zóna.

Nenalezneme zde žádné národní přírodní památky, ani národní přírodní rezervace.

Z kategorie zvláště chráněných území- ZCHÚ se nachází na území MAS přírodní rezervace a přírodní památky.

Přírodní rezervace je v zákoně č. 114/1992 Sb., o ochraně přírody a krajiny definována jako menší území soustředěných přírodních hodnot se zastoupením ekosystémů typických a významných pro příslušnou geografickou oblast.

Přírodní památka je v zákoně č. 114/1992 Sb., o ochraně přírody a krajiny definována jako přírodní útvar menší rozlohy, zejména geologický či geomorfologický útvar, naleziště vzácných nerostů nebo ohrožených druhů ve fragmentech ekosystémů, s regionálním ekologickým, vědeckým či estetickým významem, a to i takový, který vedle přírody formoval svou činností člověk.

Pravidla postupů lidské činnosti v ZCHÚ jsou řešena v plánu péče, který je pro jednotlivé ZCHÚ zpracováván.

V MAS Staroměstsko se vyskytují tato maloplošná zvláště chráněná území:

Přírodní rezervace Kolébky – jedná se o lužní les s přechodovými společenstvy mezi měkkým a tvrdým luhem a soustavou slepých ramen a tůní. Jedná se zde o ochranu lesního typu jilmového luhu s trvalými vodními plochami aperiodickými tůněmi. Celková výměra je

95,86 ha. Nachází se asi 1 km jižně od obce Nedakonice, v katastrálním území obcí Nedakonice, Polešovice a Uherský Ostroh. Vyhlášena byla v roce 1998. V roce 2003 byla na území přírodní rezervace Kolébky provedena rozsáhlá revitalizace slepých ramen a tůň. Přírodní rezervace Kolébky se nachází na území Evropsky významné lokality Nedakonický les (popis viz níže).

Přírodní památka Tůň u Kostelan – jedná se o slepé rameno řeky Moravy s významným mokřadem, ve kterém se nachází jedna z posledních lokalit kotvice plovoucí (Trapanatans) na Uherskohradištsku. Nachází se jihovýchodně od obce Kostelany v její bezprostřední blízkosti. Vyhlášena byla v roce 1997 a má celkovou výměru 1,1998 ha. Rameno vzniklo při regulaci řeky Moravy ve dvacátých letech 20. století. Přírodní památka Tůň u Kostelan se nachází na území Evropsky významné lokality Nedakonický les (popis viz níže).

Přírodní památka Koukolky - představuje ojedinělou enklávu lučních porostů xerothermní vegetace s vzácnými a chráněnými druhy rostlin a s teplomilnou flórou a faunou. Nachází se ve Vážanské vrchovině, v podcelku Kyjovské pahorkatiny, severozápadně od obce Tučapy. Byla vyhlášena v roce 2002 a má celkovou výměru 1,3615 ha. Vzhledem k malé rozloze je lokalita velmi ohrožená zejména zemědělskou činností v okolí a sukcesními procesy. V roce 2002 bylo území zbaveno části náletových dřevin a stařiny a bylo obnoveno pravidelné kosení, které by bylo do budoucna vhodné doplnit vypásáním ovce a kozami.

Přírodní památka Čerták je zároveň Evropsky významnou lokalitou a je popsán níže v kapitole Natura 2000.

2.3. Natura 2000

Natura 2000 je soustava chráněných území, kterou společně vytváří členské státy Evropské unie podle jednotných, přesně stanovených kritérií. Je určena k ochraně nejvzácnějších a nejvíce ohrožených druhů živočichů, rostlin a nejvzácnějších přírodních stanovišť na území Evropské unie v jejich biologické rozmanitosti. Jedná se o druhy nejvíce ohrožené, vzácné či omezené svým výskytem jen na určitou oblast.

Vytvoření soustavy Natura 2000 ukládají dva nejdůležitější právní předpisy EU na ochranu přírody: směrnice Rady 2009/147/EC, o ochraně volně žijících ptáků, a směrnice Rady 92/43/EHS, o ochraně přírodních stanovišť, volně žijících živočichů a planě rostoucích rostlin.

Soustava Natura 2000 sestává ze dvou typů chráněných území

- **ptačích oblastí** (na území ČR je jich celkem 41) a
- **evropsky významných lokalit**. Evropsky významné lokality jsou shrnuty do tzv. národního seznamu, který je jako celek schválen vládou a publikován v podobě jejího nařízení pod č. 318/2013 Sb. Celkem je na území ČR 1075 lokalit. Národní seznam je

členěn do dvou částí podle tzv. biogeografických oblastí, do nichž ČR zasahuje: panonské (pokrývající převážnou část Jihomoravského a část Zlínského kraje) a kontinentální (96 % území ČR).

Ptačí oblasti:

Území MAS Staroměstsko nezasahuje do žádné Ptačí oblasti Natura.

Evropsky významné lokality NATURA nacházející se na území MAS Staroměstsko spadají do biogeografické oblasti Panonské.

- **Evropsky významná lokalita Nedakonický les:** jedná se o rozsáhlý lesní komplex v širokém údolí řeky Moravy, lokalizovaný mezi městy Uherské Hradiště a Uherský Ostroh v katastrálních územích obcí Kostelany nad Moravou, Kunovice u Uherského Hradiště, Nedakonice, Ostrožská Nová Ves, Polešovice, Staré Město u Uherského Hradiště, Uherský Ostroh z kraje Zlínského a Moravský Písek z kraje Jihomoravského. Jedná se o smíšené lužní lesy s dubem letním, jilmem vazem, jilmem habrolistým, jasanem ztepilým nebo jasanem úzkolistým. Je významnou lokalitou vegetace evropských mokřadů, stanovištěm mnoha chráněných nebo ohrožených rostlinných a živočišných druhů. Z fauny je zvláště hodnocený výskyt evropsky významného druhu rybky hořavky duhové (*Rhodeussericeusamarus*).
- **Evropsky významná lokalita Insel:** jedná se o staré rameno řeky Moravy v nivě Moravy, v katastrálním území obce Nedakonice, asi 1,3 km jižně od obce. Významný je v této lokalitě zejména výskyt populace vzácné ryby hořavky duhové (*Rhodeussericeusamarus*), která patří v EU k nejohroženějším druhům. Existence hořavky duhové je závislá na výskytu sladkovodních mlžů, na něž se vztahuje ochrana. Lokalita může být využívána k šetrnému rybářskému hospodařenís vytvořením opatření k zamezení znečištění a otravám vody.
- **Evropsky významná lokalita Čerták -** staré rameno řeky Moravy 0,8 km jihozápadně od Starého Města u Uherského Hradiště na okraji Nedakonického lesa, který je rovněž evropsky významnou lokalitou. Lokalita je významná zejména výskytem populace vzácné ryby hořavky duhové (*Rhodeussericeusamarus*), která patří v EU k nejohroženějším druhům. Existence hořavky duhové je závislá na výskytu sladkovodních mlžů, na něž se musejí též vztahovat ochranné podmínky. Toto území může být šetrně rybářsky obhospodařováno, s důrazem na to, aby zde nedocházelo k případným otravám a znečištění vody.

2.4. Ekologická stabilita krajiny

Územní systém ekologické stability krajiny (ÚSES) je vzájemně propojený soubor přirozených i pozmeněných, avšak přírodě blízkých ekosystémů, které udržují přírodní rovnováhu. ÚSES je nástrojem ochrany přírody. Vymezuje se v plánu systému ekologické

stability a je jedním z limitů využití území při provádění pozemkových úprav, zpracování územně plánovací dokumentace, lesnických, vodohospodářských a jiných dokumentů.

Skladebnými částmi ÚSES jsou biocentra, biokoridory a interakční prvky.

Biocentrum je definováno prováděcí vyhláškou č. 395/1992 Sb. (§ 1 písm. a) k zákonu č. 114/1992 Sb. jako biotop nebo soubor biotopů v krajině, který svým stavem a velikostí umožňuje trvalou existenci přirozeného či pozmeněného, avšak přírodě blízkého ekosystému.

Biokoridor je definován prováděcí vyhláškou č. 395/1992 Sb. (§ 1 písm. b) k zákonu č. 114/1992 Sb. jako území, které neumožňuje rozhodující části organismů trvalou dlouhodobou existenci, avšak umožňuje jejich migraci mezi biocentra a tím vytváří z oddělených biocenter síť.

Interakční prvek je krajinný segment, který na lokální úrovni zprostředkovává příznivé působení základních skladebných částí ÚSES (biocenter a biokoridorů) na okolní méně stabilní krajinu do větší vzdálenosti. Mimo to interakční prvky často umožňují trvalou existenci určitých druhů organismů, majících menší prostorové nároky (vedle řady druhů rostlin některé druhy hmyzu, drobných hlodavců, hmyzožravců, ptáků, obojživelníků atd.).

Rozlišuje se místní, regionální a nadregionální systém ekologické stability.

Vodní toky a nádrže, tvoří v krajině „páteř“ systému ekologické stability krajiny. Niva řeky Moravy má mimořádný význam z hlediska nadregionálního a regionálního ÚSES. Šířka ochranné zóny činí 2 km na každou stranu od vymezené osy nadregionálního biokoridoru

Řešené území MAS Staroměstsko je rozděleno z hlediska stupně ekologické stability na severozápadní část, která je zemědělsky významně využívaná jako orná půda, podhůří Chřibů a jižní a východní část tvořenou přírodní lužní krajinou. Koeficient ekologické stability je nejvyšší v jižní a jihovýchodní části území v oblasti nivy řeky Moravy a nejnižší v severní části území, v částech s vysokým zastoupením orné půdy.

Lesní porosty lužních lesů jsou nejdůležitějším stabilizujícím prvkem v území, vyznačující se vysokým stupněm ekologické stability (4 - 5).

Vyšší je ekologická stabilita i v případě trvalých travních porostů v lužní a navazující části.

Nejnižší ekologická stabilita je potom v oblasti s dominantním zastoupením orné půdy. Malé, územně izolované remízky jsou v zemědělské krajině ekologicky významnými prvky. Ty se však v některých částech řešeného území téměř nevyskytují. Zemědělská a především orná půda má přitom nejmenší ekologickou stabilitu, zejména z důvodu větrné a vodní eroze. Ekologická stabilita těchto ploch je 1 - 0. Zornění velkých ploch půdy neumožňuje v některých částech řešeného území vytvoření spojitě sítě jednotlivých krajinných segmentů zeleně.

ÚSES je řešeno územních plánech jednotlivých obcí při respektování limitů vyplývajících ze zákona č. 114/1992 Sb., o ochraně přírody a krajiny související s ÚSES.

Je zde navrženo provázání všech stávajících prvků zeleně a pokud možno vytvoření sítě zeleně, plnící funkci kostry ekologické stability. Na tuto vytvořenou kostru ekologické stability budou navazována další opatření pro obnovu a zvyšování ekologické stability krajiny. V budoucnu bude třeba věnovat pozornost zejména cílenému zatravňování a zavádění dalších ekologicky stabilních prvků. Je třeba rovněž zavádět opatření k zabránění větrné a vodní erozi.

2.5. Kvalita životního prostředí

Celé území s výjimkou západní části Tučap, větší severní části Újezdce, převážné části Vážan a malé části na severu Ořechova spadá do oblasti poměrně velmi znečištěného území. Životní prostředí v převážné části území lze hodnotit jako zhoršené, horší průměr až špatné.

Přitom se na území MAS Staroměstsko až na Staré město, téměř nevyskytují zdroje znečištění z průmyslové výroby, ani ze zemědělství. V některých lokalitách je významnější znečištění z dopravy.

Co se týká vodních toků řeky Moravy a jejího přítoku Olšavy patří oba tyto toky ve sledovaných úsecích do 3. stupně znečištění vody, pětistupňové stupnice se stupni - neznečištěná, mírně znečištěná, znečištěná, silně znečištěná a velmi silně znečištěná voda. Tato základní klasifikace je souhrnem hodnocení BSK₅, CHSKCr, N-NH₄⁺, N-NO₃⁻, Pcelk. a saprobní index makrozoobentosu.

Jestliže porovnáme čistotu vody v Moravě a Olšavě v letech 2012 a v roce 2002, je patrné, že došlo k poměrně významnému zlepšení situace v kvalitě vody u sledovaných úseků. V roce 2002 byl tok řeky Olšavy a úsek toku řeky Moravy téměř až po soutok s Olšavou v kategorii velmi silně znečištěné vody, tedy v nejvyšším stupni znečištění v ČR. Tok řeky Moravy pod soutokem s Olšavou byl hodnocen potom jako silně znečištěná voda.

Ke zlepšení situace došlo v důsledku snižování znečištění vypouštěných vod z bodových i plošných zdrojů.

2.6. Problémy střetů záměrů v ÚPD s limity využití území a záměrů navzájem

Všechny problémy k řešení v ÚPD, vyplývající se střetů záměrů s limity využití území na území MAS Staroměstsko se nacházejí v katastrálním území Staré Město. Jedná se o tyto střety:

- Návrh koridoru elektrického vedení VVN prochází záplavovým územím Q100
- Návrh koridoru rychlostní silnice prochází zastavěným územím
- Výhled koridoru vodní cesty prochází evropsky významnou lokalitou NATURA 2000
- Výhled koridoru vodní cesty prochází zastavěným územím

Problémy k řešení v ÚPD, vyplývající se vzájemných střetů záměrů na území MAS Staroměstsko se nacházejí v katastrálním území Staré Město a Nedakonice.

Jedná se o tyto střety:

- Rezerva koridoru vodní cesty křížuje nadregionální biokoridor – Staré Město
- Rezerva koridoru vodní cesty křížuje nadregionální biokoridor - Nedakonice

2.7. Využití půdy

Ze zemědělské půdy převažuje na území MAS Staroměstsko orná půda, vyskytují se tu však i vinice, (Polešovice, Boršice, Ořechov a Vážany) a sady (Nedakonice, Boršice, Tučapy Ořechov). V nivě řeky Moravy se nacházejí lužní lesy.

Využití půdy v ha- rok 2008													
Obec název	Celková výměra	Orná půda	Chmelnice	Vinice	Zahrady	Ovocné sady	Trvalé travní porosty	Zemědělská půda	Lesní pozemky	Vodní plochy	Zastavěné plochy a nádvoří	Ostatní plochy	Nezemědělská půda
Staré Město	2 083	1 465	-	16	51	8	35	1 575	5	87	99	317	508
Kostelany nad Moravou	470	295	-	-	13	-	20	328	80	24	13	25	142
Nedakonice	840	564	-	0	23	75	0	663	35	37	26	79	178
Ořechov	594	299	-	119	15	37	11	482	51	3	11	47	112
Polešovice	1 307	800	-	189	37	0	5	1 031	123	14	31	107	276
Tučapy	245	140	-	0	11	31	37	219	-	0	6	21	26
Újezdec	341	221	-	36	13	4	17	291	5	0	7	37	49
Vážany	372	224	-	23	14	5	39	305	28	1	9	29	67
MAS	6 252	4 009	0	384	178	160	163	4 894	327	165	203	663	1 358

Zdroj: ČSÚ

Využití půdy v ha - rok 2012														
Obec název	Celková výměra	Orná půda	Chmelnice	Vinice	Zahrady	Ovocné sady	Trvalé travní porosty	Zemědělská půda	Lesní pozemky	Vodní plochy	Zastavěné plochy a nádvoří	Ostatní plochy	Nezemědělská půda	
Staré Město	2 083	1 451	-	16	51	8	35	1 561	5	87	100	330	522	
Kostelany nad Moravou	469	291	-	-	13	-	20	324	83	24	12	27	145	
Nedačovice	840	562	-	0	24	75	0	662	35	37	27	80	178	
Ořechov	594	299	-	119	15	37	11	481	51	2	11	48	112	
Polešovice	1 307	799	-	189	37	0	5	1 030	125	13	31	107	277	
Tučapy	245	140	-	0	11	31	37	219	-	0	6	21	26	
Újezdec	341	221	-	36	13	4	17	291	5	0	7	37	50	
Vážany	374	243	-	22	15	-	15	295	26	3	9	41	79	
MAS	6 254	4 006	0	383	178	155	140	4 863	330	166	204	691	1 390	

Zdroj: ČSÚ

Mezi roky 2008-2012 došlo k úbytku zemědělské půdy jako celku a k jejímu převodu do půdy nezemědělské, zejména do kategorie ploch ostatních. Zastavěné plochy přitom nezaznamenaly žádnou změnu. Malý úbytek zemědělské půdy byl zaznamenán u půdy orné a to zejména v katastru obce Staré město, kde byl úbytek znatelný, úbytek 4 ha byl zaznamenán rovněž v obci Kostelany nad Moravou, kde byl tento úbytek převeden na půdu lesní. V obci Vážany byl zaznamenán poměrně velký nárůst orné půdy na úkor trvalých travních porostů, což je poněkud překvapující.

Přírodní podmínky závěry:

- Na území MAS Staroměstsko se nenacházejí žádná velkoplošná zvláště chráněná území. Nezasahuje sem žádná chráněná krajinná oblast – CHKO. Na území MAS rovněž nezasahuje území žádného přírodního parku, nenachází se zde památková rezervace ani památková zóna, žádné národní přírodní památky, ani národní přírodní rezervace.
- Z kategorie zvláště chráněných území - ZCHÚ se nachází na území MAS přírodní rezervace a přírodní památky.
- V rámci NATURA 2000 území MAS Staroměstsko nezasahuje do žádné Ptačí oblasti Natura 2000, avšak nacházejí se zde 3 Evropsky významné lokality NATURA 2000.
- Řešené území MAS Staroměstsko je rozděleno z hlediska stupně ekologické stability na dvě části. Koeficient ekologické stability je nejvyšší v jižní a jihovýchodní části území v oblasti lužních lesů řeky Moravy a nejnižší v severní části území, v částech s vysokým zastoupením orné půdy.
- Přestože se na území MAS Staroměstsko až na Staré město, téměř nevyskytují zdroje znečištění z průmyslové výroby, ani ze zemědělství, životního prostředí ve velké části území lze hodnotit jako zhoršené, horší průměr až špatné.
- Na území MAS Staroměstsko se vyskytují některé závažné problémy k řešení v ÚPD, vyplývající se střetů záměrů s limity využití území se vzájemných střetů záměrů. Všechny se nacházejí v katastrálním území Staré Město.
- Za posledních 5 let došlo k úbytku zemědělské půdy a k jejímu převodu do půdy nezemědělské. Zastavěné plochy přitom nezaznamenaly žádnou změnu.

3. Obyvatelstvo

3.1. Vývoj počtu obyvatel

Na konci roku 2012 v oblasti MAS Staroměstsko bydlelo 13016 obyvatel, tedy více, než bylo zjištěno při posledním sčítání lidu 26. 3. 2011. Oficiální výsledky sčítání uváděly pro oblast MAS Staroměstsko 12599 bydlících osob evidovaných podle obvyklého pobytu.

Vývoj počtu obyvatel v obcích oblasti MAS Staroměstsko v letech 2007 -2012

Obec	Stav k 31.12.					
	2007	2008	2009	2010	2011	2012
Kostelany nad Moravou	926	928	916	930	938	934
Nedakonice	1 549	1 551	1 565	1 570	1 577	1 576
Ořechov	715	719	730	722	736	733
Polešovice	1 996	2 008	1 995	2 007	2 003	2 027
Staré Město	6 809	6 868	6 842	6 821	6 838	6 827
Tučapy	235	244	227	236	247	247
Újezdec	242	248	250	255	237	236
Vážany	414	406	413	428	434	436
MAS Staroměstsko	12 886	12 972	12 938	12 969	13 010	13 016

Zdroj: ČSÚ, Databáze demografických údajů

Jak ukazuje výše uvedená tabulka počet obyvatel v oblasti MAS Staroměstsko ve sledovaném období trvale mírně rostl. Ke konci roku 2012 byl počet obyvatel ve všech obcích oblasti, s výjimkou obce Újezdec, vyšší než na konci roku 2007.

Počty živě narozených, zemřelých, přistěhovaných do oblasti MAS Staroměstsko a vystěhovaných z oblasti MAS Staroměstsko v období 31. 12. 2007 - 31. 12. 2012 jsou zaznamenány v následující tabulce.

Bilance obyvatelstva podle územních jednotek v letech 2007 -2012

Obec	Rok	Narození	Zemřelí	Přistě- hovalí	Vystě- hovalí	Přírůstek přirozený	Přírůstek migrační	Přírůstek celkový
Kostelany nad Moravou	2007	12	12	23	16	-	7	7
	2008	15	7	18	24	8	-6	2
	2009	7	13	13	19	-6	-6	-12
	2010	11	9	22	10	2	12	14
	2011	11	6	20	17	5	3	8
	2012	8	6	15	21	2	-6	-4
	Suma	64	53	111	107	11	4	15
Nedakonice	2007	21	10	36	21	11	15	26
	2008	10	15	25	18	-5	7	2
	2009	21	17	33	23	4	10	14
	2010	16	19	29	21	-3	8	5
	2011	17	10	23	22	7	1	8
	2012	17	17	31	32	-	-1	-1
	Suma	102	88	177	137	14	40	54
Ořechov	2007	10	10	25	21	-	4	4
	2008	5	4	22	19	1	3	4
	2009	8	5	29	21	3	8	11
	2010	6	9	14	19	-3	-5	-8
	2011	7	3	26	17	4	9	13
	2012	12	9	12	18	3	-6	-3
	Suma	48	40	128	115	8	13	21
Polešovice	2007	33	22	75	45	11	30	41
	2008	24	22	47	37	2	10	12
	2009	26	26	21	34	-	-13	-13
	2010	27	22	39	32	5	7	12

	2011	31	17	15	36	14	-21	-7
	2012	29	21	46	30	8	16	24
	Suma	170	130	243	214	40	29	69
Staré Město	2007	62	46	223	185	16	38	54
	2008	80	62	213	172	18	41	59
	2009	85	58	131	184	27	-53	-26
	2010	78	66	127	160	12	-33	-21
	2011	76	70	130	167	6	-37	-31
	2012	63	75	139	138	-12	1	-11
	Suma	444	377	963	1 006	67	-43	24
Tučapy	2007	1	3	9	4	-2	5	3
	2008	3	1	10	3	2	7	9
	2009	3	10	7	17	-7	-10	-17
	2010	3	1	14	7	2	7	9
	2011	2	-	11	5	2	6	8
	2012	2	4	3	1	-2	2	-
	Suma	14	19	54	37	-5	17	12
Újezdec	2007	4	7	20	5	-3	15	12
	2008	3	2	7	2	1	5	6
	2009	4	2	8	8	2	-	2
	2010	8	6	15	12	2	3	5
	2011	5	2	4	3	3	1	4
	2012	6	4	11	14	2	-3	-1
	Suma	30	23	65	44	7	21	28
Vážany	2007	5	3	6	8	2	-2	-
	2008	2	4	5	11	-2	-6	-8
	2009	5	6	11	3	-1	8	7

	2010	6	2	22	11	4	11	15
	2011	5	4	13	5	1	8	9
	2012	4	8	21	15	-4	6	2
	Suma	27	27	78	53	0	25	25
MAS Staroměstsko	2007	148	113	417	305	35	112	147
	2008	142	117	347	286	25	61	86
	2009	159	137	253	309	22	-56	-34
	2010	155	134	282	272	21	10	31
	2011	154	112	242	272	42	-30	12
	2012	141	144	278	269	-3	9	6
	Suma	899	757	1 819	1 713	142	106	248
SO ORP Uherské Hradiště	2007	921	874	47	1 238	819	419	466
	2008	928	906	22	1 096	785	311	333
	2009	953	937	16	801	950	-149	-133
	2010	952	939	13	785	904	-119	-106
	2011	884	881	3	743	780	-37	-34
	2012	828	941	-113	742	799	-57	-170
	Suma	5 466	5 478	-12	5 405	5 037	368	356
okres Uherské Hradiště	2007	1 425	1 416	1 629	1 127	9	502	511
	2008	1 467	1 464	1 379	1 091	3	288	291
	2009	1 468	1 501	1 121	1 234	-33	-113	-146
	2010	1 463	1 535	1 088	1 200	-72	-112	-184
	2011	1 364	1 464	949	1 090	-100	-141	-241
	2012	1 277	1 480	964	1 081	-203	-117	-320
	Suma	8 464	8 860	7 130	6 823	-396	307	-89
Zlínský kraj	2007	6085	5849	4431	3722	177	768	945
	2008	6269	6032	3844	3489	237	355	651

2009	6088	6088	3192	3546	-59	-355	-355
2010	6081	6057	3129	3837	59	-708	-708
2011	5565	6165	2866	3322	-600	-456	-1056
2012	5487	6087	2785	3521	-599	-736	-1336
Suma	35574	36278	20247	21438	-786	-1132	-1859

Zdroj: ČSÚ, Databáze demografických údajů

Bilance obyvatelstva podle územních jednotek v letech 2007 – 2012 relativně (na 1000 obyv.)

Obec	Rok	Narození	Zemřelí	Přistěhovalí	Vystěhovalí	Přírůstek přirozený	Přírůstek migrační	Přírůstek celkový
Kostelany nad Moravou	2007	13,0	13,0	24,8	17,3	0,0	7,6	7,6
	2008	16,2	7,5	19,4	25,9	8,6	-6,5	2,2
	2009	7,6	14,2	14,2	20,7	-6,6	-6,6	-13,1
	2010	11,8	9,7	23,7	10,8	2,2	12,9	15,1
	2011	11,7	6,4	21,3	18,1	5,3	3,2	8,5
	2012	8,6	6,4	16,1	22,5	2,1	-6,4	-4,3
	Suma	11,5	9,5	19,9	19,2	2,0	0,7	2,7
Nedakonice	2007	13,6	6,5	23,2	13,6	7,1	9,7	16,8
	2008	6,4	9,7	16,1	11,6	-3,2	4,5	1,3
	2009	13,4	10,9	21,1	14,7	2,6	6,4	8,9
	2010	10,2	12,1	18,5	13,4	-1,9	5,1	3,2
	2011	10,8	6,3	14,6	14,0	4,4	0,6	5,1
	2012	10,8	10,8	19,7	20,3	0,0	-0,6	-0,6
	Suma	10,9	9,4	18,9	14,6	1,5	4,3	5,8
Ořechov	2007	14,0	14,0	35,0	29,4	0,0	5,6	5,6
	2008	7,0	5,6	30,6	26,4	1,4	4,2	5,6
	2009	11,0	6,8	39,7	28,8	4,1	11,0	15,1

	2010	8,3	12,5	19,4	26,3	-4,2	-6,9	-11,1
	2011	9,5	4,1	35,3	23,1	5,4	12,2	17,7
	2012	16,4	12,3	16,4	24,6	4,1	-8,2	-4,1
	Suma	11,0	9,2	29,4	26,4	1,8	3,0	4,8
Polešovice	2007	16,5	11,0	37,6	22,5	5,5	15,0	20,5
	2008	12,0	11,0	23,4	18,4	1,0	5,0	6,0
	2009	13,0	13,0	10,5	17,0	0,0	-6,5	-6,5
	2010	13,5	11,0	19,4	15,9	2,5	3,5	6,0
	2011	15,5	8,5	7,5	18,0	7,0	-10,5	-3,5
	2012	14,3	10,4	22,7	14,8	3,9	7,9	11,8
	Suma	14,1	10,8	20,2	17,8	3,3	2,4	5,7
Staré Město	2007	9,1	6,8	32,8	27,2	2,3	5,6	7,9
	2008	11,6	9,0	31,0	25,0	2,6	6,0	8,6
	2009	12,4	8,5	19,1	26,9	3,9	-7,7	-3,8
	2010	11,4	9,7	18,6	23,5	1,8	-4,8	-3,1
	2011	11,1	10,2	19,0	24,4	0,9	-5,4	-4,5
	2012	9,2	11,0	20,4	20,2	-1,8	0,1	-1,6
	Suma	10,8	9,2	23,5	24,5	1,6	-1,0	0,6
Tučapy	2007	4,3	12,8	38,3	17,0	-8,5	21,3	12,8
	2008	12,3	4,1	41,0	12,3	8,2	28,7	36,9
	2009	13,2	44,1	30,8	74,9	-30,8	-44,1	-74,9
	2010	12,7	4,2	59,3	29,7	8,5	29,7	38,1
	2011	8,1	0,0	44,5	20,2	8,1	24,3	32,4
	2012	8,1	16,2	12,1	4,0	-8,1	8,1	0,0
	Suma	9,7	13,2	37,6	25,8	-3,5	11,8	8,4
Újezdec	2007	16,5	28,9	82,6	20,7	-12,4	62,0	49,6
	2008	12,1	8,1	28,2	8,1	4,0	20,2	24,2

	2009	16,0	8,0	32,0	32,0	8,0	0,0	8,0
	2010	31,4	23,5	58,8	47,1	7,8	11,8	19,6
	2011	21,1	8,4	16,9	12,7	12,7	4,2	16,9
	2012	25,4	16,9	46,6	59,3	8,5	-12,7	-4,2
	Suma	20,4	15,7	44,3	30,0	4,8	14,3	19,1
Vážany	2007	12,1	7,2	14,5	19,3	4,8	-4,8	0,0
	2008	4,9	9,9	12,3	27,1	-4,9	-14,8	-19,7
	2009	12,1	14,5	26,6	7,3	-2,4	19,4	16,9
	2010	14,0	4,7	51,4	25,7	9,3	25,7	35,0
	2011	11,5	9,2	30,0	11,5	2,3	18,4	20,7
	2012	9,2	18,3	48,2	34,4	-9,2	13,8	4,6
	Suma	10,7	10,7	30,8	20,9	0,0	9,9	9,9
MAS Staroměstsko	2007	11,5	8,8	32,4	23,7	2,7	8,7	11,4
	2008	10,9	9,0	26,7	22,0	1,9	4,7	6,6
	2009	12,3	10,6	19,6	23,9	1,7	-4,3	-2,6
	2010	12,0	10,3	21,7	21,0	1,6	0,8	2,4
	2011	11,8	8,6	18,6	20,9	3,2	-2,3	0,9
	2012	10,8	11,1	21,4	20,7	-0,2	0,7	0,5
	Suma	11,6	9,7	23,4	22,0	1,8	1,4	3,2
SO ORP Uherské Hradiště	2007	10,2	9,7	0,5	13,7	9,1	4,6	5,1
	2008	10,2	10,0	0,2	12,1	8,6	3,4	3,7
	2009	10,5	10,3	0,2	8,8	10,5	-1,6	-1,5
	2010	10,5	10,4	0,1	8,7	10,0	-1,3	-1,2
	2011	9,8	9,7	0,0	8,2	8,6	-0,4	-0,4
	2012	9,2	10,4	-1,2	8,2	8,8	-0,6	-1,9
	Suma	10,1	10,1	0,0	9,9	9,3	0,7	0,7
okres Uherské Hradiště	2007	9,9	9,8	11,3	7,8	0,1	3,5	3,5

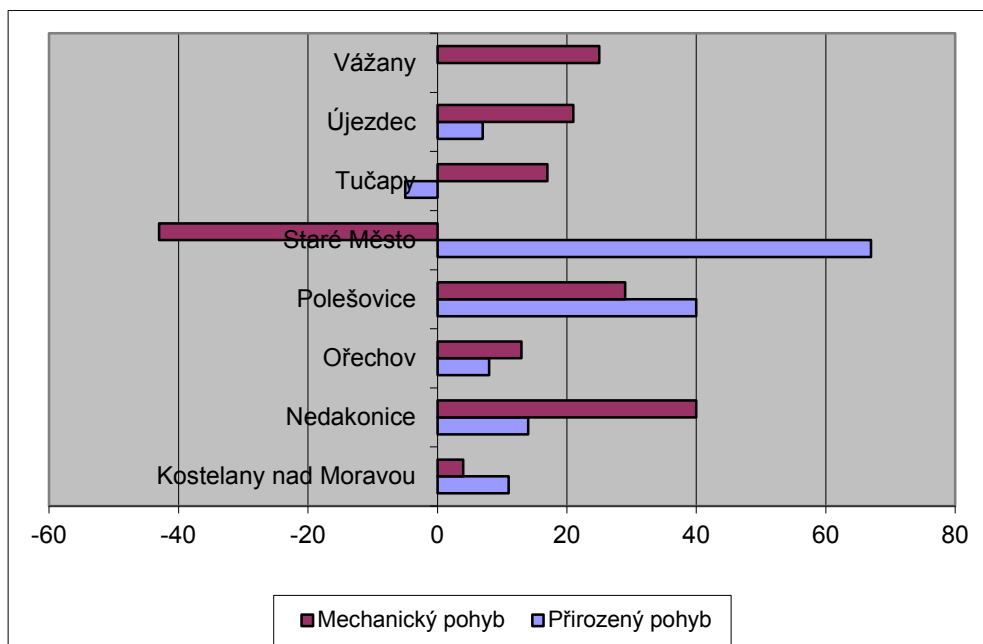
	2008	10,1	10,1	9,5	7,5	0,0	2,0	2,0
	2009	10,2	10,4	7,8	8,5	-0,2	-0,8	-1,0
	2010	10,1	10,6	7,5	8,3	-0,5	-0,8	-1,3
	2011	9,5	10,2	6,6	7,6	-0,7	-1,0	-1,7
	2012	8,9	10,3	6,7	7,5	-1,4	-0,8	-2,2
	Suma	9,8	10,2	8,2	7,9	-0,5	0,4	-0,1
Zlínský kraj	2007	10,3	9,9	7,5	6,3	0,3	1,3	1,6
	2008	10,6	10,2	6,5	5,9	0,4	0,6	1,1
	2009	10,3	10,3	5,4	6,0	-0,1	-0,6	-0,6
	2010	10,3	10,3	5,3	6,5	0,1	-1,2	-1,2
	2011	9,4	10,5	4,9	5,6	-1,0	-0,8	-1,8
	2012	9,3	10,4	4,7	6,0	-1,0	-1,3	-2,3
	Suma	10,0	10,2	5,7	6,1	-0,2	-0,3	-0,5

Zdroj: ČSÚ, Databáze demografických údajů

V celém území MAS Staroměstsko přibylo za sledované období 130 obyvatel a od konce roku 2001 dokonce 378 obyvatel.

Na přírůstku obyvatelstva v období 2007-2012 se 57% podílel přirozený pohyb obyvatelstva (tj. přirozený přírůstek/úbytek) a 43% mechanický pohyb obyvatelstva (tj. migrace). Přirozený přírůstek zaznamenaly za sledované období všechny obce, kromě obcí Tučapy a Vážany. Migrační přírůstek zaznamenaly za sledované období všechny obce, kromě Starého Města (Staré Město migrací výrazně ztrácelo v letech 2009 až 2011). Celkový přírůstek obyvatelstva zaznamenaly za sledované období všechny obce oblasti MAS Staroměstsko. Je však třeba konstatovat, že celkový přírůstek obyvatelstva v MAS Staroměstsko z roku na rok klesá a v roce 2012 už se přiblížil stagnaci.

Graf: Bilance obyvatelstva podle obcí v letech 2007 až 2012



V relativním vyjádření (v přepočtu na 1000 obyvatel) zaznamenaly za sledované období nejvyšší přirozený přírůstek malé obce Újezdec a Vážany, které zároveň zaznamenaly i nejvyšší přírůstek migrací. Relativně nejvyšší celkový přírůstek byl v obcích Újezdec a Polešovice. V relativním vyjádření celkového přírůstku obyvatelstva vychází oblast MAS Staroměstsko velmi dobře ze srovnání s SO ORP Uherské Hradiště, okresem Uherské Hradiště i Zlínským krajem, ve kterých se hodnoty celkového přírůstku obyvatelstva od roku 2009 trvale pohybují v záporných číslech.

Vývoj počtu obyvatelstva v obcích MAS Staroměstsko od roku 1971

Obec	Stav k 31.12.				
	1971	1980	1991	2001	2012
Kostelany nad Moravou	1 022	984	918	887	934
Nedakonice	1 535	1 408	1 436	1 511	1 576
Ořechov	894	790	669	657	733
Polešovice	2 241	2 119	2 017	1 981	2 027
Staré Město	6 383	6 183	6 870	6 753	6 827
Tučapy	400	323	224	225	247
Újezdec	368	259	258	223	236

Vážany	547	493	444	401	436
MAS Staroměstsko	13 390	12 559	12 836	12 638	13 016

Zdroj: ČSÚ, Databáze demografických údajů

Počet obyvatelstva oblasti MAS Staroměstsko po poklesu v devadesátých letech začal po roce 2000 opět růst a ke konci roku 2012 dosáhl nejvyšších hodnot od sedmdesátých let minulého století. Ve srovnání s rokem 2001 vzrostl počet obyvatelstva ve všech obcích oblasti MAS. V samotném roce 2012 se však růst počtu obyvatel už téměř zastavil. Situace v oblasti MAS kopírovala celostátní trend, kdy počet obyvatel ve městech stagnoval nebo klesal a růst zaznamenávaly spíše menší obce v okolí. Tak tomu bylo i v případě Starého Města, které ztrácelo stěhováním nejvíce obyvatel ze všech obcí oblasti MAS. Tento úbytek byl dosud vyrovnáván přirozeným přírůstkem, ale s poklesem porodnosti, ke kterému došlo po skončení vlny zvýšené porodnosti způsobené silnými populačními ročníky ze sedmdesátých let, zde opět dojde k poklesu počtu obyvatel. Stagnaci nebo pokles počtu obyvatel lze očekávat i v dalších obcích oblasti MAS Staroměstsko.

3.2. Věková struktura obyvatel

Vzhledem k věkovému složení migrujících osob je věková struktura výsledkem působení mechanického pohybu (tj. migrace) i přirozeného pohybu obyvatelstva.

Věkové složení obyvatelstva charakterizuje Index stáří. Index udává poměr počtu obyvatel v poproduktivním věku k počtu obyvatel v předproduktivním věku – viz níže uvedená tabulka.

Hlavní věkové skupiny obyvatel v obcích oblasti MAS Staroměstsko - stav k 31. 12. 2012

Obec	Věková skupina v %			Index stáří (65+/0-14)
	0 - 14	15 - 64	65+	
Kostelany nad Moravou	14,7	69,7	15,6	106,6
Nedakonice	16,4	68,5	15,1	91,9
Ořechov	15,3	67,7	17,1	111,6
Polešovice	16,4	67,2	16,3	99,4

Staré Město	13,9	69,7	16,4	118,5
Tučapy	17,4	64,0	18,6	107,0
Újezdec	15,7	65,7	18,6	118,9
Vážany	14,2	68,8	17,0	119,4
MAS Staroměstsko	14,8	68,8	16,3	110,2
Zlínský kraj	14,3	68,3	17,3	121,1

Zdroj: ČSÚ

Populace v oblasti MAS Staroměstsko je výrazně mladší než populace Zlínského kraje. Nejmladší populace je v obcích Nedakonice a Polešovice, naopak nejstarší obyvatelstvo mají Vážany, Újezdec a Staré Město.

Vývoj věkové struktury obyvatel v obcích oblasti MAS Staroměstsko

Rok	Věková skupina v %		
	0 - 14	15 - 64	65+
2012	14,8	68,8	16,3
2001	15,8	70,6	13,6

Zdroj: ČSÚ

Od roku 2001 se zvýšil podíl věkové skupiny nad 65 let a ubylo obyvatelstva v produktivním věku i obyvatelstva ve věkové skupině 0-14 let. Index stáří se zvýšil z 86,2 na 121,1.

Věková struktura obyvatel v obcích oblasti MAS Staroměstsko - stav k 31. 12. 2012 podle pětiletých věkových skupin absolutně

Obec	Staré Město	Kostelany nad Moravou	Nedakonice	Ořechov	Polešovice	Tučapy	Újezdec	Vážany	MAS Staroměstsko
Celkem obyvatel	6827	934	1576	733	2027	247	236	436	13016

0-4	369	50	83	35	136	16	20	26	735
5-9	304	52	93	38	104	14	9	21	635
10-14	274	35	83	39	93	13	8	15	560
15-19	317	47	72	30	82	11	5	24	588
20-24	420	68	104	64	112	13	17	28	826
25-29	516	61	103	39	133	12	20	32	916
30-34	519	63	130	59	180	28	18	35	1032
35-39	557	81	136	61	180	20	13	34	1082
40-44	462	68	126	59	135	16	19	29	914
45-49	497	70	104	59	109	17	14	35	905
50-54	485	59	94	43	145	13	20	21	880
55-59	545	66	98	40	147	15	11	33	955
60-64	440	68	112	42	140	13	18	29	862
65-69	405	55	97	39	102	12	15	26	751
70-74	276	32	54	30	87	12	7	17	515
75-79	196	24	45	27	64	7	11	15	389
80-84	144	26	26	15	46	8	9	12	286
85-89	81	7	13	12	26	4	2	4	149
90 a více	20	2	3	2	6	3	0	0	36

Věková struktura obyvatel v obcích oblasti MAS Staroměstsko - stav k 31. 12. 2012 podle pětiletých věkových skupin relativně v %

Obec	Staré Město	Kostelany nad Moravou	Nedakonice	Ořechov	Polešovice	Tučapy	Újezdec	Vážany	MAS Staroměstsko
Celkem obyvatel	6827	934	1576	733	2027	247	236	436	13016
0-4	5,4	5,4	5,3	4,8	6,7	6,5	8,5	6,0	5,6
5-9	4,5	5,6	5,9	5,2	5,1	5,7	3,8	4,8	4,9

10-14	4,0	3,7	5,3	5,3	4,6	5,3	3,4	3,4	4,3
15-19	4,6	5,0	4,6	4,1	4,0	4,5	2,1	5,5	4,5
20-24	6,2	7,3	6,6	8,7	5,5	5,3	7,2	6,4	6,3
25-29	7,6	6,5	6,5	5,3	6,6	4,9	8,5	7,3	7,0
30-34	7,6	6,7	8,2	8,0	8,9	11,3	7,6	8,0	7,9
35-39	8,2	8,7	8,6	8,3	8,9	8,1	5,5	7,8	8,3
40-44	6,8	7,3	8,0	8,0	6,7	6,5	8,1	6,7	7,0
45-49	7,3	7,5	6,6	8,0	5,4	6,9	5,9	8,0	7,0
50-54	7,1	6,3	6,0	5,9	7,2	5,3	8,5	4,8	6,8
55-59	8,0	7,1	6,2	5,5	7,3	6,1	4,7	7,6	7,3
60-64	6,4	7,3	7,1	5,7	6,9	5,3	7,6	6,7	6,6
65-69	5,9	5,9	6,2	5,3	5,0	4,9	6,4	6,0	5,8
70-74	4,0	3,4	3,4	4,1	4,3	4,9	3,0	3,9	4,0
75-79	2,9	2,6	2,9	3,7	3,2	2,8	4,7	3,4	3,0
80-84	2,1	2,8	1,6	2,0	2,3	3,2	3,8	2,8	2,2
85-89	1,2	0,7	0,8	1,6	1,3	1,6	0,8	0,9	1,1

Zdroj: ČSÚ

Z porovnání velikosti pětiletých věkových skupin přecházejících v nejbližší době z předproduktivního do produktivního obyvatelstva a z produktivního do poproduktivního obyvatelstva plyne, že bude pokračovat trend růstu počtu obyvatel v poproduktivním věku. Naproti tomu počet obyvatel v produktivním věku bude trvale významně klesat. Tento trend nijak významně neovlivní ani relativně silnější populační ročníky, které nastoupí do produktivního věku v horizontu 10 až 15 let.

Vzhledem k nízké porodnosti se dá v budoucnu očekávat další stárnutí a pokles obyvatelstva oblasti MAS Staroměstsko. Do určité míry by mohla tento proces zbrzdít imigrace, ale ta je přímo závislá na ekonomickém rozvoji nejen oblasti MAS Staroměstsko, ale i Zlínského kraje jako celku.

3.3. Vzdělanostní struktura obyvatel

Vzdělanostní struktura obyvatelstva ve srovnání se Zlínským krajem vykazuje jen mírně nižší podíl vysokoškolsky vzdělaných osob na celkové populaci. Přímo v území MAS nejsou sice vysoké školy, ale vysoké školy jsou v blízkém Uherském Hradišti a Kunovicích a v nedalekém Zlíně. Nejnižší podíl vysokoškolsky vzdělaných je v obcích Ořechov, Tučapy a Újezdec. Nejlepší je situace ve Starém Městě a v Polešovicích. Podíl obyvatelstva se středním vzděláním je v oblasti MAS Staroměstsko mírně vyšší než krajský průměr.

Vzdělanostní struktura obyvatelstva staršího 15-ti let absolutně

Obec	Počet obyvatel starších 15 let	z toho mající nejvyšší dokončené vzděláníabs.		
		základní	střední	vysokoškolské
Staré Město	5778	1001	4025	752
Kostelany nad Moravou	760	184	507	69
Nedakonice	1288	272	919	97
Ořechov	593	135	430	28
Polešovice	1637	315	1146	177
Tučapy	185	47	129	9
Újezdec	194	36	146	12
Vážany	358	72	261	25
MAS Staroměstsko	10793	2061	7563	1168
Zlínský kraj	506773	94837	352783	59 153

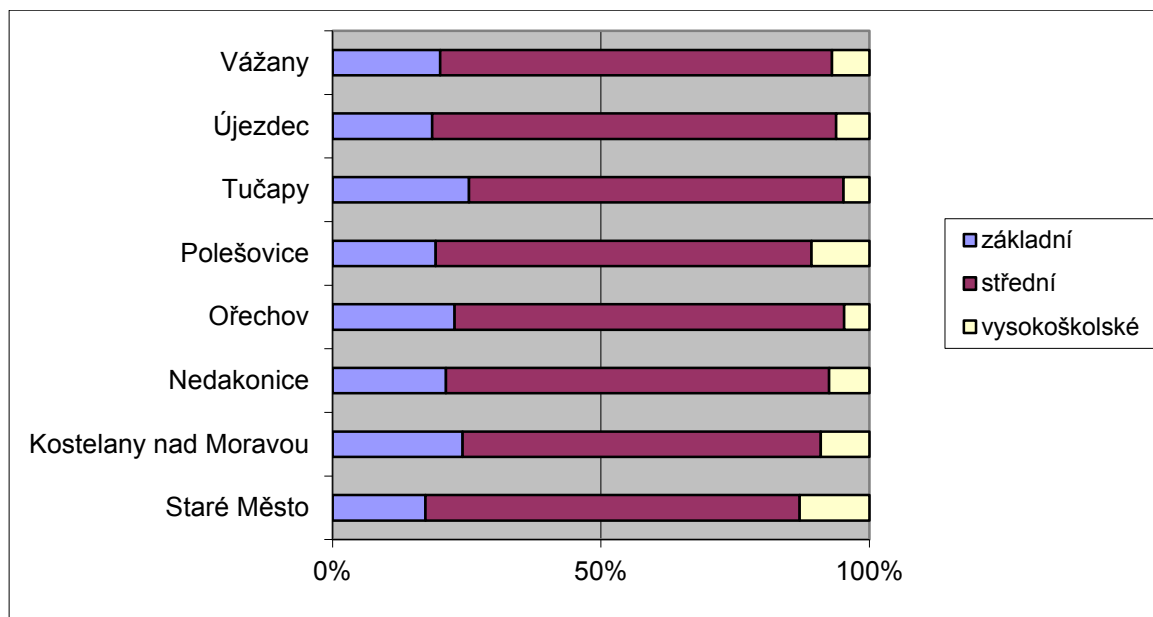
Zdroj: ČSÚ, KR Zlín, stav k 26.3.2011

Vzdělaností struktura obyvatelstva staršího 15-ti let relativně

Obec	Počet obyvatel starších 15 let	z toho mající nejvyšší dokončené vzdělání v %		
		základní	střední	vysokoškolské
Staré Město	5778	17,3	69,7	13,0
Kostelany nad Moravou	760	24,2	66,7	9,1
Nedakonice	1288	21,1	71,4	7,5
Ořechov	593	22,7	72,6	4,7
Polešovice	1637	19,2	70,0	10,8
Tučapy	185	25,4	69,7	4,9
Újezdec	194	18,6	75,3	6,2
Vážany	358	20,1	73,0	7,0
MAS Staroměstsko	10793	19,1	70,1	10,8
Zlínský kraj	506773	18,7	69,6	11,7

Zdroj: ČSÚ, KR Zlín, stav k 26.3.2011

Graf: Vzdělaností struktura obyvatelstva staršího 15ti let



Obyvatelstvo závěry:

- V období 2002 - 2012 počet obyvatel oblasti MAS Staroměstsko mírně rostl a zároveň mírně vzrostl i počet obyvatel ve všech obcích oblasti.
- Na přírůstku obyvatelstva v MAS Staroměstsko se podílel jak přirozený pohyb obyvatelstva, tak migrace.
- Relativní přírůstek obyvatelstva (na 1000 obyv.) byl v oblasti MAS Staroměstsko vyšší než v SO ORP Uherské Hradiště, v okrese Uherské Hradiště i ve Zlínském kraji.
- Celkový přírůstek obyvatelstva v MAS Staroměstsko z roku na rok klesá a v roce 2012 už se přiblížil stagnaci.
- Město Staré Město v letech 2009 až 2011 výrazně ztrácelo migrací. Situace v oblasti MAS kopírovala celostátní trend, kdy počet obyvatel ve městech stagnoval nebo klesal a růst zaznamenávaly spíše menší obce v okolí.
- Populace v oblasti MAS Staroměstsko je výrazně mladší než populace Zlínského kraje.
- V dalších letech bude pokračovat trend růstu počtu obyvatel v poproduktivním věku. Naproti tomu počet obyvatel v produktivním věku bude trvale významně klesat.
- Vzhledem k nízké porodnosti se dá v budoucnu očekávat další stárnutí a pokles obyvatelstva oblasti MAS Staroměstsko. Do určité míry by mohla tento proces zbrzdit imigrace, ale ta je přímo závislá na ekonomickém rozvoji nejen oblasti MAS Staroměstsko, ale i Zlínského kraje jako celku.
- Vzdělanostní struktura obyvatelstva v oblasti MAS Staroměstsko ve srovnání se Zlínským krajem vykazuje jen mírně nižší podíl vysokoškolsky vzdělaných osob na celkové populaci. Podíl obyvatelstva se středním vzděláním je mírně vyšší než krajský průměr.

3.4. Bydlení

V území MAS Staroměstsko bylo k 26.3.2011 celkem 4815 hospodařících domácností¹, 3828 domů a 5298 bytů.

Počty hospodařících domácností, domů a bytů podle obcí

Obec	Hospodařící domácnosti		Domy celkem		Domy rodinné		Domy obydlené		Byty celkem		Byty obydlené	
	2001	2011	2001	2011	2001	2011	2001	2011	2001	2011	2001	2011
Kostelany nad Moravou	288	335	303	314	269	312	269	287	322	360	286	320

¹Hospodařící domácnost je tvořena společně bydlícími a společně hospodařícími osobami.

Nedakonice	521	542	456	479	410	470	418	434	510	586	464	521
Ořechov	241	253	244	255	189	254	189	210	260	288	204	236
Polešovice	711	736	657	655	541	641	553	567	772	835	660	695
Staré Město	2557	2613	1 592	1 736	1 340	1 616	1441	1558	2 485	2 793	2 282	2 456
Tučapy	92	96	111	121	79	120	78	82	116	132	84	91
Újezdec	94	86	113	115	84	112	84	80	117	121	88	85
Vážany	147	154	144	153	118	151	120	126	161	183	136	150
MAS Staroměstsko	4 651	4 815	3 620	3 828	3 030	3 676	3 152	3 344	4 743	5 298	4 204	4 554

Zdroj: ČSÚ, SLDB 2001 a 2011

Od roku 2001 vzrostl počet hospodařících domácností, počet domů i počet bytů. Z celkového počtu domů tvoří 96% domy rodinné. Bytové domy jsou z převážné části koncentrovány ve Starém Městě, kde tvoří 7% všech domů. V žádné z dalších obcí MAS nepřesahuje podíl bytových domů 3%.

Podíl obydlených domů v roce 2011 činil 87% z celkového počtu domů a od roku 2001 se nezměnil, naproti tomu podíl obydlených bytů za uvedené období klesl o 2,6 procentního bodu na 86%. Nejvíce neobydlených bytů bylo v malých obcích Tučapy a Újezdec, kde bylo neobydlených přibližně 30% z celkového počtu bytů. Nejméně neobydlených bytů bylo v obcích s dobrou dopravní dostupností v blízkosti městských center regionu (Kostelany nad Moravou a Nedakonice s 11% neobydlených bytů) a v samotném Starém Městě (12% neobydlených bytů). Podíl neobydlených bytů se v jednotlivých obcích za období 2001-2011 změnil jen mírně, nejvíce právě v obcích Újezdec (nárůst o 5%) a Tučapy (nárůst o 3,5%).

Projevil se tak trend, kdy rostla atraktivita bydlení v blízkosti městských center, dále fakt, že řada lidí si v uvedeném období pořizovala druhý byt jako investici a také dlouhodobé depopulační tendence v malých obcích s horší dopravní dostupností.

Nejintenzivnější bytová výstavba probíhala v desetiletí 2002-2012 v letech 2002-2007. Po vypuknutí světové ekonomické krize došlo k prudkému poklesu počtu nově dokončených bytů. Nejvíce nových bytů bylo v období 2002-2012 dokončeno ve Starém Městě a v obcích Polešovice a Nedakonice, nejméně v obci Újezdec – viz následující tabulka.

Tab : Počty dokončených bytů podle obcí v období 2002-2012

Obec/Rok	2002	2003	2004	2005	2006	2007	2008	2009	2010	2011	2012	2002-2012
Kostelany nad Moravou	2	2	1	1	1	2	0	2	1	0	0	12
Nedakonice	10	9	7	13	3	9	6	5	11	4	8	85
Ořechov	3	2	6	5	2	2	6	4	3	1	4	38
Polešovice	3	7	5	21	28	2	8	1	5	5	5	90
Staré Město	37	30	18	32	19	49	8	14	5	2	17	231
Tučapy	0	0	0	6	0	1	0	2	3	0	2	14
Újezdec	1	1	0	0	0	1	0	0	0	1	0	4
Vážany	1	1	10	2	0	1	2	4	1	2	4	28
MAS Staroměstsko	57	52	47	80	53	67	30	32	29	15	40	502

Zdroj: ČSÚ

Bydlení závěry:

- Od roku 2001 vzrostl počet hospodařících domácností, počet domů i počet bytů.
- 96% všech domů tvoří rodinné domy.
- Téměř 80% bytových domů je soustředěno ve Starém Městě.
- Podíl obydlých domů se od roku 2001 nezměnil, naproti tomu podíl obydlých bytů od roku 2001 mírně klesl.
- Nejvíce neobydlých bytů bylo v malých obcích Tučapy a Újezdec, kde bylo neobydlých přibližně 30% z celkového počtu bytů (počet neobydlých bytů se zde však od roku 2001 nijak výrazně nezměnil a jde tedy spíše o důsledek dlouhodobých depopulačních tendencí z minulosti).
- Nejméně neobydlých bytů bylo v obcích s dobrou dopravní dostupností v blízkosti městských center regionu (v Kostelanech nad Moravou a v Nedakonících).
- Nejvíce nových bytů bylo v období 2002-2012 dokončeno ve Starém Městě a v obcích Polešovice a Nedakonice.
- Obce MAS mají v ÚP rezervu pro výstavbu rodinných domů nebo počítají s jejím vytvořením v nových ÚP, Kostelany dávají přednost rekonstrukci stávajícího bytového fondu, ve Vážanech plánují vybudovat startovací byty v podkroví staré školy.

4. Místní ekonomika a občanská vybavenost

4.1. Struktura ekonomicky aktivního obyvatelstva podle sektorů

Podle výsledků SLDB 2011 bylo na území MAS 6225 ekonomicky aktivních osob. Míra ekonomické aktivity obyvatelstva je ve srovnání s ČR i Zlínským krajem mírně nadprůměrná.

Struktura ekonomicky aktivního obyvatelstva podle sektorů

Název územní jednotky	Ekonomicky aktivní	Ekonomicky aktivní zaměstnaní	Podíl ekonomicky aktivních zaměstnaných v priméru (%)	Podíl ekonomicky aktivních zaměstnaných v sekundéru (%)	Podíl ekonomicky aktivních zaměstnaných v terciéru (%)	Zaměstnaní vyjíždějící do zaměstnání mimo obec
Staré Město	3381	3082	1,6	39,4	59,0	1239
Kostelany nad Mor.	443	396	4,3	47,0	48,7	235
Nedakonice	745	685	4,5	47,3	48,2	279
Ořechov	331	290	5,9	48,3	45,9	127
Polešovice	925	836	6,6	42,2	51,2	415
Tučapy	98	93	5,4	45,2	49,5	56
Újezdec	101	84	1,2	42,9	56,0	32
Vážany	201	180	4,4	51,1	44,4	116
MAS Staroměstsko	6225	5646	3,3	42,3	54,5	
ORP Uherské Hradiště	43 858	39 854	2,5	42,9	54,6	
Zlínský kraj	281 576	252 815	2,5	40,8	56,7	

Zdroj: SLDB 2011

Mezi léty 2001 až 2011 nastal výrazný posun ve struktuře zaměstnanosti, klesl podíl osob zaměstnaných v priméru i v sekundéru, naopak vzrostl podíl osob zaměstnaných v terciérním sektoru.

Z hlediska zastoupení jednotlivých sektorů je terciérní sektor dominantní především ve větších sídlech. Vyšší podíl zaměstnaných v sekundéru než v terciéru je již pouze v malých obcích Ořechov a Vážany. V obcích s tradičně rozvinutou zemědělskou výrobou je stále relativně velká část ekonomicky aktivního obyvatelstva zaměstnána v zemědělství. Výrazné je to v Polešovicích a Ořechově, obcích s dlouhou tradicí pěstování vinné révy.

4.1.1. Migrace obyvatelstva za prací a do škol

Hlavním centrem dojížděky za prací i do škol je pro všechny obce oblasti MAS Staroměstsko město Uherské Hradiště, vlastní Staré Město je pro tyto obce jako centrum dojížděky až na druhém místě. Pro Staré Město je druhým hlavním centrem dojížděky po Uherském Hradišti město Kunovice, třetí je Zlín. Relativně nejvyšší podíl vyjíždějících za prací mimo obec bydliště je v obcích Tučapy a Vážany, kde překračuje 60% ze zaměstnaných ekonomicky aktivních obyvatel, v ostatních obcích MAS včetně Starého Města překračuje 40% (s výjimkou obce Újezdec, kde je na hranici 40%, v Újezdci je příčinou nižší vyjížděky horší dopravní dostupnost obce). Celkově ale do oblasti MAS Staroměstsko za prací více osob přijíždí, než kolik jich za prací vyjíždí. Je to díky vysoké dojížděce do Starého Města z obcí ze směru od Buchlovic (Zlechov, Buchlovice) a z obcí ležících na železniční trati č. 330.

4.2. Hospodářství

4.2.1 Podnikání

V oblasti MAS bylo k 31.12.2012 registrováno 1772 ekonomických subjektů. Nejvíce jich bylo ve velkoobchodě, maloobchodě a opravách a údržbě motorových vozidel, na druhém místě byly subjekty podnikající v průmyslu.

Počet ekonomických subjektů podle odvětví CZ-NACE

Obec název	počet podnikatelských subjektů celkem	Zemědělství, lesnictví, rybářství	Těžba a Průmysl celkem	Velkoobchod a maloobchod; opravy údržba motorových vozidel	Doprava a skladování	Ubytování, stravování a pohostinství	Peněžnictví a pojištnictví	Profesní, vědecké a technické činnosti	Ostatní
Staré Město	1 033	27	185	251	41	39	38	120	332
Kostelany nad M.	100	7	18	17	2	1	4	12	39
Nedakonice	194	15	44	39	7	12	9	12	56
Ořechov	109	3	26	20	2	7	3	5	43
Polešovice	248	21	58	52	8	4	6	13	86
Tučapy	24	2	4	3	0	2	1	4	8
Újezdec	28	1	7	4	1	1	2	1	11
Vážany	36	1	13	6	0	0	2	5	9
MAS celkem	1 772	77	355	392	61	66	65	172	584

Zdroj: ČSÚ, Registr ekonomických subjektů, CZ-NACE

4.2.2 Průmysl

Ve většině obcí oblasti MAS Staroměstsko se nenacházejí větší průmyslové podniky. Pro zaměstnanost v jednotlivých obcích mají značný význam drobné podnikatelské subjekty s méně než 10 zaměstnanci a několik malých podniků (od 10 do 49 zaměstnanců). Výjimkou je vlastní Staré Město, kde se nalézá několik středně velkých průmyslových podniků od 50 do 250 zaměstnanců a také největší zaměstnavatel v oblasti MAS Staroměstsko, výrobce barev a nátěrových hmot COLORLAK a.s., který má jako jediný více než 250 zaměstnanců.

Další větší průmyslové subjekty, které jsou zdrojem pracovních příležitostí pro obyvatele MAS, se nacházejí v blízkém Uherském Hradišti a Kunovicích. Do těchto dvou středisek směřuje přes 80% vyjíždějících za prací mimo oblast MAS a tamější průmyslové podniky nabízejí pracovní příležitosti především ve strojírenství.

K tradičním průmyslovým odvětvím v oblasti MAS Staroměstsko patří již zmiňovaná výroba barev a nátěrových hmot ve společnosti COLORLAK a.s.

Druhý největší zaměstnavatel, společnost RayService, a.s., se zabývá elektrotechnickou výrobou (vodiče, kabely, konektory atd.) pro vojenskou a leteckou výrobu, dopravní techniku a další odvětví. Další významný zaměstnavatel

KOVOSTEEL, s.r.o. se zabývá výkupem kovového šrotu, zpracováním odpadu a prodejem hutního materiálu a společnost STEELMET, s.r.o. vykupuje a zpracovává elektroodpad. Z dalších odvětví je nejvýznamnější strojírenství a kovovýroba, dřevozpracující průmysl a plastikářský průmysl. Zastoupena je zde také výroba stavebních hmot a výroba potravin a nápojů. Ekonomický význam má těžba štěrkopísků a vátých písků.

Průmyslové výrobní podniky podle počtu zaměstnanců, obcí a odvětví

Podnik	Zaměření výroby	Místo podnikání	Kategorie podle počtu zaměstnanců
COLORLAK a.s.	Výroba barev a nátěrových hmot	Staré Město	250-499
RayService, a.s.	Elektrotechnický průmysl	Staré Město	100-199
STEELMET, s.r.o.	Zpracování elektroodpadu	Staré Město	50-99
KOVOSTEEL, s.r.o.	Zpracování kovového odpadu	Staré Město	50-99
ZEAS Nedakonice, a.s.	Smíšená výroba	Nedakonice	25-49
BRENUS s.r.o.	Dřevozpracující - lepené materiály	Polešovice	25-49
AGAMA a. s.	Výroba a prodej lesní techniky	Staré Město	25-49
Puruplast, a.s.	Plastikářský průmysl	Kostelany	20-24
Modrý kvítek s.r.o.	Chráněná dílna - výroba obalů	Nedakonice	20-24
NEOMA s.r.o.	Výroba produktů z bublinkové fólie	Nedakonice	20-24
PRIMASTYL chráněná dílna s.r.o.	Výroba pracovních oděvů, obuvi	Staré Město	20-24
K & K Nedakonice, spol. s r.o.	Kovovýroba	Nedakonice	10-19
Soško s.r.o.	Potravinářský průmysl	Nedakonice	10-19
NITARA s.r.o.	Strojírenský průmysl	Nedakonice	10-19
DŘEVOVÝROBA KAŠTÁNEK s.r.o.	Dřevovýroba	Staré Město	10-19
ORN spol. s r. o.	Kovovýroba	Staré Město	10-19
Centroplast, s.r.o.	Plastikářský průmysl	Staré Město	10-19
KOVOSA s.r.o.	Strojírenský průmysl	Staré Město	10-19
TRIDIF, obch. vyr. společnost, s.r.o.	Výroba plotových pletiv	Staré Město	10-19
AQUA SYSTEM s.r.o.	Automatické tlakové stanice	Nedakonice	6-9

VINOP a.s.	Výroba vín	Polešovice	6-9
CENTECH s.r.o.	Kovovýroba	Staré Město	6-9
Dlažba, s.r.o.	Stavební hmoty	Staré Město	6-9
MARING-CNC, s.r.o.	Strojírenský průmysl	Staré Město	6-9
Möller, s.r.o.	Strojírenský průmysl	Staré Město	6-9
GASTRO KARAFIÁT s.r.o.	Vybavení pro gastronomické provozy	Staré Město	6-9
HOČ TRUHLÁŘSTVÍ s.r.o.	Výroba nábytku	Staré Město	6-9

Zdroj: Registr ekonomických subjektů, ČSÚ

Pro rozvoj výroby jsou vymezeny plochy ležící v západní a jihozápadní části Starého Města u průmyslové zóny při železniční trati č. 330, silnici I/50 a navrhované trase R55. Z hlediska rozvoje podnikání je limitujícím faktorem chybějící napojení území na dálniční síť. Další rozvoj jednotlivých firem je limitován také dostupností kvalifikovaných pracovních sil, zejména v odvětví strojírenství.

4.2.3 Zemědělství

Zemědělství nadále zůstává důležitým hospodářským odvětvím na území MAS Staroměstsko. Kromě významu pro místní ekonomiku má stále nezanedbatelný význam i pro lokální trh práce, a to i přes pokles jeho podílu na zaměstnanosti během posledního desetiletí.

Význam zemědělství je předurčen výhodnými fyzicko-geografickými, zejména půdními a klimatickými podmínkami. Většinu oblasti zabírá výrobní oblast krmivářsko-obilnářská.O1, vhodná pro pěstování obilnin, krmivářských plodin a řepky olejné.

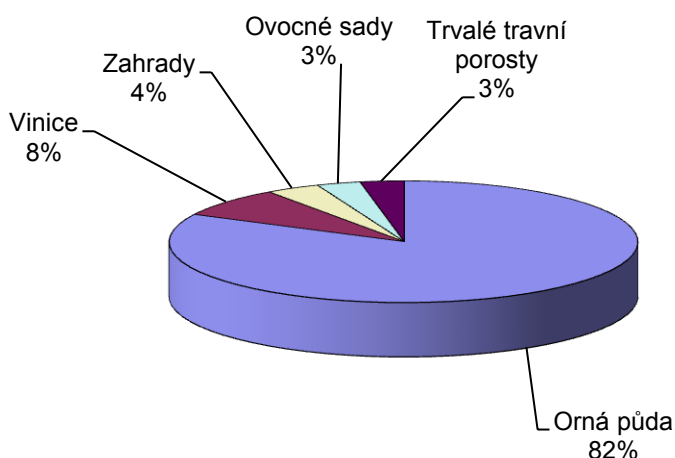
V zemědělství zde působí celkem 77 ekonomických subjektů. Nejvíce ve Starém Městě (27), Polešovicích (21) a Nedakonicích (15). Většina z nich jsou drobní zemědělci hospodařící na výměrách do 2 ha.

Výměra zemědělské půdy v oblasti MAS Staroměstsko je 4863 ha. Převažuje zde rostlinná výroba.

Orná půda se na celkové výměře zemědělské půdy podílí 82%, téměř 8% zabírají vinice, přes 3% sady a necelé 3% trvalé travní porosty.

Struktura zemědělské půdy na území MAS Staroměstsko

Struktura zemědělské půdy na území MAS Staroměstsko



V oblasti, ve které dříve převládalo pěstování a zpracování cukrové řepy, se od pěstování této komodity upustilo a dnes převažuje pěstování obilovin, především pšenice. Z technických plodin převažují osevní plochy řepky ozimé. Relativně vysoký je také podíl pícnin, z toho nejvíce je zastoupena kukuřice a vojtěška.

Zejména v katastru Starého Města se pěstují také slunečnice, mák a kukuřice na zrno. Zdejší zemědělské podniky se rovněž zaměřují na pěstování osiv.

Charakteristickým je pro oblast MAS Staroměstsko pěstování vinné révy. Vinohrady se nacházejí v obcích Polešovice a Ořechov a v menší míře také v obcích Újezdec, Vážany a Staré Město. V Polešovicích je Šlechtitelská stanice vinařská, s.r.o., která byla založena již v roce 1922.

Ovocné sady jsou v Nedakonících (pěstování jablek), Ořechově a Tučapech.

V rámci živočišné výroby, podobně jako v celé ČR i zde došlo k poklesu počtu hospodářských chovů zvířat. V živočišné výrobě převládá chov prasat a chov skotu s produkcí mléka, a to hlavně v katastru obcí Nedakonice a Kostelany, kde hospodaří zemědělská společnost ZEAS. Kromě zemědělské výroby, ZEAS provozuje také různou smíšenou výrobní činnost.

Ve Starém Městě je drůbežárna, která patří zemědělské společnosti ZEVOS a.s. Uherské Hradiště, s roční produkcí 35 mil. Kusů vajec.

Důsledky reformy zemědělství se výrazně projeví na struktuře zemědělských subjektů a poklesem počtu pracovních míst v zemědělství. Počet zaměstnaných v zemědělství v oblasti MAS Staroměstsko klesl z 352 osob v roce 2001 na 184 osob v roce 2011.

Význam lesnictví je v rámci MAS Staroměstsko malý. Lesy pokrývají jen 5% z celkové výměry území MAS.

4.3. Občanská vybavenost

V rámci území MAS Staroměstsko je spádovou obcí a střediskem služeb Staré Město, ale hlavním střediskem služeb pro celé Staroměstsko je ORP Uherské Hradiště.

4.3.1 Školství

Základní školy se nacházejí jen ve čtyřech obcích MAS a střední školství je pouze ve Starém Městě.

Přehled škol v oblasti MAS Staroměstsko

Obec	Mateřská škola - POČET TŘÍD	Základní škola - jen první stupeň (1. - 5. ročník) POČET TŘÍD	Základní škola - jen druhý stupeň (6. - 9. ročník) POČET TŘÍD	Základní škola - první a druhý stupeň (1. - 9. ročník) POČET TŘÍD	Základní škola - celkem POČET TŘÍD	Střední škola - obory gymnázií - POČET ŠKOL	SŠ - obory středních odborných a praktických škol - POČET ŠKOL	SŠ - obory středních odborných učilišť a odb. učilišť - POČET ŠKOL
Staré Město	10	16	15	0	31	1	1	1
Kostelany nad M.	2	0	0	0	0	0	0	0
Nedakonice	2	5	0	0	5	0	0	0
Ořechov	1	3	0	0	3	0	0	0
Polešovice	4	0	0	9	9	0	0	0
Tučapy	0	0	0	0	0	0	0	0
Újezdec	0	0	0	0	0	0	0	0
Vážany	1	0	0	0	0	0	0	0

Zdroj: ČSÚ

Základní školu 1. stupně i 2. stupně mají pouze Staré Město a Polešovice. Základní školu 1. stupně mají také obce Nedakonice a Ořechov. V Ořechově plán na sloučení MŠ a ZŠ v budově MŠ.

V oblasti MAS Staroměstsko je Střední odborná škola a Gymnázium Staré Město.

Nabízí studium v oborech agropodnikání, ekonomika a podnikání, ekologie a životní prostředí, stavebnictví, mechanik seřizovač a tříleté obory (strojní mechanik, mechanik opravář motorových vozidel a truhlář). Další nabídka studijních oborů je v nedalekém Uherském Hradišti.

4.3.2 Zdravotnictví a sociální služby

Zařízení lékařské péče jsou pouze v obcích Staré Město, Polešovice, Nedakonice a Kostelany nad Moravou viz tab.

Přehled zdravotnických zařízení v oblasti MAS Staroměstsko

Obec název	Samostatná ordinace prakt. lékaře pro dospělé vč. detaš. prac.	Samost. ordinace prakt. lék. pro děti a dorost vč. detaš. prac.	Samost. ordinace prakt. lék. stomatologa vč. detaš. prac.	Samost. ordinace prakt. lék. gynekologa vč. detaš. prac.	Samost. ordinace prakt. lék. lékaře specialisty vč. detaš. prac.	Ostatní samostatná zařízení vč. detaš. pracovišť	Zařízení lékařské péče (lékárny) vč. detaš. pracovišť
Staré Město	5	2	9	1	3	2	2
Kostelany nad M.	1	0	0	0	0	0	0
Nedakonice	2	0	0	0	0	0	0
Polešovice	3	1	4	0	0	1	1

Zdroj: ČSÚ

Širší spektrum lékařské péče, včetně ordinací některých specialistů je pouze ve Starém Městě. Ve zbývajících třech obcích jsou pouze ordinace praktických lékařů, v Polešovicích navíc doplněné o stomatologa. Obyvatelé MAS Staroměstsko mají k dispozici veškerá zdravotnická zařízení včetně nemocnice v blízkém Uherském Hradišti.

Co se týká zařízení sociální péče je ve Starém Městě Azylový dům Sv. Vincence (nabídka azylového bydlení pro lidi v obtížné životní situaci, k dispozici je poradna pro řešení sociálních otázek) a Domov pro osoby se zdravotním postižením (64 lůžek). Dále je zde Dům s pečovatelskou službou Staré Město, Bratří Mrštíků. DPS jsou i v obcích Nedakonice, Polešovice, Vážany a plánují je v obci Ořechov.

4.3.3 Další občanská vybavenost

- Samostatná pošta je vedle Starého Města také v Nedakonících a Polešovicích.

- Městská veřejná knihovna je ve Starém Městě, ve všech ostatních obcích jsou veřejné neprofesionalizované knihovny
- Hasičský záchranný sbor Zlínského kraje má pobočku v Uherském Hradišti. Ve všech obcích MAS Staroměstsko působí Sbor dobrovolných hasičů.
- Banky a finanční instituce se nacházejí ve Starém Městě
- Obchodní zóna je ve Starém Městě

Místní ekonomika a občanská vybavenost - závěry:

- Z hlediska zaměstnanosti je už dnes v MAS Staroměstsko dominantní terciární sektor (služby pro podniky i pro obyvatelstvo).
- Zemědělství nadále zůstává důležitým hospodářským odvětvím na území MAS Staroměstsko, ale jeho význam pro zaměstnanost je jen lokální.
- Ve většině obcí oblasti MAS Staroměstsko se nenacházejí větší průmyslové podniky. Pro zaměstnanost v jednotlivých obcích mají značný význam drobné podnikatelské subjekty a malé podniky.
- Hlavním centrem dojížděky za prací i do škol je pro všechny obce oblasti MAS Staroměstsko město Uherské Hradiště.
- Celkově do oblasti MAS Staroměstsko za prací více osob přijíždí, než kolik jich za prací vyjíždí (díky dojížděnce do Starého Města z obcí mimo území MAS).
- Většina průmyslu je soustředěna ve Starém Městě, které má i do budoucna předpoklady pro rozvoj nových výrobních aktivit. Určité předpoklady pro rozvoj průmyslové výroby mají i další obce ležící u koridoru plánované R55 (Nedakonice, Polešovice).
- Napojením na R55 se zde vytvoří i podmínky pro rozvoj logistiky.
- Z hlediska rozvoje podnikání je limitujícím faktorem chybějící napojení území na dálniční síť (výstavba R55 je nutnou podmínkou pro rozvoj jakýchkoliv významnějších podnikatelských aktivit v regionu).
- Další rozvoj jednotlivých firem je limitován také dostupností kvalifikovaných pracovních sil, zejména v odvětví strojírenství.
- Dostupnost zařízení školství a zdravotnictví je v obcích MAS Staroměstsko dostatečná.
- Do budoucna poroste poptávka po zařízeních sociální péče pro seniory.

5. Technická infrastruktura

5.1. Dopravní infrastruktura

Územím oblasti MAS Staroměstsko prochází rozvojová osa OS11 Lipník nad Bečvou – Přerov – Uherské Hradiště – Břeclav – hranice ČR/Rakousko. Jsou zde obce s výraznou vazbou na významné dopravní cesty, tj. silnici I/55, koridor připravované rychlostní silnice R55, silnici I/50 anebo železniční trať č. 330 Přerov–Břeclav. Jedná se o obce Staré Město, Nedakonice, Kostelany nad Moravou a Polešovice, přes jejichž katastry prochází i koridor připravované rychlostní silnice R55.

Další rozvoj území ovlivňuje také koridor průplavního spojení Dunaj – Odra – Labe (D-O-L), který je sledován jako výhledová vodní cesta mezinárodního významu dle evropské dohody AGN (Evropská dohoda o hlavních vnitrozemských vodních cestách mezinárodního významu). V prostoru vymezeném pro vedení trasy není možné umístit žádné jiné investice, kterými by byla výstavba a provoz výhledové vodní cesty znemožněn nebo významně ztížen.

Přes zbývající 4 obce (Ořechov, Tučapy, Újezdec a Vážany), žádný dopravní koridor neprochází a jejich dopravní poloha je periferní jak v rámci Zlínského kraje, tak v rámci území ORP Uherské Hradiště. Připravuje se zpevnění polní cesty mezi obcemi Újezdec a Vážany, která obyvatelům Újezdce výrazně zkrátí cestu do Uherského Hradiště.

5.1.1. Silniční síť

Základní komunikační síť je tvořena těmito komunikacemi:

Sil. E50 Brno – Slavkov u Brna - Uherské Hradiště – Starý Hrozenkov – hranice ČR (od Slavkova totožná s I/50)

Sil. I/55 Břeclav – Přerov – Olomouc

Sil. II/427 Staré Město – Kostelany n. Moravou – Nedakonice – Polešovice - Moravský Písek

Sil. II/426 Bzenec – Těmice – Újezdec - Medlovice

Další důležité silnice:

Sil. III/4272 Nedakonice - Zlechov

Sil. III/4273 Nedakonice - Boršice

Sil. III/4275 Boršice – Tučapy - Vážany

Sil. III/4276 Polešovice – Vážany – Těmice

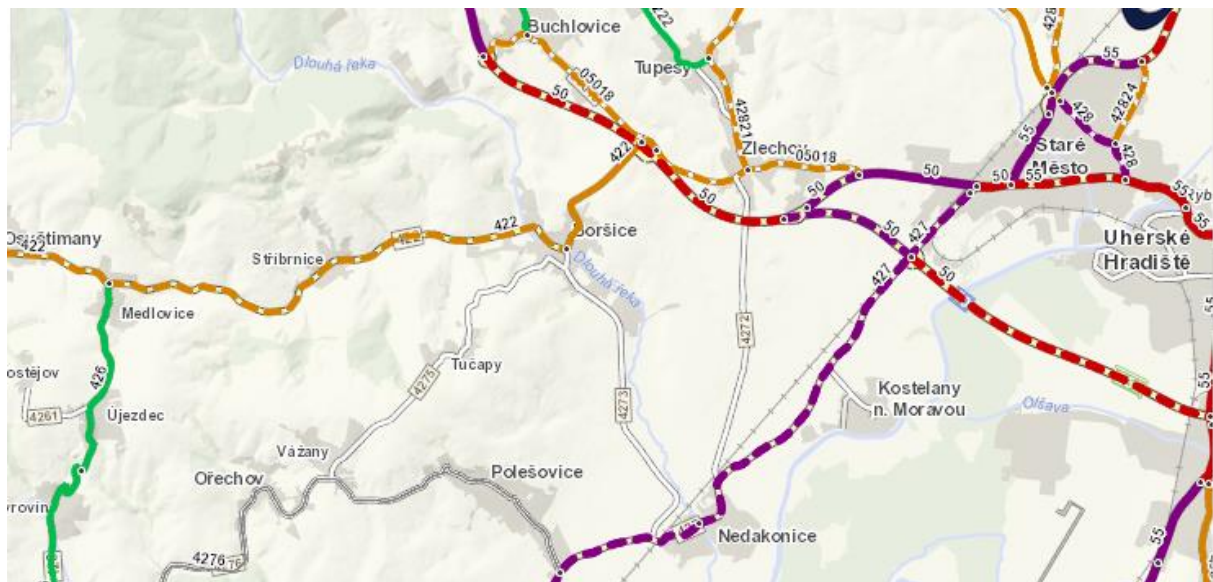
Nadregionální význam mají v současnosti pouze silnice I/50 a I/55 procházející přes Staré Město. Tyto silnice v současnosti plní roli dopravních os území MAS Staroměstsko. Zároveň jsou to nejzatíženější komunikace v této oblasti (podle sčítání intenzity dopravy z roku 2010 je zde zatížení 10 – 15 tis. vozidel/24 hodin).

V budoucnu se počítá s převedením dopravy ze silnice I/55 na plánovanou rychlostní silnici R55. Původně předpokládané zahájení výstavby úseku 5508 Staré Město - Moravský Písek bylo stanoveno na rok 2013. Stavba však ustrnula kvůli nedořešeným výkupům pozemků, ale především kvůli sporům s ekologickými aktivisty.

Stavba začíná za MÚK Staré Město - jih. Podél železniční tratě Přerov - Břeclav pokračuje náspem k MÚK Nedakonice se silnicí II/427. Dále je trasa vedena v souběhu s železniční tratí. Stavba rychlostní silnice R55 byla sice v Jihomoravském, Olomouckém a Zlínském kraji prohlášena za veřejně prospěšnou, ale v současnosti je v provozu z celé R55 pouze 18 km dlouhý úsek Hulín – Otrokovice.














V říjnu 2013 HBH Projekt zpracoval "Technicko-ekonomickou studii R55 v úseku Staré Město - Břeclav", jedná se o technické a ekonomické posouzení projektových variant pro další zajištění projektových a inženýrských prací. Rovněž bylo provedeno hodnocení ekonomické efektivity.

Intenzita silniční dopravy v MAS Staroměstsko





Výsledky sčítání dopravy na dálniční a silniční síti v roce 2010

	sčítací úsek s intenzitou	0 - 500	voz/24 h
	sčítací úsek s intenzitou	501 - 1000	voz/24 h
	sčítací úsek s intenzitou	1001 - 3000	voz/24 h
	sčítací úsek s intenzitou	3001 - 5000	voz/24 h
	sčítací úsek s intenzitou	5001 - 7000	voz/24 h
	sčítací úsek s intenzitou	7001 - 10000	voz/24 h
	sčítací úsek s intenzitou	10001 - 15000	voz/24 h
	sčítací úsek s intenzitou	15001 - 25000	voz/24 h
	sčítací úsek s intenzitou	25001 - 40000	voz/24 h
	sčítací úsek s intenzitou	40001 - 60000	voz/24 h
	sčítací úsek s intenzitou	nad 60001	voz/24 h
	nesčítané úseky		
145	číslo silnice - dálnice		
	hranice sčítacího úseku		



5.1.2. Železniční doprava

Územím MAS Staroměstsko prochází dvojkolejná železniční trať č. 330 Přerov – Břeclav. Trať je elektrifikovaná a je součástí 2. železničního koridoru, což je název pro hlavní dálkový železniční tah mezi Břeclaví a Petrovicemi u Karviné. Stavebně byl 2. železniční koridor dokončen v roce 2004.

V železniční stanici situované při západním okraji Starého Města je napojena jednokolejná trať Kunovice – Staré Město (součást tratě č. 341 Staré Město u Uherského Hradiště – Vlárský průsmyk).

Železniční stanice jsou také v Kostelanech nad Moravou a v Nedakonicích.

5.1.3. Letecká doprava má v dopravní obsluze území doplňkovou funkci. Nejbližší se nacházejí letiště v Kunovicích, v Holešově, v Brně-Tuřanech a letiště WienSchwechat.

5.2. Vodovodní a kanalizační síť

Ve všech obcích je k dispozici vodovodní a kanalizační síť. Její rozsah a míra používání jsou však různé. Provozovatelem infrastruktury je ve většině obcí společnost Slovácké vodárny a kanalizace, a. s. a v některých případech je i majitelem infrastruktury. Ve zbývajících případech jsou majitelem nebo i správcem infrastruktury obce. Odpadní vody z některých obcí nejsou čištěny v ČOV.

5.2.1. Zásobování pitnou vodou

Podíl bytů napojených na veřejný vodovod

Obec	Byty celkem	Vodovod	%
Staré Město	2456	2301	93,7
Kostelany nad Moravou	320	298	93,1
Nedakonice	521	459	88,1
Ořechov	236	218	92,4
Polešovice	695	662	95,3
Tučapy	91	85	93,4
Újezdec	85	65	76,5
Vážany	150	138	92,0

Zdroj: SLDB 2011, ČSÚ

Město Staré Město a obec Kostelany nad Moravou mají veřejný vodovod, který je součástí skupinového vodovodu Uherské Hradiště - Uherský Brod - Bojkovice. Vodovod je z 92,14 % v majetku SVK, a.s., provozovaný SVK, a.s. Hlavním, nenahraditelným zdrojem skupinového vodovodu pro zásobení Starého Města a Kostelan je prameniště "Ostrožská Nová Ves", dalšími zdroji jsou prameniště Kněžpole a zdroj Salaš. Do rozvodné vodovodní sítě obce Kostelany nad Moravou je pitná voda dopravována vodovodním přivaděčem, který je součástí úpravní vody Ostrožská Nová Ves. Je zde nový obecní vodovod. Co se týká spotřeby pitné vody pro zaměstnance, počítá se v Kostelanech výhledově až se 200 zaměstnanci.

V rámci plánovaných investic je třeba vybudovat propoj - přívodní řad DN 200 v délce 4200m Staré Město - Kostelany nad Moravou pro další potřebné propojení systému skupinového vodovodu s větší možností využití zdrojů pro spotřebiště včetně navržení čerpací stanice pro možnost využití oboustranného průtoku.

Obec Nedakonice je zásobována pitnou a užitkovou vodou z veřejné rozvodné vodovodní sítě, do níž je pitná voda dodávána z vodovodního systému, který sestává z vlastního vodního zdroje – vrtaná studna hloubky 105,0 m a z věžového VDJ 200 m³. Co se týká spotřeby pitné vody pro zemědělství a průmysl, uvažuje se v Nedakonicích až s 350 zaměstnanci (150 stávající + 200 návrh). V západním okraji k.ú. obce Nedakonice, v těsné blízkosti hranice k.ú., se nachází také vodní zdroj jímacího území Polešovice.

Obce Polešovice, Tučapy, Ořechov a Vážany jsou zásobovány ze skupinového vodovodu Polešovice-Tučapy. Pro spotřebišťe zásobené ze skupinového vodovodu Polešovice - Tučapy je přiváděna voda z pramenišť Polešovice a Tučapy. Polešovice mají téměř nevyčerpatelná ložiska kvalitní pitné vody, kterou zásobují i okolní obce Vážany, Tučapy a Ořechov. V roce 2012 se napojily na nový, 120 metrů hluboký vrt pitné vody, jejíž mikrobiologická hodnota splňuje i parametry kojenecké vody.

Obec Ořechov má veřejný vodovod, jehož provozovatelem je SVK, a.s. Vodovod je v majetku i správě OÚ Ořechov. Zásobení obce Ořechov je realizováno z vodojemu Vážany. Stávající rozvody vody v obci Ořechov jsou v koncových úsecích profilově zmenšeny. Pokud nebudou kapacitně pro daná území stačit, bude nutno je posílit zvětšením profilu potrubí.

Obec Újezdec má nový veřejný vodovod, který je součástí skupinového vodovodu Osvětimany - Medlovice. Skupinový vodovod je svou funkcí nový, vybudovaný v roce 1998.

5.2.2. Řešení odvádění a čištění odpadních vod

Podíl bytů napojených na veřejnou kanalizaci

Obec název	Byty celkem	Kanalizace	%
Staré Město	2456	2359	96,1
Kostelany nad Moravou	320	239	74,7
Nedakonice	521	425	81,6
Ořechov	236	95	40,3
Polešovice	695	653	94,0
Tučapy	91	72	79,1
Újezdec	85	18	21,2
Vážany	150	74	49,3

Zdroj: SLDB 2011, ČSÚ

Kanalizační síť Starého Města je napojena na kanalizační síť Uherského Hradiště, takže odpadní vody ze Starého Města jsou likvidovány na ČOV Uherské Hradiště. Pouze západní část města Staré Město (průmyslová zóna) není na kanalizační síť Uherského Hradiště napojena, kanalizační síť z této části města je vyústěna do slepého ramena Moravy. Na

kanalizační síť města (a tím na ČOV) bude napojena i průmyslová zóna na okraji města – tyto odpadní vody budou přečerpávány. Nové plochy výroby a skladování budou mít nová vedení kanalizace, která navazují na stávající kanalizační síť. Dále budou výhledově rekonstruovány technicky nevyhovující kanalizační stoky a doplněny stoky jednotné kanalizace.

Obec Kostelany nad Moravou je v současné době odkanalizována jednotnou kanalizační sítí, která je zaústěna do ČOV, situované na pravém břehu řeky Moravy. Je potřeba její rekonstrukce.

V obci Nedakonice je v současné době vybudována kanalizační síť, odvádějící odpadní vody od obyvatelstva, z průmyslové zóny (neprodukcující technologické odpadní vody) i z objektů občanské vybavenosti obce do čistírny odpadních vod, situované jižně pod zastavěným územím obce Nedakonice. Kanalizační síť jednotného kanalizačního systému pokrývá celé zastavěné území obce a byla budována etapovitě od roku 1973 až do roku 1993, kdy byla dokončena mechanicko – biologická ČOV typu Sigma – Prefa (potřeba rekonstrukce). Do kanalizační sítě je v současné době zaústěno 90 % obyvatelstva.

V obci Polešovice se nachází jednotná kanalizační síť s napojením na čističku odpadních vod. Páteří kanalizace je stoka vedená přes celou obec v souběhu s potokem, která odvádí veškeré odpadní vody z obce na ČOV. ČOV je mechanicko-biologická.

V obci Tučapy je stávající jednotná kanalizace, v majetku SVK a.s. Uherské Hradiště je větší část kanalizačních stok. V roce 2007 byla obec Tučapy napojena na ČOV Boršice.

V obci Vážany je podstatná část obyvatel přes septiky napojena do stávající jednotné kanalizace, část OV je vypouštěna po předchozím předčištění do melioračních příkopů. Vážany mají projekt kořenové ČOV, zatím nerealizovaný.

V obci Ořechov je stávající jednotná kanalizace bez ČOV. Ořechov má společnou kanalizační dešťovou stoku (meliorační) s obcí Vážany. Kanalizace je v dobrém technickém stavu a lze ji využít i pro odvádění splaškových odpadních vod. V obci bude i ve výhledu jednotná kanalizace. Stávající kanalizace bude doplněna novými stokami a podchycena kanalizačními sběrači.

Také obec Újezdec má kanalizaci bez napojení na ČOV. Je zde stávající jednotná kanalizace, která je ve správě obce. Stoky jsou vyústěny do potoka (celkem 4 výustní objekty) tekoucího hlubokou roklí v centrální části obce. Do stávající kanalizace je po předchozím předčištění v septicích napojena část splaškových odpadních vod, zbývající splaškové odpadní vody jsou likvidovány odvozem z jám. Do stávající kanalizace je po předchozím předčištění v septicích napojena část splaškových odpadních vod, zbývající splaškové odpadní vody jsou likvidovány odvozem z jám.

5.3. Zásobování energiemi a plynem

5.3.1. Zásobování elektrickou energií

Elektrická energie je dostupná ve všech obcích, rozvodná síť odpovídá potřebám regionu.

Na území MAS Staroměstsko se nacházejí nadzemní vedení VVN110kV, VN 22kV, podzemní vedení VN 22kV, trafostanice VN/NN, nadzemní a podzemní vedení NN 0,4kV, sdělovací vedení E.ON v majetku E.ON Distribuce a.s.

Koridor vedení VVN 110 kV vychází z krajské koncepce zásobování elektrickou energií (koridor E06 v Zásadách územního rozvoje Zlínského kraje). Územím Starého Města vede trasa vedení VVN 110 kV: dvojitě vedení č. 546 (Otrokovice – Kunovice) a č. 545 (Otrokovice – Kyjov). Vedení jsou napájena z rozvodny 400/110 kV Otrokovice – Jaříč a napájejí rozvodny 110 kV v okresech Uherské Hradiště a Hodonín. Katastrální území Starého Města je zásobováno el. energií z rozvodu VN 22 kV. Jedná se především o vedení č. 371 a 372; několik trafostanic je připojeno také z VN č. 393, 50 a 55. Všechna tato vedení navazují na RZ 110/22 kV Uherské Hradiště.

Koridor vedení 110 kV prochází také katastrům obcí Kostelany a Nedakonice. Vzhledem k rozvodně 110/22 kV Kunovice prochází katastrům obou obcí několik vedení VN 22 kV z nichž dodávku elektrické energie pro distribuci v obci a v průmyslových podnicích zajišťuje vedení VN 744. V obci Nedakonice je také rozvodna 110/22 kV, která je v majetku Českých drah. Tato rozvodna je účelová pro napájení trakčního vedení a dalšího zařízení sloužícímu pro provoz kolejové dopravy Českých drah (ČD).

Obec Ořechov je zásobována elektrickou energií z venkovního vedení VN 22 kV s přesahem na k.ú. Vážany u Uherského Hradiště. Územím prochází 2 linky VVN 110 kV s přesahem na k.ú. Polešovice a k.ú. Domanín.

Obec Vážany je zásobována elektrickou energií z venkovního vedení VN 22 kV s přesahem na k.ú. Ořechov u Uherského Hradiště a na k.ú. Polešovice.

Vymezené zastavitelné plochy v MAS Staroměstsko budou zásobovány ze stávajících transformačních stanic, v případě potřeby bude u stávajících transformačních stanic provedena výměna transformátorů za výkonově vyšší jednotky. Výhledově budou energeticky náročné objekty v případě nutnosti napájeny samostatnými trafostanicemi či samostatnými vývody ze stávajících trafostanic.

5.3.2. Zásobování plynem

Zemní plyn je dostupný ve všech obcích MAS Staroměstsko, v jednotlivých obcích se liší míra jeho dostupnosti i míra jeho používání.

S rostoucími cenami zemního plynu přešla část obyvatel zpět k vytápění tuhými palivy.

Podíl bytů napojených na plynovod podle obcí

Obec	Byty celkem	Plyn	%
Staré Město	2456	2041	83,1
Kostelany nad Moravou	320	255	79,7
Nedakonice	521	379	72,7
Ořechov	236	150	63,6
Polešovice	695	488	70,2
Tučapy	91	65	71,4

Újezdec	85	47	55,3
Vážany	150	98	65,3

Zdroj: SLDB 2011, ČSÚ

Staré Město bylo původně zásobováno STL přívodní větví DN 200 z VTL RS U brány v Uherském Hradišti a STL RS Staré Město. Z této regulační stanice byla budována NTL plynovodní síť pro bytový fond a další odběratele. Po vybudování VTL plynovodu Spytihněv-Huštěnovice-Staré Město, VTL RS U benziny a VTL Staré Město-Zlechov-Moravský Písek s VTL RS Cukrovar bylo využito těchto nových zdrojů k dokončení plynofikace celého města.

V severovýchodní části území je umístěna stanice katodické ochrany s ochranným pásmem značného rozsahu.

Západním okrajem katastrálního území obce Kostelany nad Moravou a to směrem sever - jih a severozápadní částí katastrálního území obce Nedakonice a to směrem severovýchod – jihozápad prochází VTL plynovod Boršice - Moravský Písek DN 200/PN 40.

Obec Nedakonice je v současné době plně plynofikována. Zemní plyn je do obce přiváděn VTL plynovodem DN 100/PN 40, napojeným na VTL plynovod Boršice - Moravský Písek DN 200/PN 40. Regulační stanice VTL/STL 2100/2/1 - 440 je situována na východním okraji katastrálního území obce Nedakonice. Z regulační stanice VTL/STL 2100/2/1 – 440 je zásobována zemním plynem i zástavba obce Kostelany nad Moravou. Zemní plyn do obce Kostelany nad Moravou je přiváděn STL přívodním řadem D110, napojeným na STL přívaděč D160 do obce Nedakonice.

V roce 1998 byl realizován projekt VTL plynovodu Osvětimany – Polešovice včetně regulační stanice a zároveň proběhla plynofikace obce Újezdec.

Územím obcí Vážany a Ořechov prochází VTL plynovod a obce jsou napojeny na STL plynovod. Obec Ořechov je napojena na STL plynovod vedený z obce Vážany.

5.3.3. Zásobování teplem

Individuální bytová zástavba je teplofikovaná různě, jak z hlediska otopných systémů (lokální, ústřední), tak z hlediska použitých energií. Stará individuální bytová výstavba používá k vytápění převážně lokální topidla. Ve většině domů lze využívat všechny druhy dostupných energií tj. pevná paliva, kapalná paliva, plyn a elektřinu. Energeticky jsou domy orientovány většinou na zemní plyn. Příprava jídel je orientovaná na plynové nebo elektrické spotřebiče.

Obydlené byty podle způsobu vytápění v obci – ústřední nebo etážové vytápění

Obec	Byty celkem	z toho ústřední vytápění	%	z toho pevná paliva	%	z toho plyn	%	z toho elektřina	%
Staré Město	2456	2230	90,8	53	2,4	2097	94,0	7	0,3

Kostelany nad Moravou	320	289	90,3	33	11,4	233	80,6	0	0,0
Nedakonice	521	469	90,0	71	15,1	349	74,4	3	0,6
Ořechov	236	202	85,6	55	27,2	126	62,4	2	1,0
Polešovice	695	608	87,5	104	17,1	452	74,3	1	0,2
Tučapy	91	69	75,8	7	10,1	53	76,8	1	1,4
Újezdec	85	59	69,4	17	28,8	39	66,1	1	1,7
Vážany	150	134	89,3	37	27,6	90	67,2	0	0,0

Zdroj: SLDB 2011, ČSÚ

Obydlené byty podle způsobu vytápění v obci – kamna

Obec	Byty celkem	z toho kamna	%	z toho uhlí, koks, uhelné brikety	%	z toho dřevo, dřevěné brikety	%	z toho plyn	%	z toho elektřina	%
Staré Město	2456	173	7,0	8	4,6	21	12,1	59	34,1	83	48,0
Kostelany nad Moravou	320	20	6,3	0	0,0	4	20,0	4	20,0	11	55,0
Nedakonice	521	43	8,3	1	2,3	11	25,6	12	27,9	17	39,5
Ořechov	236	26	11,0	0	0,0	14	53,8	1	3,8	11	42,3
Polešovice	695	71	10,2	2	2,8	17	23,9	4	5,6	47	66,2
Tučapy	91	21	23,1	0	0,0	7	33,3	7	33,3	7	33,3
Újezdec	85	18	21,2	0	0,0	6	33,3	6	33,3	6	33,3
Vážany	150	12	8,0	0	0,0	4	33,3	1	8,3	6	50,0

Zdroj: SLDB 2011, ČSÚ

V rámci podpory využívání ekologicky šetrných způsobů vytápění bylo v ÚP ve Starém Městě jako přípustné využití území umožněno vybudování stanice na využití bioplynu ze zemědělské výroby. Nejvhodnější je to v návaznosti na blízkou drubežárnu ZEVOS, potenciál produkovaného bioplynu je vyšší než 10 TJ ročně.

Část domácností, případně i některá výrobní zařízení, by mohla k vytápění používat i dřevoplyn, vznikající rozkladem biomasy (dřevěné štěpky, sláma, seno apod.).

5.4. Spoje a zařízení spojů

Území MAS Staroměstsko je vybaveno potřebnou infrastrukturou. Sítě všech hlavních mobilních operátorů jsou přístupné v dostatečné kvalitě.

Pokrytí televizním signálem je přiměřené (pokud to konfigurace terénu umožňuje).

Na území MAS se nachází značné množství dálkových kabelů a zařízení zajišťujících jejich provoz. Tyto kabely a zařízení jsou ve správě společnosti Telefónica O2, a.s.

5.5. Odpadové hospodářství

Nakládání s odpady se obecně řídí především ustanoveními zákona č. 185/2001 Sb., o odpadech a změně některých dalších zákonů, v platném znění. Sběr odpadu je v jednotlivých obcích řešen různým způsobem.

Ve Starém Městě mají občané možnost uložit odpady, které nepatří do běžného komunálního odpadu v areálu společnosti KOVOSTEEL, s.r.o., autovraky do staroměstské provozovny Metalšrotu Tlumačov a.s. a stavební odpady do provozovny OTR-KS, s.r.o. Dále mají možnost využívat provozoven sběrných surovin v blízkém Uherském Hradišti. Odpad se ve Starém Městě třídí na komunální, který je vyvážen každý lichý týden a biologicky rozložitelný, který je vyvážen každý sudý týden. Měsíčně je rovněž prováděn pytlový sběr plastů z rodinných domů.

Nedakonice - za účelem sběru a následné likvidace odpadů z domácností je obcí zřízen a provozován sběrný dvůr. Lze zde uložit objemný odpad, který nelze uložit do běžných sběrných nádob, stavební odpad, biologicky rozložitelný odpad, nebezpečné složky komunálního odpadu a elektrozařízení. Ve sběrném dvoře byl nově instalován kontejner, do kterého je možno ukládat textil, oděvy, obuv a hračky. Plán vybudovat kompostárnu ze staré ČOV.

Kostelany – zhruba 4x ročně zde probíhá sběr nebezpečného odpadu (oleje a tuky, barvy, lepidla, pryskyřice, rozpouštědla, detergenty, odmašťovací prostředky, fotochemikálie, léky, pesticidy, olověné akumulátory, baterie, výbojky a zářivky, televizory, rádia, lednice).

Dále je zde provozovna společnosti Puruplast a.s., která vykupuje a zpracovává plastové odpady od firem a domácností a na sběrném místě jsou umístěny 2 ks kontejnerů na papír, noviny, časopisy a jiný odpadní papír a kontejnery na sklo. Vývoz je 1x za měsíc.

Ořechov - v obci je vybudován nový sběrný dvůr na ploše technického zabezpečení obce. Na několika místech v obci jsou umístěny kontejnery pro separovaný odpad. Ve sběrném dvoře je možno uložit papírové a lepenkové obaly, směsné obaly, pneumatiky, sklo, měď, bronz, mosaz, hliník, olovo, zinek, železo a ocel, cín, papír a lepenka, oděvy, textilní materiály, kovy a objemný odpad.

Polešovice - občané můžou od měsíce února roku 2010 využívat nově vybudovaný sběrný dvůr v Polešovicích "za Colovým". Polešovice od 1.4.2014 provádějí svými pracovníky svoz veškerého separovaného odpadu (papír, sklo – bílé, sklo-barevné, plasty) včetně pytlového svozu plastů svým novým vozidlem MAN 13.250 4x4. Od 1.4.2014 přibylo celkem 10 nových sběrných hnízd po obci. Občané, kteří zaplatí poplatek za popelnici na rok 2014, obdrží

od úřadu městyse plastové pytle 5 ks na 1 občana/rok a 3 ks barevných plastových tašek na jednu domácnost dle čísla popisného. Tyto tašky slouží na třídění odpadů z domácností, kdy po naplnění konkrétního druhu tříděného odpadu, tuto tašku vysypou do nejbližšího sběrného místa v obci, nebo přímo na sběrný dvůr.

Vážany – vývoz komunálního odpadu z popelnice 1x za 14 dní a cca 1x za 1 až 2 měsíce je prováděn pytlový svoz plastů.

Tučapy – 1 až 2x ročně provádí členové sboru dobrovolných hasičů sběr starého železa po obci, včetně sběru nebezpečných odpadů (televizory, počítače , monitory, zářivky, barvy, baterie). Sběr tříděného odpadu do kontejnerů.

Újezdec - svoz plastového odpadu probíhá cca 1x za 1 až 2 měsíce. Sběr tříděného odpadu do kontejnerů.

Infrastruktura - závěry:

- Obce Staré Město, Nedakonice, Kostelany nad Moravou a Polešovice mají výraznou vazbu na významné dopravní cesty, tj. silnici I/55, koridor připravované rychlostní silnice R55, silnici I/50 anebo železniční trať č. 330 Přerov–Břeclav.
- Obcemi Ořechov, Tučapy, Újezdec a Vážany, žádný dopravní koridor neprochází a jejich dopravní poloha je periferní jak v rámci Zlínského kraje, tak v rámci území ORP Uherské Hradiště.
- Další rozvoj území ovlivňuje také koridor průplavního spojení Dunaj – Odra – Labe (D-O-L), v prostoru vymezeném pro vedení trasy není možné umístit žádné jiné investice, kterými by byla výstavba a provoz výhledové vodní cesty znemožněn nebo významně ztížen.
- Nadregionální význam mají v současnosti pouze silnice I/50 a I/55 procházející přes Staré Město.
- Je třeba urychleně realizovat projekt R55, která region napojí na síť dálnic a rychlostních komunikací.
- Výhodou regionu je poloha na moderním 2. železničního koridoru.
- Ve všech obcích je k dispozici vodovodní a kanalizační síť.
- V malých obcích Vážany, Ořechov a Újezdec není kanalizační síť napojena na ČOV.
- V některých obcích je třeba provést rekonstrukce a dostavby vodovodní sítě (přívodní řad DN 200 v délce 4200m Staré Město - Kostelany nad Moravou) a kanalizační sítě (rekonstrukce v Kostelanech, napojení rozvojových ploch pro výrobu a bydlení ve Starém Městě a Nedakonících) nebo ČOV (rekonstrukce ČOV Nedakonice, výstavba ČOV Vážany).
- Elektrická energie je dostupná ve všech obcích, rozvodná síť odpovídá potřebám regionu.
- Vymezené zastavitelné plochy v MAS Staroměstsko budou zásobovány ze stávajících transformačních stanic, v případě potřeby bude u stávajících transformačních stanic provedena výměna transformátorů za výkonově vyšší jednotky. Výhledově budou energeticky náročné objekty v případě nutnosti napájeny samostatnými trafostanicemi či samostatnými vývody ze stávajících trafostanic.

- Zemní plyn je dostupný ve všech obcích MAS Staroměstsko, v jednotlivých obcích se liší míra jeho dostupnosti i míra jeho používání.
- Zásobování teplem - ve většině domů lze využívat všechny druhy dostupných energií tj. pevná paliva, kapalná paliva, plyn a elektřinu. Energeticky jsou domy orientovány většinou na zemní plyn.
- S rostoucími cenami zemního plynu přešla část obyvatel zpět k vytápění tuhými palivy.
- V rámci podpory využívání ekologicky šetrných způsobů vytápění bylo v ÚP ve Starém Městě jako přípustné využití území umožněno vybudování stanice na využití bioplynu ze zemědělské výroby.
- Svoz a třídění komunálního odpadu jsou v obcích MAS Staroměstsko zajištěny dostačujícím způsobem (pravidelný svoz odpadu, sběrné dvory, kontejnery, pravidelné sběry nebezpečného odpadu, pytlový svoz plastů).
- Investice jsou třeba do rekonstrukce veřejného osvětlení, veřejného rozhlasu a opravy místních komunikací.
- Vzhledem k charakteru oblasti MAS Staroměstsko (vysoká dojízdka za prací a do škol, zajištění rozvoje obcí ležících mimo hlavní dopravní koridor) hraje klíčovou roli zajištění dopravní obslužnosti území.

6. Rekreační a cestovní ruch

Území MAS Staroměstsko má na svoji velikost poměrně různorodé podmínky pro rozvoj cestovního ruchu. Jednu jeho část tvoří údolní niva řeky Moravy, druhou pak přechod a podhůří Chřibů. Rovněž atraktivita a aktivity, které území MAS Staroměstsko nabízí, jsou vzhledem k velikosti území celkem bohaté. Region je rovněž východiskem k mnoha dalším významným aktivitám, nacházejícím se v blízkém okolí.

Nabízí se vodní turistika a organizované hromadné plavby po Baťově kanálu, poměrně hustá síť cyklostezek, z nichž některé jsou významnými dálkovými stezkami, řada kulturních a historických památek, z nichž nejvýznamnější je Památník Velké Moravy ve Starém Městě u Uherského hradiště a v neposlední řadě živý folklór a folklórní tradice společně s vinařstvím a vinařskou turistikou spojenou s návštěvou vinných sklepů. Region však nabízí i různé doplňkové sportovní aktivity a na své si přijdou i rybáři.

6.1. Organizace spolupůsobící při rozvoji cestovního ruchu v území

Na území MAS Staroměstsko zasahuje několik dobrovolných svazků obcí, které se buď výhradně, nebo vedle jiných aktivit zabývají rovněž velkou měrou rozvojem turistiky a cestovního ruchu.

- **Sdružení obcí pro rozvoj Baťova kanálu a vodní cesty na řece Moravě**
Dobrovolný svazek obcí vznikl v roce 2005 a jeho cílem je obnova a rozvoj historické vodní cesty Baťův kanál pro účely turistického ruchu. Hlavním účelem v tomto směru je budování infrastruktury cestovního ruchu, a sice přístaviště, cyklostezky, kempy a ubytovny, půjčovny lodí, navigační a informační systémy a atd. Členské obce jsou Babice, Bělov, Hulín, Huštěnovice, Kostelany nad Moravou, Kroměříž, Kunovice, Kvasice, Napajedla, Nedakonice, Otrokovice, Spytihněv, Staré Město, Střížovice, Tlumačov, Uherské Hradiště, Uherský Ostroh, Žlutava.
- **Mikroregion Staroměstsko** je dobrovolný svazek obcí, založený v roce 2002, jehož cílem je celkový rozvoj mikroregionu, který je však významnou měrou zaměřený právě na rozvoj cestovního ruchu a nabídku služeb cestovního ruchu a prezentaci všeho, co může mikroregion v tomto směru nabídnout. Sdružuje celkem 19 obcí, a sice Staré město u Uherského Hradiště, Babice, Boršice, Huštěnovice, Jalubí, Jankovice, Kostelany nad Moravou, Košíky, Nedakonice, Ořechov, Polešovice, Sušice, Traplice, Tučapy, Tupesy, Újezdec, Vážany, Zlechov, Kudlovice.
- **Sdružení obcí Východní Moravy** je dobrovolný svazek obcí z okresů Uherské Hradiště, Kroměříž a Zlín, jeho sídlem je Zlín. Cílem svazku je mimo jiné rovněž podpora rozvoje turistiky a cestovního ruchu v regionu. Svazek obcí sdružuje celkem 87 obcí a byl založen v roce 1998. Sdružení měst a obcí Východní Moravy se zapojilo do projektu "Systémová podpora rozvoje meziobecní spolupráce v ČR v rámci území správních obvodů obcí s rozšířenou působností", podpořeného v rámci dotace z EU, Evropský sociální fond – Operační program Lidské zdroje a zaměstnanost. Nositelem projektu je Svaz měst a obcí

ČR. Cílem projektu je posílení meziobecní spolupráce, podpoření a utužování vzájemné komunikace, definice společných cílů a potřeb, vybudování koncepce přístupu s možností vytvoření potřebné míry spolupráce.

- **Osvětimansko** je dobrovolný svazek obcí, založený v roce 1995. členskými obcemi jsou Hostějov, Medlovice, Osvětmany a Újezdec. Cílem tohoto svazku obcí je zásobování členských obcí vodou, provoz a údržba vybudovaného vodovodu, rozvoj kultury a cestovního ruchu a zajišťování ochrany životního prostředí.

Na území MAS Staroměstsko funguje **Informační centrum Staré Město**, které poskytuje informace o historických památkách, zajímavostech, ubytování, kulturním a sportovním vyžití ve městě a okolí. <http://www.stminfo.uh.cz>

6.2. Rekreační potenciál a turistické atraktivity území

6.2.1 Přírodní podmínky jsou na to, o jak malé území se jedná celkem rozmanité. Staré Město je východiskem pro pěší i cyklistické výlety do Chřibů.

Zejména cyklisti ocení projížďky lužními lesy a malebnou krajinou nivy řeky Moravy, s krásnými zákoutími a mrtvými rameny, střídajícími se s loukami. V nivě Moravy se nachází několik vzácných chráněných lokalit s vzácnou flórou a faunou. Jedná se o lokality chráněné v rámci Natura 2000, Evropsky významné lokality Nedakonický les, Insel, Čerták ale i přírodní rezervace Kolébky, přírodní památku Koukolky, přírodní památku tůň u Kostelan, ale i přírodně zajímavou Újezdeckouzmolu.

V některých případech jsou k dispozici naučné stezky, vedoucí k těmto chráněným lokalitám, například místní naučná stezka v Kostelanech nad Moravou vede k Tůni u Kostelan.

Vzhledem k režimu ochrany nemají však tyto lokality přes nesporný přírodovědný význam, velký význam pro rozvoj turistiky a přitahují spíše vymezenou klientelu odborných návštěvníků. Všechny tyto hodnotné lokality jsou podrobně popsány v kapitole příroda.

6.2.2. Historie a kulturní památky

Asi nejvýznamnější atraktivitou na území MAS Staroměstsko a cílem mnoha návštěvníků je stálá expozice, dokumentující dějiny centra Velkomoravské říše, Národní kulturní památka Památník Velké Moravy, který byl vybudován roku 1960 v lokalitě Na valech ve Starém městě u uherského hradiště. Významné jsou především základy kamenného velkomoravského kostela, který byl vybudován v polovině 9. století na starém pohanském pohřebišti ze 7. století.

Veřejnosti volně přístupná je Národně kulturní památka, archeologická lokalita Špitálky se základy kostela z 9. století.

K návštěvě je zajímavý kostel sv. Michala, ve Starém Městě, v jehož základech byly objeveny zbytky velkomoravské rotundy z 9. století. Pozoruhodná je rovněž pozdně románská hřbitovní kaple sv. Jana Křtitele, která byla původně kostnicí z poloviny 13. století.

I mimo hlavního střediska MAS, Starého Města je možné nalézt zajímavé kulturní a historické památky. K nejzajímavějším patří zámek v Ořechově a portálový most v Kostelanech nad Moravou.

Zámek v Ořechově pochází z konce 16. Století a byl přestavěn v renesančním slohu. Původně na tomto místě stála tvrz. Jedno křídlo zámku je přestavěno v římskokatolickou kapli. V zámeckém parku nalezneme památkově chráněnou kapli sv. Václava, v jejíž zvonici se nachází restaurovaná plastika sv. Jana Nepomuckého z r. 1747.

V Kostelanech byl v roce 1912 postaven portálový nýtovaný most přes řeku Moravu. Most je od roku 1997 kulturní památkou ČR. Místní naučná stezka vede k této technické památce, a dále k Tůni u Kostelan.

K dalším kulturně historickým zajímavostem území patří například významná církevní památka, kostel sv. Floriána v Kostelanech, kostel sv. Cyrila a Metoděje a kaplička Božího srdce Páně s nádherným výhledem na Dolnomoravský úval, pohoří Chřibů, Hostýnské vrchy, Vizovické vrchy a Bílé Karpaty v Tučapech, novogotická kaple sv. Josefa (1871) ve Váženech, sousoší sv. Václava stojící v parku u kostela sv. Floriána v Nedakonicích. V Polěšovicích se nachází Kostel sv. Petra a Pavla, který pochází z roku 1320. V roce 1421 byl zbořen husity a poté znovu zbudován. Barokní podobu získal v letech 1725-1735. Z dalších památek Polešovic stojí za pozornost barokní socha sv. Floriana z 2. poloviny 18. století, socha sv. Marka, smírčí kříž u polní cesty v Grejtech a pamětní kříž na Salajce datovaný 1791.

6.2.3. Folklórní tradice

Je nesporné, že velkým lákadlem regionu jsou folklórní tradice a akce a rovněž s nimi úzce spojené vinařství. Staré Město a celé Staroměstsko je významnou krajevodní oblastí Dolňácka s osobitým folklorem. V jednotlivých obcích se dodržují většinou krojované hody s právem, stavění a kácení máje, vinařské výstavy a ochutnávky vín, fašankové tradice, tradice dožínky a některé další obnovené tradice našich předků.

V MAS Staroměstsko působí několik folklórních souborů reprezentovaných národopisným například souborem Dolina ve Starém Městě, polešovicickou cimbálovou muzikou Kapka a ženským pěveckým sborem Drmolice. V Nedakonicích funguje mužský pěvecký sbor a folklórní taneční kroužek Svatopluk, ale i známá je dechová hudba Nedakoňanka.

V regionu se vedle vinné révy dařilo vždy rovněž nejmohutnějšímu stromu druhu jeřábu - oskoruši. Újezdsko se v rámci aktivity skupiny "Slováckých obcí" stalo v roce 2006 nositelem oskorušové tradice.

6.2.4. Vinařství

Vinohradnictví má na území MAS Staroměstsko velmi starou historii. Jižní svahy zvlněné krajiny, která se rozkládá mezi horským masivem Chřibů, a údolní nivou řeky Moravy jsou využívány již od dávných časů k pěstování vinné révy. Na území MAS Staroměstsko zaujímají vinohrady celkem 384 ha. Nejvýznamnějšími vinařskými obcemi Staroměstska s největšími plochami vinohradů patří Polešovice se 189 ha a Ořechov se 119, následovány s velkým odstupem Újezdcem s 34 ha.

Oblast Staroměstska patří k vinařské oblasti slovácké. Polešovice i Ořechov náležely do vinařské oblasti Bzenecké. Jednalo se dříve o třetí nejmenší vinařskou oblast na Slovácku (410 ha) rozkládající se v Kyjovské pahorkatině mezi Vracovem a Tučapy. Patřilo sem jedenáct vinařských obcí, které jsou dnes nově začleněny do Slovácké vinařské podoblasti.

V Polešovicích nejstarší je doložená cisterciácká klášterní vinice Mniška z roku 1454. V roce 1922 byla v obci zřízena Státní révová školka. Do devadesátých let byla pod názvem Oseva součástí šlechtitelské základny v republice. Pochází odsud odrůdy ušlechtilé révy jako například Muškát moravský, Olšava nebo Amos.

Vymezené viniční tratě v Újezdci náležely rovněž do Bzenecké vinařské oblasti. Také v Újezdci má vinohradnictví a vinařství dlouhou tradici, která sahá až do 16. století. Roku 1720 náleželo obci právo šenkovat svá vína.

Významné plochy vinic se nalézají v sousedním Ořechově, rovněž na jižních svazích.

V regionu se pořádají tradiční každoroční košty vína. Například každoročně v dubnu se koná výstava a košt vín v Polešovicích a v prosinci vyhlášený vánoční košt vína v Ořechově s názvem "Súsede ulej mně". Velmi pěknou a důstojnou akcí je i obnovené "Žehnání vína",

Seznam vinařských obcí a viničních tratí Staroměstska podle vyhlášky č. 254/2010 Sb.

Vinařská obec	Okres	Viniční tratě
Ořechov	Uherské Hradiště	Cimburky, Háje, Čtvrtky
Polešovice	Uherské Hradiště	Růženy, Staré Hory, Újezdy, Míšky, Slunečné, Nové Hory, Novosady

Staré Město	Uherské Hradiště	Vinohrady
Tučapy	Uherské Hradiště	Záhumenice, Stará hora
Újezdec	Uherské Hradiště	Stará hora, Dašovy, Padělky
Vážany	Uherské Hradiště	Achtele

Na vinařství navazují na území MAS Staroměstsko vinné cyklistické stezky, a to dálková Moravská vinná, Bzenecká vinná a Uherskohradišťská vinná cyklistická stezka.

6.3. Turistické a rekreační aktivity

6.3.1. Cykloturistika

Území MAS Staroměstsko je převážně rovinaté a proto je doprava na kole velmi používaným způsobem dopravy obyvatel a to nejen v rámci obcí, ale i mezi obcemi. Obyvatelé pravidelně, a mnohdy celoročně, dojíždějí za prací a do škol. Na kole se však jezdí i za službami, nákupy a zábavou. Jízda na kole je oblíbeným způsobem sportovního a relaxačního vyžití. Zejména v posledních letech zaznamenává Staroměstsko velký rozvoj rozmach cykloturistiky. Územím MAS Staroměstsko prochází dálkové cyklotrasy, Moravská stezka vedoucí podél Moravy od Lednicko-valtického areálu až do Olomouce a Moravská vinná stezka, která propojuje vinařské stezky, představující jednotlivé oblasti pěstování vína na jižní Moravě.

Tyto dálkové nadregionální cyklotrasy však zdaleka nejsou jedinými v okolí Starého Města u Uherského Hradiště. Na dálkové cyklotrasy navazuje v okolí Starého Města řada regionálních cyklotras i cyklostezek s kvalitním asfaltovým povrchem a případně i v některých úsecích osvětlených. V okolí Starého města byla vybudována ve spolupráci s okolními obcemi řada cyklotras a cyklostezek. Jejich vybudování bylo podpořeno dotací Státního fondu dopravní infrastruktury (SFDI).

V roce 2005 vybudovaná osvětlená cyklistická stezka Staré Město - Za Trať vede ze Starého Města do sousedního Uherského Hradiště, navazuje na cyklostezku podél řeky Moravy do Kostelan nad Moravou a Nedakonic.

Velmi oblíbená a využívaná je cykloturisty Velkomoravská poutní cesta ze starého města na poutní místo Velehrad, vybudovaná rovněž v roce 2005. Cyklostezka je zároveň východiskem do Chřibů. Příjemcem finančního příspěvku ze Státního fondu dopravní infrastruktury byla v tomto případě obec Velehrad.

Cyklistická stezka Babice - Staré Město. Vede podél Bařova plavebního kanálu přes území obcí Babice, Huštěnovice a Staré Město byla vybudována v roce 2006. Cykloturistiku je zde možno obohatit vyhlídkovou plavbou po kanále.

V roce 2007 byla vybudována Cyklistická stezka Staré Město - Kostelany nad Moravou. Byla jednou z prvních cyklostezek vedených v koruně hráze řeky Moravy, což poskytuje pěkné výhledy na řeku a má betonový povrch.

Cyklistická stezka Staré Město – Zlechov vybudovaná v roce 2008 má kromě rekreačního a relaxačního významu velký praktický význam pro obyvatele Zlechova při dojížděcí za prací a do škol do Starého města.

Ve Starém městě došlo dobudováním cyklostezek napojení trasy vedoucí podél Baťova kanálu a řeky Moravy. Cyklostezka Babice - Huštěnovice - Staré Město - Kostelany nad Moravou - Nedakonice je nyní součástí nadregionální cyklostezky Kroměříž - Hodonín s návazností na cyklotrasu evropského významu Krakov - Vídeň (EuroVelo).

Vinné cyklostezky

Spojení oblíbené cykloturistiky a tradičního vinařství vedlo k vytvoření sítě vinných cyklostezek, z nichž některé procházejí i MAS Staroměstsko.

Dálková Moravská vinná stezka (úsek Slovácká), spojuje všechny vinařské oblasti jižní Moravy a prochází Slováckem přes Mikulov až do Uherského Hradiště-Mařatic. Měří celkem 112 km. Náročnější jsou úseky v Podchřibí v závěru trasy Moravské vinné stezky. Nejvyšší bod je 310 m.n.m. V MAS Staroměstsko prochází obcemi Ořechov, Vážany, Polešovice, Tučapy a Staré Město u Uherského Hradiště.

Bzenecká vinná stezka vede z obcí MAS Staroměstsko do Újezdce a Vážan. Stezka měří 26 km. Celkově je tato stezka nenáročná, náročnější jsou kopcovité úseky Kyjovské pahorkatiny v první polovině trasy. Nejvyšší bod je 380 m n.m. a nejnižší bod: 190 m n.m.. Cyklotrasa vede z Ježova do Těmice

Uherskohradištská vinná stezka měří celkem 75 km a je nenáročná. Nejvyšší bod je 290 m n.m., nejnižší 175 m n.m. Stezka vede Uherského Hradiště do Polešovic.

V MAS Staroměstsko prochází obcemi Polešovice, Nedakonice, Kostelany nad Moravou a okrajem Starého města u Uherského Hradiště.

Vinná cyklostezka bude z Nedakonice doplněna o další trasu ve směru přes Kostelany nad Moravou a Uherský Ostroh.

Cyklotrasy a cyklostezky jsou doplňovány o komplexní služby - jako jsou půjčovny (půjčovna kol Přístav Staré Město Zerzavice) a úschovny kol, odpočívadla, informační tabule atd., ale jsou rovněž velkým potenciálem pro rozvoj dalších doprovodných služeb, stravovacích, ubytovacích, ale i dalšího doprovodného například sportovního a kulturního využití cyklistů.

Cyklistické stezky, vedoucí velkou měrou údolím Moravy patří k fyzicky méně náročným až nenáročným s výjimkou okrajových částí řešeného území v podhůří Chřibů. Jsou však východiskem na mnohem náročnější cyklotrasy v okolí například na Brdo v Chřibech.

V regionu jsou dobré podmínky rovněž pro in-line bruslení, které se realizuje na cyklostezkách s hladkým asfaltovým, případně betonovým povrchem, zejména v okolí Starého města u Uherského hradiště a v nivě řeky Moravy.

6.3.2. Vodní turistika- Baťův kanál

Velmi atraktivní je z pohledu cestovního ruchu v MAS Staroměstsko Baťův kanál, unikátní historická vodní cesta. Vede vesměs krásnou přírodou lužních lesů a luk v nivě řeky Moravy. Splavný je v délce 52 km od Otrokovic až do Petrova, případně Skalice na Slovensku. Částečně je tato vodní cesta vedena umělým korytem kanálu a částečně korytem řeky Moravy. V řešeném území je vedena korytem kanálu po proudu po Staré Město a od Starého Města dále po proudu až na okraj řešeného území a ještě dále až po Veselí nad Moravou je vedena korytem řeky Moravy. Od května do září jsou provozovány skupinové plavby kanálem, doplněné dalšími aktivitami. Je rovněž možné si vypůjčit loď (půjčovna ve starém městě u Uherského Hradiště), případně hausbót, nebo použít k plavbě vlastní loď, nebo člun. Plavba hausbótem spojená s poznáváním a rekreací získala v poslední době velkou oblibu a přivedla do regionu spoustu návštěvníků z celé ČR. Hausbóty, které se půjčují nejčastěji na jeden týden, je nutné objednávat dlouho dopředu. Především prostřednictvím plavby hausbótem se naskýtá návštěvníkům skvělá možnost poznat region a obce mají příležitost nabídnout turistům i další doplňkové aktivity.

Úseky trasy vodní cesty Baťova kanálu

Začátek úseku	Konec úseku	Typ úseku	Délka úseku
Přístav Skalica	PK Vnorovy II	Baťův kanál	12,157
PK Vnorovy II	PK Vnorovy I	řeka Morava	0,231
PK Vnorovy I	PK Veselí n/M	Baťův kanál	4,829
PK Veselí n/M	PK Staré Město	řeka Morava	17,993
PK Staré Město	PK Spytihněv	Baťův kanál	7,830
PK Spytihněv	Jez Bělov	řeka Morava	-

Na trase vodní cesty se nachází celkem 8 přístavů a 16 přístavišť. Na území MAS Staroměstsko se nacházejí přístav ve Starém městě u Uherského Hradiště, kde je možno si vypůjčit loď a Kostelanech nad Moravou. Přístaviště v Kostelanech nad Moravou bylo vybudováno v roce 2012 rámci projektů "Agentury pro rozvoj turistiky na Baťově kanálu". Kostelany nad Moravou jsou spoluzakladatelem této agentury. V roce 2005 vznikl dobrovolný

svazek obcí Sdružení obcí pro rozvoj Baťova kanálu a vodní cesty na řece Moravě, jehož cílem je obnova a rozvoj historické vodní cesty Baťův kanál pro účely turistického ruchu. Svazek obcí je aktivní zejména při budování doplňkové infrastruktury, jako jsou přístaviště, navazující ubytovací možnosti, půjčovny lodí, informační centra atd.

Velké oblibě se těší kombinace dvou výše uvedených aktivit, a sice plavby po Baťově kanále a cykloturistiky. Hausbóty a lodě jsou vybaveny k přepravě kol. Je tak možné využít navazujících cyklostezek a vinných stezek a vydat se i do vzdálenějších cílů od vodního toku.

6.3.3. Pěší turistika

V regionu se vyskytuje minimum značených turistických tras KČT. Jedná se pouze o trasu značenou červenou turistickou značkou ze Starého Města u Uherského hradiště směrem na Velehrad a dále Buchlov a Chřiby. V některých lokalitách se vyskytují místní značení a naučné stezky, jako je tomu například v Kostelanech nad Moravou, kde vede místní naučná stezka k Tůni u Kostelan i k technické památce - mostu přes řeku Moravu.

Přes Ořechov vedla v minulosti zelená turistická značka z Vracova, jako východisko rovněž směrem na Chřiby. Ta však byla při dalším značení odkloněna přes Žeravice.

S turistickými aktivitami úzce souvisí budování rozhleden, které zaznamenalo v posledních letech i díky dotacím EU velký rozmach. Na území MAS Staroměstsko se nachází dvě rozhledny.

Rozhledna Floriánka se nachází u Polešovic v lesoparku Skala. Rozhledna je vysoká dvacet metrů a nabízí rozhled z celkové výšky 349 m.n.m.. Konstrukce rozhledny je ocelová, ochozy rozhledny jsou dřevěné. Jméno Floriánka dostala rozhledna podle odrůdy vinné révy, vyšlechtěné, jako poslední ve Šlechtitelské stanici vinařské v Polešovicích. Z rozhledny je krásný výhled na Chřiby, vzdálenější Bílé Karpaty a Dolnomoravský úval.

Rozhledna Douby u Vážan se nachází u obce Vážany. Ochoz se nachází ve výšce 8 metrů. Konstrukce rozhledny je dřevěná, schodiště je točité, kovové. Do provozu byla uvedena v září 2006. Rozhledna poskytuje výhled na Chřiby, hrad Buchlov i vzdálenější Hostýnské vrchy a při dobré dohlednosti i na vzdálenou Pálavu.

6.3.4. Další doplňkové možnosti rekreačního a sportovního využití. Ve Starém Městě je k dispozici Sportovní areál na Širůchu s kompletní nabídkou pohybových aktivit jako je tenis, volejbal nebo fotbal. Tento areál slouží především obyvatelům ke každodenní rekreaci a sportovnímu využití, avšak slouží rovněž k využití turistů a návštěvníků regionu. Ve Vážanech je možno využít tenisový kurt s umělým povrchem a téměř ve všech obcích je k dispozici fotbalové hřiště.

Region nabízí rovněž velké možnosti rybářům, kteří mohou zakoupit povolenku a vyzkoušet mnohé možnosti rybaření, ale mohou rovněž navštívit stálou expozici „Rybářství na Moravě“ v Kostelanech nad Moravou.

Příležitostí ke koupání v regionu sice mnoho není kromě sportovního areálu s koupalištěm ve Starém Městě, v blízkém okolí však skýtá velký potenciál v tomto směru vytěžená štěrkoviště v Uherském ostrohu a Ostrožské Nové vsi, které jsou po cyklostezce z Kostelan nad Moravou dostupné za několik minut.

Velký rozvoj v posledních letech zaznamenalo inline bruslení, pro které jsou v regionu velmi dobré podmínky díky poměrně husté síti cyklostezek s hladkým asfaltovým povrchem, zejména v okolí Starého města u Uherského hradiště a v ploché nížině řeky Moravy.

6.4. Nejvýznamnější turistické cíle v okolí MAS Staroměstsko

V naprosté blízkosti MAS Staroměstsko se nachází několik velmi atraktivních cílů pro pěší vycházky a vyjížďky na kole.

MAS Staroměstsko se nachází v těsné blízkosti města Uherské hradiště, kde je možno navštívit různé historické památky, církevní památky, ale i akvapark.

Osm kilometrů od Starého Města se nachází zámek Buchlovice, nad nímž se tyčí hrad Buchlov, a kam je možné se dostat po značených cyklotrasách.

Cyklostezky procházejí rekreační oblastí Smraďavka s možností koupání, vodních sportů a rybaření v přírodní nádrži. V této rekreační oblasti očekává turisty i jiné možnosti sportovního využití, včetně hippoterapie.

Archeologické centrum a archeoskanzen se nachází v nedaleké obci Modrá. Velkomoravské sídliště středního Pomoraví nabízí návštěvníkům bohatá naučné programy, tavby kovů, výrobou keramiky a další aktivity. Neustále zde probíhá archeologický výzkumem.

V téže obci je možné navštívit unikátní projekt „Živá voda“ který spočívá v představení významu vody v krajině a života v ní formou přímého i vizuálního kontaktu s vodními živočichy a rostlinami. Návštěvníci mohou sledovat přes prosklenou stěnu život v potoce, a v tůni. Jedná se o společný projekt příhraničních partnerů Slovenské republiky – Obce Uhrovec a České republiky – Obec Modrá k zachování přírodního dědictví příhraničního regionu.

Významným církevním místem v těsné blízkosti Starého města je poutní místo Velehrad. Dominantou je barokní bazilika postavená na románských základech. V podzemí baziliky je možno navštívit lapidárium Bazilika s přilehlými budovami a areálem byla v dubnu 2008 prohlášena za národní kulturní památku.

Pobyt v regionu je možno doplnit cyklo, nebo pěším výletem nedalekých Chřibů a návštěvou chráněných přírodních lokalit a naučných stezek.

6.5. Ubytovací kapacity a kapacity dalších doprovodných služeb cestovního ruchu

Hromadná ubytovací zařízení s 5 pokoji/10 lůžky a více; jen orientační údaj

Obec	Hotely, motely	Penziony	Turistické ubytovny	Kempy, chatové osady	Ostatní
Staré Město	1	2	1	0	0
Kostelany nad Moravou	0	0	0	0	0
Nedakonice	0	0	0	0	0
Ořechov	0	0	0	0	0
Polešovice	0	0	0	0	0
Tučapy	0	0	0	0	0
Újezdec	0	0	0	0	0
Vážany	0	0	0	0	0
MAS	1	2	1	0	0

Zdroj: ČSÚ

Seznam ubytovacích zařízení 11 až 50 pokojů

Název	Adresa	Kategorie	Sezónní provoz	Počet pokojů	Lůžek
HOTEL SYNOT	Staré Město, Nad Hřištěm 1891	Hotel ****	celoroční provoz	26	60
PENZION KORZÁR	Staré Město, Velehradská 2130	Penzion	celoroční provoz		60
VILLA ROZÁRKA	Staré Město, Sportovní 1201	Penzion	celoroční provoz	13	31
Turistická ubytovna	Staré Město,	Turistická ubytovna			19

Doprovodné služby cestovního ruchu, ubytovací, stravovací, kulturní, zábavní a rekreační činnosti

Obec	RES - subjekty v CZ-NACE- I Ubytování, stravování a pohostinství	RES - subjekty v CZ-NACE- R Kulturní, zábavní a rekreační činnosti
Staré Město	39	21
Kostelany nad Moravou	1	1
Nedakonice	12	1
Ořechov	7	3
Polešovice	4	4
Tučapy	2	2
Újezdec	1	0
Vážany	0	1
MAS	66	33

Zdroj: Registr ekonomických subjektů, ČSÚ

6.6. Kultura, sport a spolky

V oblasti MAS Staroměstsko jsou živé folklórní tradice, ale kromě folklórních souborů zmiňovaných podrobně v kapitole cestovní ruch, je zde také řada různých dalších sdružení a spolků.

Ve všech obcích jsou kulturní domy a střediska pro pořádání kulturních a společenských akcí (plesy, koncerty, maškarní plesy, výstavy, akce pro děti, divadelní představení, košty vína a slivovice a další akce).

Ve Starém Městě působí Středisko volného času KLUBKO, které je příspěvkovou organizací zřízenou městem Staré Město. Hlavním cílem činnosti je zájmové vzdělávání dětí, žáků a studentů, pedagogických pracovníků a popřípadě i dalších osob. Pořádá akce pro veřejnost i různé výukové programy a odborné semináře.

Z dalších aktivit a sdružení je třeba zmínit staroměstské divadelní ochotníky nebo skupinu historického šermu Morigan Staré Město.

V Nedakonících pracuje Muzejní společnost Nedakonice o.s., která vznikla jako občanské sdružení k aktivní činnosti na ochranu hmotného a kulturního dědictví po předcích, jeho shromažďování a popularizaci. Také zde působí pěvecký sbor Schola Nedakonice (doprovází zpěvem mše svaté).

V oblasti MAS Staroměstsko jsou aktivní rovněž Svaz chovatelů, Český zahrádkářský svaz, včelaři, myslivecká sdružení a honební společenstva,

v Polešovicích a Ořechově také vinaři (v Polešovicích mají připraven projekt na vytvoření muzea vinařství) a v obcích Staré Město, Nedakonice a Kostelany nad Moravou je aktivní Rybářský svaz.

Ve Vážanech připravují projekt malého muzea řemesel.

V obcích Polešovice a Staré Město působí křesťanská sportovní, kulturní a duchovní organizace Orel a svaz skautů a skautek Junák (Skaut je také ve Vážanech).

Vedle kulturních aktivit jsou v oblasti MAS Staroměstsko aktivní i sportovní kluby a organizace: TJ Sokol Kostelany (fotbal), TJ Sokol Nedakonice (fotbal), TJ Sokol Ořechov (fotbal), SK Tučapy (fotbal), FK Jiskra Staré Město (fotbal), šachový klub Staré Město, VSK Staré Město (volejbal), TJ Sokol Vážany (stolní tenis a fotbal), TJ Polešovice (šachy, stolní tenis, volejbal), 1FC Polešovice (fotbal), V Polešovicích je i jóga a cvičení pro ženy. V obcích Ořechov a Tučapy jsou aktivní organizace motorkářů, které se podílejí na pořádání různých společenských akcí.

Kultura, sport a spolky - závěry

- Ve všech obcích jsou kulturní domy a střediska pro pořádání kulturních a společenských akcí.
- Obce jsou vybaveny sportovními zařízeními, které vyžadují investice do oprav.
- Jsou zde projekty, které by mohly svým významem přesahovat území MAS Staroměstsko (muzeum vinařství, muzeum řemesel).
- Je zde možnost koordinace a případné spolupráce při pořádání kulturních a společenských akcí, které jsou si v mnoha případech velmi podobné a které by tak mohly nabýt nadobecního významu.
- Území MAS Staroměstsko má na svoji velikost poměrně různorodé podmínky pro rozvoj cestovního ruchu. Jednu jeho část tvoří údolní niva řeky Moravy, druhou pak přechod a podhůří Chřibů. Rovněž atraktivity a aktivity, které území MAS Staroměstsko nabízí, jsou vzhledem k velikosti území celkem bohaté. Region je rovněž východiskem k mnoha dalším významným atraktivitám, nacházejícím se v blízkém okolí.

Rekreace a cestovní ruch- závěry:

- Území MAS Staroměstsko má na svoji velikost poměrně různorodé podmínky pro rozvoj cestovního ruchu. Jednu jeho část tvoří údolní niva řeky Moravy, druhou pak přechod a podhůří Chřibů.
- Poměrně bohaté jsou i nabízené atraktivity cestovního ruchu, historické a kulturní památky, muzea, vodní cesta Baťův kanál, jedinečné přírodní atraktivity, vinařství a vinohradnictví.
- Region je rovněž východiskem do Chřibů a k mnoha dalším významným atraktivitám, nacházejícím se v blízkém okolí.
- Jsou vhodné podmínky pro různé rekreační, turistické a jiné volnočasové aktivity jako je vodní turistika, organizované hromadné plavby po Baťově kanálu, síť cyklostezek i významných dálkových, případně zaměřených na vinařskou turistiku, folklór a folklórní tradice, rybářství.
- Bylo by dobré všechny atraktivity MAS Staroměstsko ještě více provázat a nabídnout i v menších obcích více doprovodných služeb a zázemí pro cestovní ruch.
- Je nezbytné dobře propagovat a nabízet veškeré atraktivity a nabízené aktivity formou letáčků, www stránek, informačních center atd..

7. Trh práce

ORP Uherské Hradiště, ve kterém se nachází MAS Staroměstsko, nepatřil v minulých letech mezi regiony se soustředěnou podporou státu a nebyl zařazen mezi regiony (ORP) s vysoce nadprůměrnou nezaměstnaností, které byly vymezené v minulé Strategii regionálního rozvoje 2007-2013.

Ani v nové Strategii regionálního rozvoje 2014+ není ORP Uherské Hradiště zařazený mezi hospodářsky problémové, státem podporované regiony, které jsou charakterizované především nadprůměrnou mírou nezaměstnanosti.

7.1. Míra nezaměstnanosti

Míra nezaměstnanosti jako jeden ze základních indikátorů situace na trhu práce v územních jednotkách okres a ORP Uherské Hradiště zaznamenala mezi roky 2008-2010 nárůst míry nezaměstnanosti a v roce 2011 pokles. V roce 2012 byl na úrovni okresu zaznamenán již opět nárůst. Na úrovni celé ČR a Zlínského kraje byla nejvyšší míra nezaměstnanosti o rok dříve, tedy v roce 2009 a v roce 2010 již nastal její pokles. I na celorepublikové a krajské úrovni došlo však v roce 2012 k opětovnému nárůstu míry nezaměstnanosti.

Míra nezaměstnanosti ve všech sledovaných letech, tedy v letech 2008-2012 byla v ORP Uherské Hradiště, kam patří MAS Staroměstsko vyšší než průměr ČR, avšak nižší než ve Zlínském kraji, který patřil v rámci ČR k problémovějším. Pokud porovnáme situaci ORP Uherské Hradiště se situací v Okrese Uherské Hradiště, potom je situace v ORP horší. Pokud srovnáme obce MAS Staroměstsko se situací v ORP Uherské Hradiště, jsou na tom některé obce lépe a jiné hůře, avšak situace se měnila v jednotlivých letech. V roce 2011 byla sice situace ve všech obcích Mas Staorměstsko horší, než v ČR, avšak ve vztahu k Zlínskému kraji měly Staré Město a Polešovice míru nezaměstnanosti nižší. V okresním srovnání měly nižší míru nezaměstnanosti, než okres již jen Polešovice, avšak pokud srovnáváme ORP Uherské Hradiště, potom na tom bylo lépe Staré město Polešovice, Nedakonice, ale i Tučapy.

Míra nezaměstnanosti, územní srovnání

Míra nezaměstnanosti (z EA SLDB2001) - Dosažitelní uchazeči celkem				
Rok	ORP	Okres	Kraj	ČR
2012	x	10,3	10,42	9,4
2011	9,9	9,2	9,35	8,6
2010	10,30%	10,2	10,74	9,6

2009	9,7	9,6	10,83	9,2
2008	5,90%	5,8	6,13	6,0

Zdroj: MPSV ČR

Míra nezaměstnanosti v MAS Staroměstsko, jakož i v jeho jednotlivých obcích, rostla od roku 2008 a v některých obcích dosáhla maxima v roce 2009 a potom již nastal pokles, v některých obcích pokračoval nárůst míry nezaměstnanosti ještě v roce 2010. Nejvyšší míra nezaměstnanosti byla zaznamenána v roce 2009 v Újezdci, a sice 17,2 %. Míra nezaměstnanosti mužů přitom byla vyšší než u žen a činila zde v tomto roce celých 19,0%. Úplně nejvyšší míra nezaměstnanosti byla zaznamenána v roce 2010 u žen v Ořechově a sice 22,0%.

V roce 2011 v MAS Staroměstsko míra nezaměstnanosti poklesla a znatelný pokles míry nezaměstnanosti nastal i ve většině obcí MAS. Negativní trend pokračoval v roce 2011 jen v Kostelanech nad Moravou a v Újezdci.

Míra nezaměstnanosti, obce MAS Staroměstsko

Míra nezaměstnanosti (z EA SLDB2001) - dosažitelní uchazeči celkem												
Obec	2008			2009			2010			2011		
	2008	muži	ženy	2009	muži	ženy	2010	muži	ženy	2011	muži	ženy
Staré Město	6,0	4,9	7,4	10,3	9,6	11,0	10,9	11,2	10,5	9,3	9,2	9,4
Kostelany nad Moravou	6,3	3,9	8,9	10,3	9,0	11,6	10,0	9,9	10,2	10,9	12,5	9,3
Nedakonice	5,6	5,2	6,2	8,8	9,2	8,4	11,7	12,0	11,2	9,5	8,5	10,8
Ořechov	8,1	4,3	13,8	9,4	8,1	11,4	14,9	10,2	22,0	12,6	7,0	21,1
Polešovice	7,3	5,9	9,2	9,5	7,9	11,7	11,3	9,3	13,9	8,0	7,5	8,7
Tučapy	7,5	3,6	12,8	16,0	12,7	20,5	13,8	10,9	18,0	9,6	9,1	10,3
Újezdec	6,1	3,5	9,8	17,2	19,0	14,6	13,1	8,6	19,5	14,1	13,8	14,6
Vážany	7,6	10,8	3,5	12,1	13,5	10,3	11,6	16,2	5,8	10,1	9,9	10,3

Zdroj: MPSV ČR

Na základě dohody ČSÚ a MPSV se přešlo od roku 2013 na nový ukazatel registrované nezaměstnanosti v ČR s názvem Podíl nezaměstnaných osob, který vyjadřuje podíl dosažitelných uchazečů o zaměstnání ve věku 15 – 64 let ze všech obyvatel ve stejném věku. Tento ukazatel nahrazuje doposud zveřejňovanou míru registrované nezaměstnanosti,

viz výše, která poměruje všechny dosažitelné uchazeče o zaměstnání pouze k ekonomicky aktivním osobám.

Nový ukazatel Podíl nezaměstnaných osob má kvůli odlišné definici jinou úroveň a je tudíž s původním ukazatelem nesrovnatelný.

Podíl nezaměstnaných, územní srovnání

Podíl nezaměstnaných osob (dosažitelní uchazeči/obyv. 15-64) - stav k 31.12.			
Rok	Okres	kraj	ČR
2012	7,5	7,8	7,4
2011	6,6	7	6,8
2010	7,4	7,9	7,4
2009	7,2	7,98	7,1
2008	4,3	4,5	4,5

Zdroj: MPSV ČR

Přestože oba ukazatele nelze srovnávat, vývoj hodnocený na základě podílu nezaměstnaných osob je velmi podobný výše popsanému vývoji, hodnocenému na základě míry nezaměstnanosti. Srovnání viz tabulky.

Podíl nezaměstnaných, obce MAS Staroměstsko

Podíl nezaměstnaných osob (dosažitelní uchazeči/obyv. 15-64) - stav k 31.12				
Obec	2008	2009	2010	2011
Staré Město	4,1	7,2	7,7	6,7
Kostelany nad Moravou	4,3	7,1	6,9	7,6
Nedakonice	3,8	5,9	7,8	6,5
Ořechov	5,1	5,8	9,3	7,7
Polešovice	4,9	6,5	7,8	5,6
Tučapy	4,5	10,1	8,3	5,7
Újezdec	3,7	10,5	8,3	8,9
Vážany	5,2	8,1	7,7	6,7

Zdroj: MPSV ČR

7.2. Dlouhodobá nezaměstnanost

Dlouhodobá nezaměstnanost je velmi negativním a jen obtížně řešitelným jevem na trhu práce. U dlouhodobě nezaměstnaných dochází mnohdy k pocitu rezignace a snížení aktivity při hledání pracovního uplatnění, čímž jeho šance na uplatnění na trhu práce dále klesají.

Dlouhodobá nezaměstnanost je definována Mezinárodní organizací práce a také EUROSTATem jako nezaměstnanost delší než 12 měsíců. Její délka je však sledována diferencovaněji. Dříve byla za dlouhodobou považována již nezaměstnanost delší než 6 měsíců, nyní v délce 12 měsíců, a stále častěji i 24 měsíců. Dlouhodobá nezaměstnanost nad 12 měsíců, v ORP Uherské Hradiště, kam MAS Staroměstsko patří, se mezi roky 2007-2010 zvyšovala. Mezi roky 2007-2008 sice došlo k poklesu míry dlouhodobé nezaměstnanosti z 2,1% na 1,7%, avšak již v roce 2009 nastal opět její nárůst, který pokračoval až do roku 2010, kdy dosáhla míra dlouhodobé nezaměstnanosti 3,42%. V následujícím roce došlo k jejímu nepatrnému poklesu na 3,39%.

Vývoj dlouhodobé nezaměstnanosti ORP Uherské Hradiště

Vývoj dlouhodobé nezaměstnanosti nad 12 měsíců v ORP Uherské Hradiště			
Rok	Počet dlouhodobě nezaměstnaných	Pracovní síla	Míra dlouhodobé nezaměstnanosti (v %)
2007	953	45 110	2,1
2008	785	45 110	1,7
2009	1 052	45 110	2,3
2010	1 545	45 110	3,4
2011	1 528	45 110	3,4

Zdroj: MPSV ČR

Obdobný vývoj byl zaznamenán i v MAS Staroměstsko a jejích jednotlivých obcích. V případě jednotlivých obcí není, vzhledem k malému počtu obyvatel a tedy i malému celkovému počtu dlouhodobě nezaměstnaných, již tento vývoj tak jednoznačně sledovatelný.

V roce 2011 byla nejvyšší míra dlouhodobé nezaměstnanosti v Ořechově, který s 5,83 % velmi převyšoval hodnotu MAS Staroměstsko i ORP Uherské Hradiště. Velmi vysokou míru dlouhodobé nezaměstnanosti vykazoval s 5,1% rovněž Újezdec a Kostelany nad Moravou s 4,2%.

Dlouhodobá nezaměstnanost- obce MAS Staroměstsko

Dlouhodobá nezaměstnanost nad 12 měsíců k 31.12.2011			
Obec	Počet dlouhodobě nezaměstnaných	Pracovní síla	Míra dlouhodobé nezaměstnanosti (v %)
Staré Město	125	3 439	3,6
Polešovice	30	950	3,2
Kostelany nad Moravou	19	458	4,2
Nedakonice	27	747	3,6
Ořechov	18	309	5,8
Tučapy	1	94	1,1
Ujezdec	5	99	5,1
Vážany	7	198	3,5

Zdroj: MPSV ČR

U velmi problémové skupiny nezaměstnaných nad 24 měsíců počet uchazečů v MAS Staroměstsko a rovněž téměř ve všech jejích obcích od roku 2009 až na malé výjimky stoupá. Téměř dvojnásobný nárůst z 61 uchazečů v roce 2009 na 120 v roce 2011 je alarmující. Největší nárůst dlouhodobě nezaměstnaných nad 24 měsíců přitom zaznamenalo Staré Město, na více než dvojnásobek z 29 uchazečů na 70 uchazečů.

Pokles počtu dlouhodobě nezaměstnaných mezi lety 2009-2011 zaznamenaly Polešovice a Tučapy, kde je však, vzhledem k jejich velikosti, celkově malý počet dlouhodobě nezaměstnaných.

Uchazeči evidovaní více než 24 měsíců

Počet uchazečů - evidence nad 24 měsíců – celkem				
Obec název	2008	2009	2010	2011
Staré Město	32	29	55	70

Kostelany nad Moravou	6	4	8	12
Nedakonice	7	4	10	10
Ořechov	6	7	8	11
Polešovice	11	13	18	12
Tučapy	2	2	2	1
Újezdec	0	1	1	2
Vážany	1	1	2	2
MAS	65	61	104	120

Zdroj: MPSV ČR

7.3. Průměrný věk nezaměstnaných

Průměrný věk nezaměstnaných v jednotlivých obcích MAS Staroměstsko a v jednotlivých letech 2008-2011 kolísal a jen obtížně zde lze najít nějaký trend vývoje, případně souvislost s velikostí obce.

Průměrný věk nezaměstnaných

Průměrný věk nezaměstnaných				
Obec název	2008	2009	2010	2011
Staré Město	39,6	39,5	39,0	38,6
Kostelany nad Moravou	37,6	36,8	38,4	37,6
Nedakonice	42,7	38,5	39,4	38,5
Ořechov	39,0	43,9	39,1	40,0
Polešovice	39,9	39,2	37,3	40,5
Tučapy	37,8	34,9	40,7	36,7
Újezdec	45,7	39,6	41,2	37,5
Vážany	37,8	43,2	39,1	37,2

Zdroj: MPSV ČR

7.4. Volná pracovní místa

O špatné situaci na trhu práce ve sledovaném regionu MAS Staroměstsko vypovídá rovněž vývoj počtu neumístěných uchazečů na 1 volné pracovní místo. Počet volných pracovních

míst se v roce 2011 v porovnání s rokem 2008 v MAS Staroměstsko dramaticky snížil, a sice ze 115-ti volných pracovních míst v roce 2008 na 12 volných pracovních míst v roce 2011.

V menších a obcích MAS a v obcích vzdálenějších od Starého města se volná pracovní místa v průběhu let 2008-2011 prakticky nevyskytla. V Ořechově, Tučapech, Újezdci a Vážanech nebylo úřadem práce v průběhu sledovaných let evidováno žádné volné pracovní místo a v Kostelanech nad Moravou to byla pouze 2 volná pracovní místa evidovaná v roce 2008.

Převážná většina volných pracovních míst byla k dispozici ve Starém Městě. Ekonomická krize i zde však nabídku volných pracovních míst výrazně omezila.

Volná pracovní místa v MAS Staroměstsko

Volná pracovní místa				
Obec	2008	2009	2010	2011
Staré Město	113	30	40	11
Kostelany nad Moravou	2	0	0	0
Nedakonice	0	1	7	0
Ořechov	0	0	0	0
Polešovice	5	0	0	1
Tučapy	0	0	0	0
Újezdec	0	0	0	0
Vážany	0	0	0	0
MAS	115	31	47	12

Zdroj: MPSV ČR

Velmi málo pracovních příležitostí ve většině obcí MAS Staroměstsko má za následek významnou vyjížďku za prací do Starého Města, ale především do Uherského Hradiště.

Uchazeči na 1 volné pracovní místo

Rok	Počet uchazečů na 1 volné pracovní místo			
	ORP	Okres	Kraj	ČR
2012	x	30,3	25,3	15,6
2011	25,7	25,9	18,5	14,2

2010	25,4	32,9	26,8	18,2
2009	17,8	16,1	27,0	17,4
2008	3,6	3,8	4,7	3,9

Zdroj: MPSV ČR

Co se týká počtu nezaměstnaných na 1 volné pracovní místo, je situace v ORP Uherské Hradiště v letech 2008-2011 horší než v České republice jako celku, avšak v letech 2008-20110 je lepší než ve Zlínském kraji, kde zejména v roce 2009 připadlo na 1 volné pracovní místo výrazně více nezaměstnaných než v ORP Uherské Hradiště. V roce 2011 se situace však obrátila. V celém Zlínském kraji ubylo v roce 2011 uchazečů o práci a zvýšil se počet volných pracovních míst. To se však netýkalo ORP Uherské Hradiště, kde se počet nezaměstnaných na jedno volné pracovní místo oproti roku 2010 výrazně nezměnil, ale mírně vzrostl.

7.5. Znevýhodněné osoby na trhu práce

Za znevýhodněné osoby se považují osoby s horší perspektivou uplatnění na trhu práce. Jedná se především o uchazeče se zdravotním postižením, absolventy a mladistvé z důvodu nedostatečné praxe, osoby starší 50 let, které považuje většina zaměstnavatelů za neperspektivní ale i uchazeče bez vzdělání a se základním vzděláním, a rovněž ženy po mateřské dovolené.

V tabulce je vývoj počtu nezaměstnaných z vybraných rizikových skupin na trhu práce v jednotlivých obcích a v MAS Staroměstsko.

Znevýhodněné osoby na trhu práce

Obec	Počet uchazečů rizikových skupin na úřadu práce celkem															
	2008				2009				2010				2011			
	OZP	mladistvých (do 18 let věku)	50 let a více	absolventů	OZP	mladistvých (do 18 let věku)	50 let a více	absolventů	OZP	mladistvých (do 18 let věku)	50 let a více	absolventů	OZP	mladistvých (do 18 let věku)	50 let a více	absolventů
Staré Město	51	3	68	13	60	4	118	17	58	4	120	27	49	2	90	26
Kostelany nad Moravou	11	0	9	3	14	0	11	6	16	0	12	3	12	0	12	5
Nedakonice	18	1	18	3	19	1	21	3	21	1	30	5	15	1	21	3
Óřechov	6	1	8	3	7	0	10	1	7	0	8	1	9	0	11	0
Polešovice	22	1	24	3	22	0	28	4	24	1	28	4	18	1	27	3
Tučapy	4	0	3	1	3	1	4	1	3	0	5	1	1	0	2	0
Újezdec	2	0	3	0	4	0	5	1	3	0	5	1	2	0	3	3
Vážany	1	0	2	1	5	0	11	0	2	0	5	1	1	0	3	1
MAS	115	6	135	27	134	6	208	33	134	6	213	43	107	4	169	41

Zdroj: MPSV ČR

Počty znevýhodněných osob na trhu práce v zásadě kopírují celkovou situaci na trhu práce a jejich počet při zhoršení situace na trhu práce roste většinou jako první, neboť jsou právě těmi nejvíce zranitelnými uchazeči o práci.

Hlavním centrem dojížděky za prací je pro všechny obce MAS Staroměstsko Uherské Hradiště a na druhém místě Staré Město. Ze Starého města vyjíždí nejvíce obyvatel do Uherského Hradiště, Kunovic a třetí je Zlín. Nejvíce obyvatel vyjíždí za prací z Tučap a Vážan, více než 60% ze zaměstnaných ekonomicky aktivních obyvatel. Nejméně obyvatel vyjíždí potom za prací, vzhledem ke špatné dopravní dostupnosti z obce Újezdec, a sice 40%. V Újezdci je přitom nejvyšší míra nezaměstnanosti ze všech obcí MAS Staroměstsko.

Trh práce - závěry:

- Míra nezaměstnanosti v letech 2008-2012 byla v ORP Uherské Hradiště, kam patří MAS Staroměstsko vyšší než průměr ČR, avšak nižší než ve Zlínském kraji, který patřil v rámci ČR k problémovějším
- V roce 2011 byla sice situace ve všech obcích Mas Staorměstsko horší, než v ČR, avšak ve vztahu k Zlínskému kraji měly Staré Město a Polešovice míru nezaměstnanosti nižší. V okresním srovnání měly nižší míru nezaměstnanosti, než okres již jen Polešovice, avšak pokud srovnáváme ORP Uherské Hradiště, potom na tom bylo lépe Staré město Polešovice, Nedakonice, ale i Tučapy.
- Míra nezaměstnanosti v MAS Staroměstsko, jakož i v jeho jednotlivých obcích, rostla od roku 2008 a v některých obcích dosáhla maxima v roce 2009 a potom již nastal pokles, v některých obcích pokračoval nárůst míry nezaměstnanosti ještě v roce 2010. V roce 2011 v MAS Staroměstsko i ve většině obcí MAS míra nezaměstnanosti poklesla. Negativní trend pokračoval v roce 2011 jen v Kostelanech nad Moravou a v Újezdci.
- Negativní je skutečnost, že dlouhodobá nezaměstnanost nad 12 měsíců se mezi roky 2007-2010 v MAS Staroměstsko a jejích jednotlivých obcích zvyšovala. V roce 2010 dosáhla míra dlouhodobé nezaměstnanosti maxima. V následujícím roce došlo k jejímu nepatrnému poklesu.
- U velmi problémové skupiny nezaměstnaných nad 24 měsíců počet uchazečů v MAS Staroměstsko a rovněž téměř ve všech jejích obcích od roku 2009 až na malé výjimky stoupá. Téměř dvojnásobný nárůst za období 3 let je alarmující. Největší nárůst dlouhodobě nezaměstnaných nad 24 měsíců zaznamenalo Staré Město, na více než dvojnásobek.
- Počet volných pracovních míst se v roce mezi roky 2008-2011 v MAS Staroměstsko dramaticky snížil, a sice ze 115-ti na 12 volných pracovních míst.
- V menších a obcích MAS a v obcích vzdálenějších od Starého města se volná pracovní místa v průběhu let 2008-2011 prakticky nevyskytla. V Ořechově, Tučapech, Újezdci a Vážanech nebylo úřadem práce v průběhu sledovaných let evidováno žádné volné pracovní místo.
- Počty znevýhodněných osob na trhu práce v zásadě kopírují celkovou situaci na trhu práce a jejich počet při zhoršení situace na trhu práce roste jako první.
- Hlavním centrem dojížděky za prací je pro všechny obce MAS Staroměstsko Uherské Hradiště a na druhém místě Staré Město.
- Nejméně obyvatel vyjíždí za prací, vzhledem ke špatné dopravní dostupnosti, z Újezdce, kde je přitom, nebo právě i z toho důvodu, nejvyšší míra nezaměstnanosti ze všech obcí MAS Staroměstsko.

Strategická část

1) Proč je ISÚ zpracovávána?

Integrovaná strategie rozvoje území MAS je základním plánovacím dokumentem pro rozvoj území v působnosti MAS. Zpracovává se ve vazbě na plánovací období EU. Při jeho tvorbě se plně naplňují principy LEADER - partnerství veřejného, podnikatelského a neziskového sektoru. Obsahem strategie je přestavení MAS, v analytické části je vymezeno území (rozloha, počet obyvatel, správní území obcí, shodné charakteristiky, specifika), vyhodnocení stávajícího, definování negativ a pozitiv území (dotazníková šetření) analýza rozvojových potřeb, lidský a finanční kapitál, návaznost na jiné strategické dokumenty, SWOT analýza a strategickou část tvoří stanovení cílů, priorit, specifických cílů a opatření.

2) Principy:

Principy, kterými se budou jednotliví aktéři při rozvoji území řídit a které přijmou jako nedílnou součást strategie rozvoje území, vycházejí z metodiky Strategie komunitně vedeného místního rozvoje pro programové období 2014 – 2020. Principy byly na základě provedených analytických prací zpracovány s ohledem na specifické podmínky území MAS Staroměstsko a jsou shrnuty v následujících bodech:

- komunitně vedený místní rozvoj
- transparentnost všech procesů
- uplatňování principu zdola – nahoru
- udržitelnost rozvoje obcí a regionu
- dlouhodobá perspektiva rozvoje obcí a regionu
- ochrana a tvorba životního prostředí

- kvalita života v regionu
- budování a udržování sociální spravedlnosti
- uplatňování zásady „mysli globálně – jednej lokálně“
- dodržování demokratických procesů při rozvoji regionu
- spolupráce s ORP Uherské Hradiště a se sousedními MAS a ORP

3) Dlouhodobá vize rozvoje území

Dlouhodobá vize rozvoje území představuje zastřešující rámec návrhové (strategické) části ISÚ. Vize popisuje jednotlivé klíčové oblasti rozvoje území a popisuje stav, kterého by v budoucnosti mělo být dosaženo.

Klíčové oblasti rozvoje území:

- **Udržitelný rozvoj území**, dle klasické teorie udržitelného rozvoje opřený o tři základní pilíře:
 - ekologie
 - ekonomika
 - sociální oblast,které jsou ve vzájemné rovnováze.

***Vize:** Staroměstsko jako atraktivní region, nabízející zdravé životní prostředí uprostřed zeleně, sloužící k bydlení a rekreaci jak pro místní obyvatele, tak pro návštěvníky z uherskohradištské aglomerace i ze vzdálenějších oblastí. Region respektující své územní limity a principy udržitelného rozvoje. Region sebevědomých občanů se silným vztahem k místu bydliště, harmonicky spojující ekologicky uvědomělé chování s vytvářením vhodných podmínek pro rozvoj podnikání a zaměstnanosti. Region s fungujícími sociálními vazbami, kde jsou občané schopni se postarat o ty, kteří potřebují pomoc. Region, odkud se mladí lidé nemusí stěhovat „za lepším“, kde se lidé cítí bezpečně a jsou hrdí*

nejen na dědictví a tradice po předcích, ale také na to, co společnou prací vykonali.

- **Zlepšování kvality života v regionu**, založené především na soustavném rozvíjení tří základních oblastí:
 - sociální vztahy
 - hmotné prostředí
 - ochrana přírody a krajiny.

Vize: Staroměstsko jako region, který nabízí širokou škálu služeb v oblasti zdravotní a sociální péče, s dobrými podmínkami pro školství a vzdělávání a s dobře dostupnou sítí základních obchodů a služeb a širokou nabídkou volnočasových aktivit, kulturního a sportovního vyžití. Region s fungující technickou infrastrukturou a dobrou dopravní obslužností, preferující hromadou a cyklistickou dopravu, bezpečný pro pěší i motoristy. Region udržující vysokou ekologickou stabilitu krajiny, chráněný účinnými protipovodňovými a protierozními opatřeními. Region, který dbá o vzhled svých sídel a krajiny a díky vysoké kvalitě životního prostředí je atraktivní pro vlastní obyvatele i turisty.

- **Podpora podnikání a vytváření nových pracovních míst** je klíčovým problémem Staroměstska; nedostatek kvalitních pracovních příležitostí, nízké mzdy, stoupající nezaměstnanost a odliv mladých a vzdělaných obyvatel jsou nejvážnějšími hrozbami pro uskutečnění pozitivních scénářů rozvoje regionu.

Vize: Staroměstsko jako region aktivně vytvářející příznivé podmínky pro různé druhy podnikání, podporující malé a střední podniky a nabízející dostatek pracovních míst svým obyvatelům nejen v samotném Staroměstsku, ale také v blízkém okolí, zejména Uherském Hradišti a Kunovicích. Region maximálně využívající svůj hospodářský potenciál, včetně tradičních odvětví (vinařství, sadovnictví, včelařství), významně zhodnocený v rozvoji cestovního ruchu. Region hledající nové využití pro nevyužité prostory (např. brownfields) a podporující moderní formy podnikání rozvojem informačních technologií. Region nabízející podnikatelům městskou kvalitu služeb v klidném prostředí uprostřed přírody.

- **Zachování a rozvíjení kulturních tradic** je jedinečným fenoménem, který odlišuje Slovácko (a Staroměstsko jako jeho součást) od většiny ostatního

území republiky. Přirozená péče o historické a kulturní dědictví činí region nejen turisticky atraktivním, ale především je důležitým stabilizačním prvkem.

Vize: *Staroměstsko jako region občanů, kteří jsou hrdí na svůj původ a místo bydliště. Region všemi dostupnými prostředky posilující udržení a rozvoj kulturního dědictví a místních tradic. Region s bohatým spolkovým a společenským životem, jehož se účastní převážná část obyvatel. Region, nabízející ucelený systém školní a mimoškolní výchovy, směřující k uvědomění si jedinečnosti kulturního původu v mladé generaci. Region, jehož výjimečnost je oceňována jak stále stoupajícím počtem turistů, tak úspěchy na kulturních a společenských akcích v rámci ČR a EU.*

- **Rozvoj občanské společnosti** je jedním z hlavních posláních MAS Staroměstsko. Jeho uplatňování v každodenním životě spatřujeme především v následujících oblastech:
- komunitně vedený místní rozvoj
 - odstraňování administrativních bariér
 - partnerství a spolupráce.

Vize: *Staroměstsko jako region plnící cíle stanovené ve Strategii komunitně vedeného místního rozvoje a v dalších strategických dokumentech prostřednictvím kvalitní a efektivní veřejné správy a dynamického řízení rozvoje. Region podporující a rozvíjející spolupráci klíčových partnerů veřejného sektoru, podnikatelů a neziskových organizací. Region, který pomocí rozvoje moderních informačních technologií a účinnou podporou poskytovanou zejména menším obcím a drobným podnikatelům dokáže vyrovnávat rozdíly a získat dostatek prostředků pro rozvojové projekty na celém svém území. Region, který je schopen prosadit rozvojové záměry, které jsou pro něj významné, i když spadají do gesce jiných subjektů.*

Klíčové oblasti rozvoje území

Identifikace klíčových oblastí rozvoje území vychází z dlouhodobé vize rozvoje území. Tato vize byla zpracována na základě podrobných analýz, které se opírají jednak o statistická šetření, jednak o dotazníkové průzkumy a řízené rozhovory s klíčovými partnery MAS – představiteli samospráv, neziskových organizací a podnikatelské sféry.

V rámci zpracování dlouhodobé vize rozvoje území byly identifikovány následující klíčové oblasti rozvoje území, podrobněji popsané v kapitole Mise:

- Udržitelný rozvoj území
- Zlepšování kvality života v regionu
- Podpora podnikání a vytváření nových pracovních míst
- Zachování a rozvíjení kulturních tradic
- Rozvoj občanské společnosti.

Stanovení strategických (dlouhodobých) cílů

Na základě identifikace klíčových oblastí rozvoje území bylo stanoveno 7 strategických (dlouhodobých) cílů. Pro každý ze strategických cílů byly definovány jednotlivé podoblasti, které jsou dále rozpracované formou stručného popisu a přiřazením příslušných indikátorů, priorit, návazností na další dokumenty a popisem integračních a inovačních prvků.

Cíl 1 - Rozvoj bydlení a občanské vybavenosti

Snaha o zajištění udržitelného rozvoje sídel v regionu Staroměstsko se odvíjí především od podpory přiměřeného rozvoje bydlení a základních služeb občanské vybavenosti – školství, zdravotnictví, obchodu a služeb. Základními dokumenty pro tento rozvoj jsou územní plány jednotlivých obcí. Při uskutečňování tohoto cíle je nezbytné dbát na skutečné potřeby obyvatel a zejména u bytové výstavby také na ekologické, sociální a estetické důsledky jednotlivých projektů.

Podoblasti:

1.1 Podpora bydlení

Podpora bydlení je tématem společným pro všechny obce regionu. Jednotlivé obce budou dle svých potřeb rozvíjet a podporovat jednak novou výstavbu pro bydlení na zelené louce nebo přestavbových územích, jednak podporovat regeneraci stávajícího bytového fondu. V menších obcích půjde zejména o rozvoj individuálního bydlení v rodinných domech a pouze omezeně o výstavbu bytových domů, kterou předpokládáme především ve Starém Městě. Podpora individuální výstavby bude spočívat především v přípravě území – scelování a výkupy pozemků, výstavba inženýrských sítí.

Indikátory:

- počet nově vybudovaných a zrekonstruovaných bytových jednotek
- nárůst počtu obyvatel

Priority:

- vytváření kvalitních životních podmínek zejména pro rodiny s dětmi

Návaznost na další dokumenty:

- urbanistické studie
- územní plány
- regulační plány

Integrační prvky:

- posílení mobility v rámci regionu

Inovativní prvky:

- aktivní spolupráce veřejného sektoru s individuálními stavebníky
- využívání dotačních titulů zejména pro přípravu projektů a budování technické infrastruktury
- uplatňování potřeb obce (veřejný zájem) při jednání s individuálními stavebníky

1.2 Obchod a služby

Zajištění základního spektra maloobchodu a služeb je klíčovým úkolem pro zachování konkurenceschopnosti zejména menších obcí. I při vědomí toho, že drobní místní živnostníci nemohou rozsahem nabídky ani cenově konkurovat velkým řetězcům, z podstatné části regionu snadno dostupným v uherskohradištské aglomeraci, nabídka základního sortimentu v místě je důležitá zejména pro sociálně slabší, případně méně mobilní část obyvatel. Významnou roli hraje rovněž sociální aspekt (obchod nebo hospoda jsou důležitým místem pro setkávání) a podpora místních podnikatelů – živnostníků, včetně možnosti odbytu lokálních produktů. Tam, kde není možné zajistit existenci stálé prodejny/provozovny, doporučujeme hledat alternativní řešení, např. pojízdné prodejny.

Indikátory:

- počet nově vybudovaných a zrekonstruovaných provozoven

- *nárůst počtu podnikatelů*

Priority:

- *zajištění základních služeb občanské vybavenosti*
- *vytváření nových pracovních příležitostí*

Návaznost na další dokumenty:

- *není nutná*

Integrační prvky:

- *rozšíření nabídky služeb v rámci regionu*

Inovativní prvky:

- *aktivní spolupráce veřejného sektoru s podnikateli*
- *využívání dotačních titulů zejména pro přípravu projektů a základní vybavení provozoven*
- *uplatňování potřeb obce (veřejný zájem) při jednání s podnikateli*

1.3 Školství

Cílem je zlepšit podmínky pro školství a vzdělávání prostřednictvím kvalitní infrastruktury (zejména budovy MŠ a ZŠ a jejich technologické vybavení) a s využitím moderních metod výuky. Dalšími cíli je posílení vzájemné spolupráce škol v regionu, spolupráce vzdělávacích zařízení s místními podnikateli a neziskovými organizacemi a podpora celoživotního vzdělávání, zejména v oblasti výuky jazyků, počítačové gramotnosti a profesního vzdělávání. Součástí této podoblasti bude rovněž výstavba, rekonstrukce a vybavování místních knihoven s cílem rozšíření jejich funkcí na centra neformálního, mimoškolního vzdělávání a celoživotního učení.

Indikátory:

- *počet žáků v jednotlivých školách*
- *nárůst/úbytek obyvatel ve věkové kategorii 0 – 18 let*
- *počet absolventů speciálních vzdělávacích programů*

Priority:

- *zvýšení kvality předškolní a školní výchovy*

Návaznost na další dokumenty:

- *územní plány*

Integrační prvky:

- *rozšíření a zkvalitnění nabídky vzdělávání v rámci regionu*
- *spolupráce s projektem PMOS ORP Uherské Hradiště*

Inovativní prvky:

- *aktivní spolupráce město/obec – firma/NNO - škola*

Cíl 2 - Budování městské/obecní infrastruktury

Hlavní úkoly pro region Staroměstsko v této oblasti spočívají zejména v oblasti dopravy, rekonstrukce a výstavby kanalizačních systémů a čistíren odpadních vod, budování infrastruktury pro informační systémy a zlepšování celkového vzhledu veřejných prostranství obcí. Projekty v těchto oblastech jsou mimořádně finančně náročné a ze své podstaty vyžadují sdružování obcí do větších logických celků. Součástí tohoto cíle jsou i projekty, které nespádají přímo do kompetence regionu a jeho jednotlivých obcí, mají však pro region velký význam a je možné je z úrovně regionu pozitivně ovlivňovat.

Podoblasti:

2.1 Doprava

Vzhledem k velikosti většiny obcí na Staroměstsku a jejich poloze mimo hlavní dopravní tahy nepředstavuje doprava v regionu zásadní problém, zejména když ve Starém Městě jsou hlavní dopravní tahy již vybudovány. Přesto zůstává řada dílčích úkolů, mezi něž patří zejména rekonstrukce místních komunikací a chodníků, které jsou často v zoufalém stavu, dobudování systému cyklotras a cyklostezek tak, aby sloužil nejen rekreační dopravě, ale také pravidelné dojížděcí do škol a za prací, obnova a výstavba polních a lesních cest v rámci komplexních pozemkových úprav, optimalizace systému hromadné dopravy s větším zapojením železniční, případně i lodní dopravy, rekonstrukce a výstavba nových mostů a lávek přes Moravu a další. Samostatným problémem Starého Města je nedostatek parkovacích a odstavných stání. Úkolem, který leží mimo gesci orgánu regionu, ale má pro region zásadní význam, je plánování a výstavba komunikace R55.

Indikátory:

- *délka nových a rekonstruovaných úseků komunikací*
- *výše proinvestovaných prostředků*

- počet nových parkovacích míst
- počet dopravních nehod chodců a cyklistů
- podíl počtu cest autem
- postup přípravy a realizace R55

Priority:

- zlepšení dopravní dostupnosti
- zvýšení bezpečnosti dopravy
- snížení emisí

Návaznost na další dokumenty:

- dopravně - urbanistické studie
- územní plány

Integrační prvky:

- zlepšení vzájemné dostupnosti obcí různými dopravními prostředky
- spolupráce obcí na dopravním řešení regionu

Inovativní prvky:

- společné plánování dopravních projektů s širším zapojením veřejnosti
- intenzivní využívání dotačních titulů zejména pro přípravu projektů a budování dopravních staveb
- uplatňování společných požadavků obcí při jednání s nadřízenými orgány a institucemi

2.2 Inženýrské sítě

Hlavním úkolem v oblasti inženýrských sítí na Staroměstsku je bezesporu dobudování, případně rekonstrukce systémů kanalizace a čištění odpadních vod v čistírnách. Tyto projekty vyžadují jednak značné finanční prostředky, kterými obce samotné nedisponují, jednak spolupráci jednotlivých obcí. Dalším úkolem, souvisejícím s bezpečností a celkovým vzhledem obcí, je dostavba a rekonstrukce veřejného osvětlení. Rychlý rozvoj a modernizace informačních systémů zvýší atraktivitu regionu alepší jeho konkurenceschopnost. Dílčími projekty se mohou stát opravy dalších sítí (vodovod, plyn, veřejný rozhlas atd.)

Indikátory:

- délka nových a rekonstruovaných úseků kanalizace
- délka nových a rekonstruovaných úseků veřejného osvětlení
- výše proinvestovaných prostředků

- rozsah a kvalita pokrytí území připojením na mobil a internet

Priority:

- zlepšení životního prostředí
- vyšší standard pro bydlení a podnikání
- zlepšení bezpečnosti

Návaznost na další dokumenty:

- urbanistické studie
- územní plány
- regulační plány

Integrační prvky:

- spolupráce obcí při budování společných zařízení

Inovativní prvky:

- společné plánování projektů s širším zapojením veřejnosti
- intenzivní využívání dotačních titulů zejména pro přípravu projektů a budování vodohospodářských staveb

2.3 Úprava veřejných prostranství

Kvalitu obytného prostředí a atraktivitu obcí vytváří na první pohled především kvalitní a dobře udržovaná veřejná prostranství. Zejména centra obcí (náves, okolí kostela) jsou výkladními skříněmi obce a jejich vzhled je důležitý jak pro identifikaci obyvatel s obcí, tak vytvářením dojmu na nově příchozí. Projekty na budování a údržbu těchto prostranství, zejména odpočinkové zóny a veřejnou zeleň mají proto své opodstatnění v investiční politice obcí a regionu. Součástí těchto programů je také oprava a údržba kulturních památek a dobrý vzhled fasád domů a předzahrádek. Samostatným tématem jsou dětská hřiště, kvalita jejich vybavení a údržba.

Indikátory:

- počet realizovaných projektů
- výše proinvestovaných prostředků

Priority:

- vytváření kvalitního obytného prostředí zejména v centrech obcí

Návaznost na další dokumenty:

- urbanistické studie
- územní plány

- *regulační plány*

Integrační prvky:

- *neformální soutěživost mezi jednotlivými obcemi regionu*

Inovativní prvky:

- *aktivní spolupráce veřejného sektoru s individuálními stavebníky*
- *využívání dotačních titulů pro přípravu a realizaci projektů*

Cíl 3 - Podpora podnikání a rozvoje cestovního ruchu

Cílem je zlepšit podmínky zejména pro rozvoj MSP a zaměstnanosti vytipováním a vytvořením nabídky volných ploch a objektů určených pro rozvoj podnikání a služeb a prohloubením spolupráce mezi obcemi regionu a podnikateli prostřednictvím metodické podpory a společné propagace.

V oblasti cestovního ruchu je cílem zvýšit atraktivitu a návštěvnost Staroměstska rozšířením a rozvíjením nových produktů pro cestovní ruch a trávení volného času, obnovením a údržbou hmotných a nehmotných památek regionu a kvalitní, cílenou propagací a marketingem regionu.

Podoblasti:

3.1 Drobní podnikatelé

Drobní podnikatelé tvoří páteř ekonomiky regionu a také jeden ze tří pilířů místní akční skupiny. Proto je na jejich podporu strategie MAS prioritně zaměřena. Úkolem projektů je jednak přímá investiční podpora začínajícím a drobným podnikatelům, spočívající např. v obstarání prostředků na základní vybavení, a dále poskytování informačních a marketingových služeb pro podnikatele. Administrativní pomoc drobným podnikatelům považujeme za jeden z nejúčinnějších nástrojů podpory rozvoje MSP. Důsledkem této činnosti je vznik nových pracovních míst, využívaných obyvateli regionu a zvláště vybranými cílovými skupinami (absolventi, matky s dětmi atd.)

Indikátory:

- počet MSP na 1.000 obyvatel
- míra nezaměstnanosti
- počet realizovaných projektů podpory
- výše proinvestovaných prostředků
- počet konzultací v rámci MAS

Priority:

- vznik nových pracovních míst
- snížení nezaměstnanosti

Návaznost na další dokumenty:

- programy Úřadu práce

Integrační prvky:

- vzájemná nabídka pracovních příležitostí mezi obcemi
- spolupráce s projektem PMOS ORP Uherské Hradiště

Inovativní prvky:

- aktivní podpora MSP přímo v regionu
- využívání dotačních titulů pro přípravu a realizaci projektů

3.2 Zemědělství

Vzhledem k především venkovskému charakteru Staroměstska je zemědělství významným zaměstnavatelem a zdrojem obživy místních obyvatel. Důležitý je také podíl zemědělství a lesnictví na udržování a obnově krajiny. V regionu je silná tradice speciálních zemědělských odvětví, jako je vinařství, ovocnářství či včelařství. Tyto tradice je nutné podporovat a iniciovat spolupráci zemědělských podnikatelů se školami a neziskovými organizacemi jednak při výchově mládeže, jednak při výrobě a prodeji lokálních potravinářských produktů. Administrativní pomoc drobným podnikatelům v zemědělství považujeme za jeden z neúčinnějších nástrojů podpory.

Indikátory:

- počet samostatně hospodařících zemědělců
- výše proinvestovaných prostředků
- počet realizovaných projektů podpory
- počet konzultací v rámci MAS

Priority:

- vznik nových pracovních míst
- snížení nezaměstnanosti
- propagace lokálních zemědělských produktů

Návaznost na další dokumenty:

- *komplexní pozemkové úpravy*

Integrační prvky:

- *společná propagace lokálních zemědělských produktů*
- *spolupráce s projektem PMOS ORP Uherské Hradiště*

Inovativní prvky:

- *aktivní podpora drobných zemědělců přímo v regionu*
- *využívání dotačních titulů pro přípravu a realizaci projektů*

3.3 Plochy a objekty pro podnikání

Nedostatek ploch a objektů pro podnikání, jejich špatná vybavenost, dostupnost a propagace vytvářejí bariéry pro rozvoj podnikání v regionu. Úkolem projektů v této oblasti je vytipovat vhodné plochy a objekty pro podnikatele (včetně brownfields), zajistit jejich vybavení (jasné vlastnické vztahy a nájemní podmínky, napojení na inženýrské sítě, snadná dopravní dostupnost) a nabídnout je prostřednictvím specializovaných firem (realitní kanceláře, CzechInvest) jak místním, tak nově přichozím investorům z ČR i ze zahraničí. Poskytnutí profesionálního servisu přímo v regionu prostřednictvím MAS zajistí potřebnou konkurenční výhodu.

Indikátory:

- *počet nabízených zón a objektů*
- *počet nových firem v regionu*
- *počet realizovaných projektů podpory*
- *počet konzultací v rámci MAS*

Priority:

- *vznik nových pracovních míst*
- *snížení nezaměstnanosti*

Návaznost na další dokumenty:

- *urbanistické studie*
- *územní plány*
- *regulační plány*

Integrační prvky:

- *vzájemná nabídka pracovních příležitostí mezi obcemi*
- *spolupráce s projektem PMOS ORP Uherské Hradiště*

Inovativní prvky:

- *aktivní podpora MSP přímo v regionu*

- *využívání dotačních titulů pro přípravu a realizaci projektů*

3.4 Rozvoj cestovního ruchu

Přestože Staroměstsku chybí atrakce cestovního ruchu neregionálního významu, která by sama o sobě lákala turisty, potenciál cestovního ruchu v regionu je vysoký a z velké části doposud nevyužíváný. Jedním z prvních úkolů by tedy mělo být definování produktů cestovního ruchu na Staroměstsku, stanovení pozice Staroměstska z hlediska marketingu v rámci širšího regionu (Slovácko) a cílená společná nabídka programů. Hlavními oblastmi, na které je nutné marketing zaměřit, jsou nepochybně cykloturistika, agroturistika a aktivity spjaté s Baťovým kanálem, kromě toho je zde i řada kulturních památek v čele s Památníkem Velké Moravy a nepřeberné množství tradičních místních kulturních a společenských akcí. Opomenout nelze ani budování infrastruktury cestovního ruchu – ubytovací kapacity, cyklostezky, přístaviště, koupaliště, rozhledny, naučné stezky atd.

Indikátory:

- *návštěvnost ubytovacích zařízení*
- *počet návštěvníků turistického webového portálu*

Priority:

- *rozšíření pracovních příležitostí v oblasti cestovního ruchu*
- *propagace regionu*

Návaznost na další dokumenty:

- *urbanistické studie*
- *územní plány*
- *regulační plány*

Integrační prvky:

- *spolupráce obcí na propagaci a marketingu cestovního ruchu*
spolupráce s Regionem Slovácko

Inovativní prvky:

- *přímý marketing cestovního ruchu prostřednictvím MAS*
- *rozvoj služeb po internetu*

Cíl 4 - Rozvoj sociálních služeb

Cílem je vytvořit efektivní, fungující síť sociálních služeb, která bude odrážet aktuální potřeby obyvatel regionu. Bude zkvalitněno řízení systému poskytovatelů sociálních služeb pomocí průběžně aktualizovaného společného plánu. Obce v regionu budou rekonstruovat stávající zařízení a budovat dostatečné kapacity pro poskytování pro různé druhy služeb na základě potřeb jednotlivých cílových skupin. Obce v regionu se zaměří na vytváření a zlepšování podmínek pro seniory, zdravotně postižené a občany ohrožené sociálním vyloučením.

Podoblasti:

4.1 Služby pro seniory

Demografický vývoj jasně ukazuje, že osob v postproduktivním věku neustále přibývá. Jedním z prvořadých úkolů všech obcí je postarat se o občany v důchodovém věku a poskytnout jim služby, které seniorům umožní prožít spokojené a důstojné stáří. Jednoznačným trendem je snaha poskytovat tyto služby v místě bydliště, tam kde jsou staří lidé zvyklí bydlet a kde mají vytvořené sociální vazby. Úkolem je proto vytvořit ucelený systém péče od nabídky společenských a kulturních akcí přes zajištění stravování až po pobyt v domech s pečovatelskou službou.

Indikátory:

- *počet jednotlivých druhů služeb pro seniory*
- *hodnocení nabídky a kvality sociálních služeb uživateli*

Priority:

- *zajištění vysoké kvality života seniorů v místě bydliště*

Návaznost na další dokumenty:

- *plán rozvoje sociálních služeb*

Integrační prvky:

- *vzájemné nabídka sociálních služeb v rámci regionu*
- *spolupráce s projektem PMOS ORP Uherské Hradiště*

Inovativní prvky:

- *kvalitativní a kvantitativní zvýšení rozsahu služeb pro seniory v jednotlivých obcích regionu*

4.2 Podpora mladých rodin

Rodiny s dětmi jsou úhelným kamenem života obce, bez mladé generace je obec odsouzena k vymírání. Podpora mladých rodin je proto životně důležitá pro všechny obce regionu a obce musí o mladé rodiny pečovat všemi dostupnými prostředky. Kromě faktorů společných i pro další cílové skupiny, zmiňovaných v jiných cílech rozvoje (rozvojové plochy pro výstavbu RD, vzhled obce, dopravní dostupnost, občanská vybavenost a infrastruktura) se jedná především o nabídku dostupného bydlení, jako jsou např. startovací byty pro mladé rodiny, a systém služeb pro matky s dětmi, včetně nabídky práce z domu a zkrácených pracovních úvazků.

Indikátory:

- počet startovacích bytů
- nárůst/úbytek rodin s dětmi

Priority:

- zvýšení počtu rodin s dětmi v obcích regionu

Návaznost na další dokumenty:

- není požadována

Integrační prvky:

- spolupráce s projektem PMOS ORP Uherské Hradiště

Inovativní prvky:

- aktivní politika podpory rodin s dětmi

4.3 Péče o sociálně slabé občany

Výsledky analytické části ukazují, že sociálně slabých a nepřízpůsobivých občanů v rámci regionu přibývá nejen ve Starém Městě, ale také v dalších sídlech. Úkolem obcí je poskytovat těmto obyvatelům podporu, podpořit snahy o zlepšení jejich životní úrovně a snažit se je začlenit zpět do běžného života. K těmto účelům slouží nabídka obecních sociálních bytů s dotovaným nájmem a řada dalších nástrojů – účast na veřejně prospěšných pracích, programy sociálního začleňování, spolupráce s Úřadem práce atd. Problematika péče o sociálně slabé občany zároveň souvisí s otázkami bezpečnosti v obci a kvalitou veřejných prostranství.

Indikátory:

- počet sociálních bytů
- počet lidí zapojených do veřejně prospěšných prací

- počet absolventů programů sociálního začleňování
- počet opatření na zvýšení bezpečnosti a prevenci kriminality

Priority:

- odstraňování negativních sociálních jevů ve společnosti
- zvyšování bezpečnosti a prevence kriminality

Návaznost na další dokumenty:

- není požadována

Integrační prvky:

- spolupráce obcí na vytváření programů sociálního začleňování a na zvýšení bezpečnosti a prevenci kriminality
- spolupráce s projektem PMOS ORP Uherské Hradiště

Inovativní prvky:

- aktivní politika prevence negativních společenských jevů

Cíl 5 - Rozvoj kultury, sportu a udržování místních tradic

Cílem je podpořit kulturní aktivity v obcích regionu a posílit účast občanů na kulturním a společenském životě. Velké množství existujících kulturních, sportovních a jiných zájmových spolků a organizací nabízejících řadu nejrůznějších společenských aktivit je závazkem, o který je nezbytné pečovat a podporovat, který však zároveň potřebuje velké finanční prostředky a profesionální management.

Podoblasti:

5.1 Kultura

Živá kulturní tradice je na Staroměstsku v kontextu ČR zcela jedinečná a rozhodující měrou se podílí na identifikaci obyvatel s jejich bydlištěm a regionem. Cílem podpory proto budou jak měkké projekty - organizování tradičních kulturních akcí a provoz kulturních zařízení, tak investiční projekty – údržba a rekonstrukce kulturních památek, budování kulturních center, muzeí a galerií. Důležitou součástí organizace kulturních aktivit se musí stát jejich kvalitní management v rámci regionu, zaměřený zejména na odstranění souběhu jednotlivých akcí, účelné sdružování finančních prostředků, spolupráci příbuzných organizací a propagaci akcí pořádaných v regionu.

Indikátory:

- počet návštěvníků pořádaných kulturních akcí

- počet organizací zabývajících se kulturou a počet jejich členů
- výše finančních prostředků určených na kulturu (náklady/výnosy)

Priority:

- udržení a rozvíjení jedinečných kulturních tradic v regionu

Návaznost na další dokumenty:

- není požadována

Integrační prvky:

- spolupráce jednotlivých obcí a NNO na pořádání kulturních akcí
- spolupráce jednotlivých obcí a NNO při čerpání dotačních prostředků

Inovativní prvky:

- aktivní management kulturních akcí v rámci regionu

5.2 Sport a volnočasové aktivity

Cílem je podpořit příležitosti v regionu pro kvalitní trávení volného času, a to zejména udržením, případně rozšířením stávající nabídky volnočasových aktivit (kroužků, spolků a sportovních oddílů), a také modernizovat a rekonstruovat infrastrukturu určenou pro organizované sportovní aktivity (hřiště, tělocvičny, sportovní areály a haly) a pro spolkový život (klubovny spolků a souborů). Důležitou součástí organizace kulturních aktivit se musí stát jejich kvalitní management v rámci regionu, zaměřený zejména na odstranění souběhu jednotlivých akcí, účelné sdružování finančních prostředků, spolupráci příbuzných organizací a propagaci akcí pořádaných v regionu.

Indikátory:

- počet návštěvníků pořádaných sportovních akcí
- počet aktivních organizací a počet jejich členů
- výše finančních prostředků určených na sport a volnočasové aktivity (náklady/výnosy)

Priority:

- udržení a rozvíjení sportovních a volnočasových aktivit v regionu

Návaznost na další dokumenty:

- není požadována

Integrační prvky:

- spolupráce jednotlivých obcí a NNO na pořádání sportovních a společenských akcí
- spolupráce jednotlivých obcí a NNO při čerpání dotačních prostředků

Inovativní prvky:

- *aktivní management sportovních a společenských akcí v rámci regionu*

Cíl 6 - Péče o krajinu a životní prostředí

V rámci zlepšení péče o krajinu a životní prostředí je cílem budovat systémy ekologické stability, regenerovat plochy veřejné zeleně a podporovat využití zeleně k neorganizované rekreaci, šetrně využívat zemědělskou krajinu a lesy, dále zajistit a vybudovat účinná protipovodňová a protierozní opatření. Mezi další záměry patří také zmírnění negativních vlivů lidské činnosti na ovzduší a povrchové vody, třídění odpadů a zlepšení ekologického chování občanů regionu.

Podoblasti:

6.1 Péče o krajinu

Základním stavebním kamenem péče o krajinu v regionu je postupné budování systémů ekologické stability, vycházející ze schválených plánů komplexních pozemkových úprav. Vzhledem ke geomorfologickým poměrům v území má velký význam nejen pro krajinu, ale také pro zdraví a majetky obyvatel budování protierozních opatření. Ke zlepšení životního prostředí v regionu přispěje rovněž revitalizace slepých ramen Moravy a budování rybníků. Doposud živé tradice ručního sečení, ekologického vinohradnictví či pravidelné obnovy a výsadby ovocných sadů a dalších šetrných technologií hospodaření v krajině vyžadují podporu.

Indikátory:

- *množství realizovaných projektů komplexních pozemkových úprav*
- *spokojenost občanů s kvalitou životního prostředí*
- *výše prostředků investovaných do ekologických projektů*

Priority:

- *zlepšení životního prostředí*

Návaznost na další dokumenty:

- *územní plány*
- *plány komplexních pozemkových úprav*

Integrační prvky:

- *spolupráce obcí při budování systémů ekologické stability*

Inovativní prvky:

- *společné plánování projektů s širším zapojením veřejnosti*
- *intenzivní využívání dotačních titulů pro přípravu projektů ochrany a obnovy krajiny*

6.2 Nakládání s odpady

Nakládání s odpady je v regionu současné době řešeno na uspokojivé úrovni. Přesto je také zde možné identifikovat oblasti, ve kterých je možné dosáhnout dalšího zlepšení. Jedná se především o systém třídění komunálního odpadu, likvidace bioodpadu v kompostárnách, likvidaci černých skládek a úpravy existujících oficiálních skládek odpadu.

Indikátory:

- *množství biomasy zpracované v kompostárnách*
- *počet odstraněných černých skládek*

Priority:

- *zlepšení životního prostředí*

Návaznost na další dokumenty:

- *není požadováno*

Integrační prvky:

- *spolupráce obcí na zefektivnění hospodaření s odpady*
- *spolupráce s projektem PMOS ORP Uherské Hradiště*

Inovativní prvky:

- *společné plánování projektů s širším zapojením veřejnosti*
- *intenzivní využívání dotačních titulů zejména pro přípravu projektů a budování vodohospodářských staveb*

6.3 Zmírnění negativních dopadů na ovzduší a povrchové vody

Cílem tohoto programu je eliminovat negativní důsledky lidské činnosti na životní prostředí. Kromě nepřímých efektů (např. optimalizace dopravy v území kladně sníží imisní zátěž) se v tomto bodu jedná především o snížení energetické zátěže podporou nízkoemisních topných systémů, snížení prašnosti a půdní eroze výsadbou větrolamů, zadržování povrchových vod v krajině postupným budováním jednotlivých prvků systému ekologické stability a dalšími opatřeními, vedoucími ke snížení důsledků

povodní zejména v údolní nivě řeky Moravy. Ekonomické bilanci obcí mohou napomoci také společné nákupy energií za výhodnější ceny.

Indikátory:

- *množství realizovaných projektů komplexních pozemkových úprav*
- *spokojenost občanů s kvalitou životního prostředí*
- *výše prostředků investovaných do ekologických a protipovodňových projektů*

Priority:

- *zlepšení životního prostředí*
- *ochrana před povodněmi*

Návaznost na další dokumenty:

- *územní plány*
- *plány komplexních pozemkových úprav*

Integrační prvky:

- *spolupráce obcí při budování systémů ekologické stability a protipovodňových opatření*
- *společné nákupy energií*

Inovativní prvky:

- *společné plánování projektů s širším zapojením veřejnosti*
- *intenzivní využívání dotačních titulů pro přípravu projektů ochrany a obnovy krajiny*

6.4 Environmentální osvěta

Zlepšení ekologické uvědomělosti občanů a jejich ekologického chování je dlouhodobým procesem, jehož základem je uvědomování si důležitosti ekologického chování jednotlivce pro společnost a vytváření společenské odpovědnosti. Proto nejúčinnějšími výchovnými programy jsou ty, které se zaměřují na děti a mládež. V raném věku je snadnější si osvojit správné návyky, navíc děti jsou schopny částečně přenášet tyto návyky na svoje okolí. Na Staroměstsku je možné pro ekologickou osvětu s výhodou využít velké míry zapojení obyvatel do různých spolků a organizací a jejich spolupráce se školami.

Indikátory:

- *počet osvětových akcí a kampaní*
- *spokojenost občanů s kvalitou životního prostředí*

Priority:

- zlepšení životního prostředí

Návaznost na další dokumenty:

- není požadována

Integrační prvky:

- spolupráce obcí při implementaci osvětových programů

Inovativní prvky:

- společné plánování projektů s širším zapojením veřejnosti

Cíl 7 - Podpora občanské společnosti

Cílem je zajištění aktivní spolupráce mezi jednotlivými obcemi, veřejností a klíčovými partnery v regionu města s využitím moderních komunikačních metod. Snahou je včas a dostatečně informovat veřejnost o rozvojových záměrech regionu a zajistit, aby se co nejvíce obyvatel aktivně podílelo na rozhodování o rozvoji regionu a jeho obcí. Občané a další subjekty působící v území by měli cítit spoluodpovědnost za rozvoj regionu.

Podoblasti:

7.1 Administrativní podpora

Jednou z hlavních úloh MAS je přispívat k celkovému rozvoji regionu a jeho jednotlivých obcí. Důležitou součástí tohoto úkolu tvoří využití odborných znalostí a schopností zaměstnanců a spolupracovníků MAS, kterých bude využito pro zlepšení a zefektivnění administrativních procesů v rámci přípravy a realizace rozvojových projektů. MAS bude zejména malým obcím, které nemají dostatečné personální vybavení, pomáhat s nezbytnými administrativními úkony, napomáhajícími k efektivnějšímu využívání nástrojů řízení a rozvoje území. Jedná se především o pořizování územních plánů, plány komplexních pozemkových úprav, žádosti o přidělení dotací atd. Důležitou součástí této kapitoly je také aktualizace a vyhodnocování Integrované strategie území a akčních plánů a marketing a propagace činnosti MAS. Efektivní řízení rozvoje regionu bude zajištěno s využitím dostupných moderních metod ICT (metropolitní síť, e-government). Důraz bude kladen i na zvýšení odbornosti vzdělávání zaměstnanců úřadu a městem řízených organizací.

Indikátory:

- *objem finančních prostředků z nenárokových dotací*
- *přebytek hospodaření běžného rozpočtu MAS*
- *celková spokojenost členů MAS, partnerů a občanů*

Priority:

- *efektivně využívat zdroje a zhodnocovat majetek obcí regionu*
- *efektivně využívat moderních manažerských metod pro řízení a správu regionu*
- *prohlubovat zapojování veřejnosti do místního plánování*

Návaznost na další dokumenty:

- *není požadována*

Integrační prvky:

- *spolupráce obcí při implementaci osvětových programů*

Inovativní prvky:

- *společné plánování projektů s širším zapojením veřejnosti*
- *vybudování kapacitní a bezpečné ICT na úrovni regionu, zapojení do metropolitní sítě Uherského Hradiště*

7.2 Rozvoj partnerství a spolupráce

Rozvoj partnerství a spolupráce obsahuje úkoly s přesahem za administrativní hranici regionu Staroměstsko a řeší problémy a postavení Staroměstska v regionálním, národním a mezinárodním kontextu (doprava, partnerství, spolupráce, vzdělání a další oblasti). Na regionální úrovni se jedná zejména o spolupráci s okolními MAS, ORP Uherské Hradiště a Zlínský kraj, na celostátní úrovni především o jednání s příslušnými ministerstvy a vládními agenturami, na mezinárodní úrovni v první řadě o přeshraniční spolupráci se Slovenskem a Rakouskem.

Indikátory:

- *počet projektů regionálního, národního a nadnárodního významu*
- *výstavba R55*
- *výstavba protipovodňových opatření na řece Moravě*

Priority:

- *prosadit realizaci projektů regionálního a národního významu na území regionu*

Návaznost na další dokumenty:

- *není požadována*

Integrační prvky:

- *spolupráce obcí v neregionálních projektech*

Inovativní prvky:

- *společné plánování projektů s širším zapojením veřejnosti*
- *využívání ICT v neregionálních projektech*

Příloha: Zapojení veřejnosti a členů místního partnerství:

1. Dotazníkový průzkum

Celkem bylo vyhodnoceno 130 dotazníků. Mezi respondenty převládaly ženy (58 %). Plné tři čtvrtiny dotazovaných dojíždí do práce nebo školy. Zaměstnanci a studenti také tvoří největší část vzorku, zaměstnanců je zde 46 %, studentů 34 %. Pevládají lidé s ukončeným minimálně středoškolským vzděláním s maturitou, konkrétně 70 %. 82 % dotazovaných je v produktivním věku. Více než 80 % respondentů bydlí v dané obci 10 let a déle, tudíž lze jimi vyjádřené názory považovat za relevantní. Téměř čtyři pětiny dotazovaných bydlí v domácnosti s nezaopatřenými dětmi nebo v domácnosti vícegenerační.

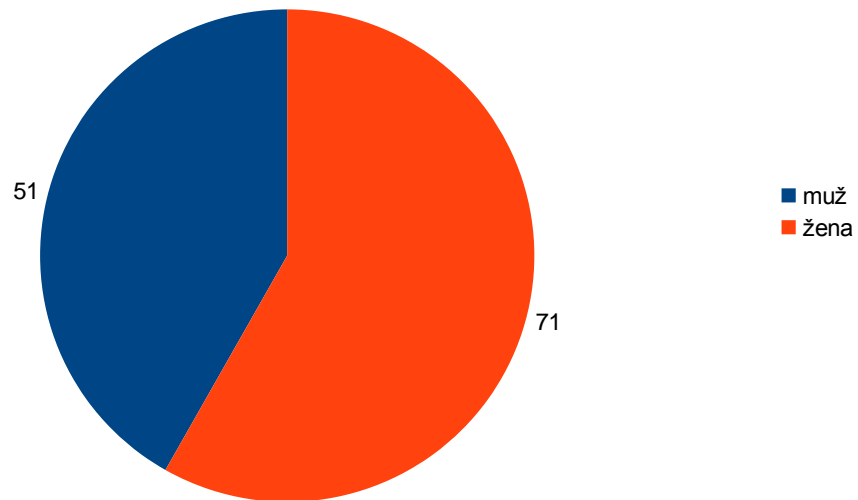
Na otázku: „Jak hodnotíte následující oblasti ve Vaší obci?“ jsou odpovědi u většiny oblastí převážně kladné, tedy výrazně převažují možnosti „velmi dobré“ a „spíše dobré“. Nejkladněji je hodnoceno bydlení (život v obci), provoz základních a mateřských škol, možnosti společenského a sportovního vyžití (a s tím spojená informovanost o nejrůznějších aktivitách), celkový vzhled obce, životní prostředí, dostupnost dopravního spojení a bezpečnost v obci. U všech uvedených položek převládá hodnocení „velmi dobré“ a zároveň součet hodnocení „spíše špatné“ a „velmi špatné“ nepřesahuje 18% všech odpovědí. Lehce hůře je hodnocena turistická atraktivita obcí, i zde ovšem

obě kladné možnosti tvoří téměř 70 %. Výrazně negativního hodnocení se dočkaly pouze dvě oblasti, a to pracovní příležitosti (62 %) a podmínky pro podnikání (53% negativních odpovědí respondentů).

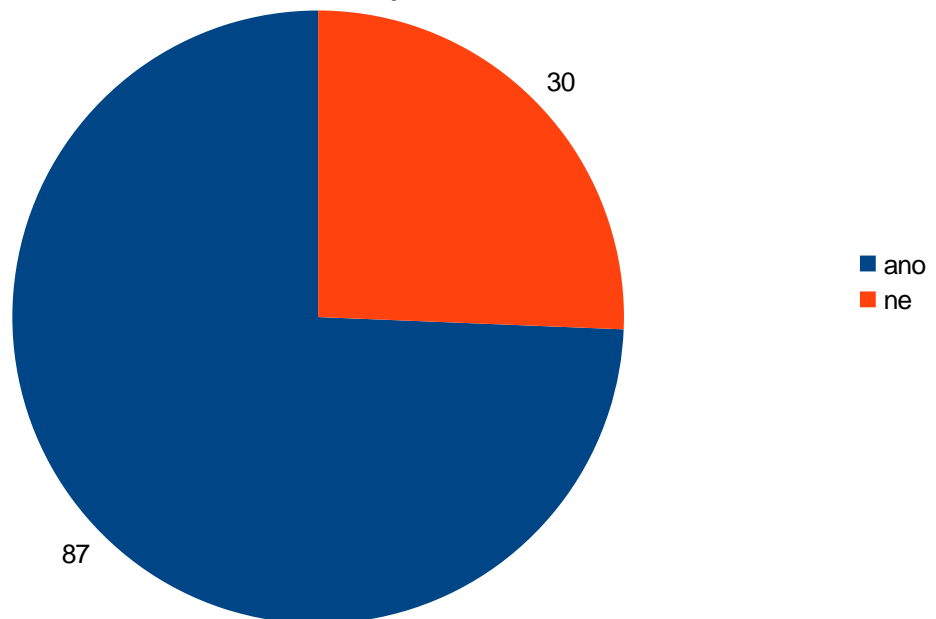
V další otázce měli účastníci průzkumu zhodnotit služby, zařízení a infrastrukturu ve své obci, jejich rozsah a technický stav. Nejlépe hodnocenou položkou je zde vzhled hřbitova, u většiny ostatních bodů převažuje hodnocení „spíše dobré“; jsou to technický stav místních komunikací, chodníků, veřejných prostranství a budov, rozsah inženýrských sítí a veřejného osvětlení, vzhled obecní návsi, zastávky hromadné dopravy, dostupnost kontejnerů na tříděný odpad, úroveň sportovního a kulturního areálu v obci. U všech výše zmíněných položek nepřesahuje negativní hodnocení (tedy „spíše špatné“ a „špatné“) hranici 16 %. Taktéž kladně jsou hodnoceny vývěsní skříňky a internetové stránky obce, ovšem zde se objevuje i větší počet hlasů pro možnost „nevím“. Konkrétně weby obcí nezná více než čtvrtina dotazovaných. Jedinou hůře hodnocenou oblastí jsou rozvojové plochy – možnosti pro výstavbu nových rodinných domů, byť i zde tvoří negativní hodnocení pouze něco přes 18 %.

V otázce páté: „Na kterou oblast rozvoje by měl být v naší obci kladen největší důraz?“ označilo překvapivě mnoho respondentů (téměř 30%) zlepšení podmínek pro rozvoj malého a středního podnikání za lhostejné. To si lze ovšem vysvětlit malým zastoupením soukromých podnikatelů mezi účastníky ankety, v celkovém objemu se jich objevuje jen necelá desetina. Oblasti, u nichž převažovalo hodnocení „nejvyšší“, jsou tyto: vytváření nových pracovních příležitostí, rozšíření zdravotnických a sociálních služeb, zlepšení podmínek pro sportovní a kulturní aktivity, bezpečnost a ochrana občanů v obci. U většiny dalších oblastí převládá možnost „vysoký důraz“, jedná se o rekonstrukci místních komunikací a chodníků, opravy a údržbu veřejných prostranství a budov, péči o zeleň a životní prostředí, podporu činnosti spolků a rozvoj turistické atraktivity. Ve všech těchto kategoriích tvoří dohromady hlasy pro prioritu „nižší“ a „nejnižší“ maximálně 20 %. Jen o něco menší důraz pak kladou respondenti na podporu lesnictví, zemědělství a rybníkářství, zřízení dalších provozoven obchodů a služeb v obci a podporu bytové výstavby.

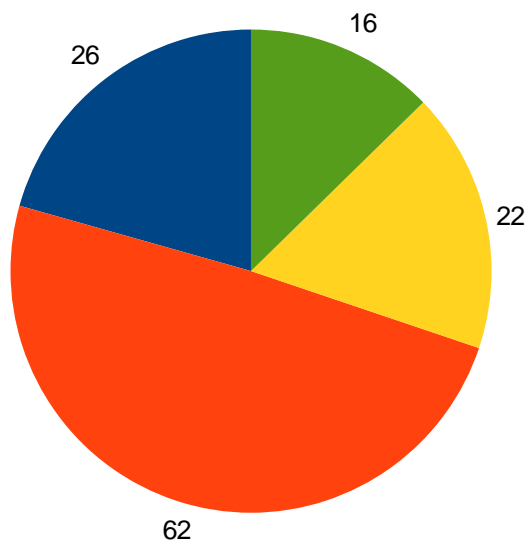
Otázka 6: Pohlaví



Otázka 7: Dojíždíte?

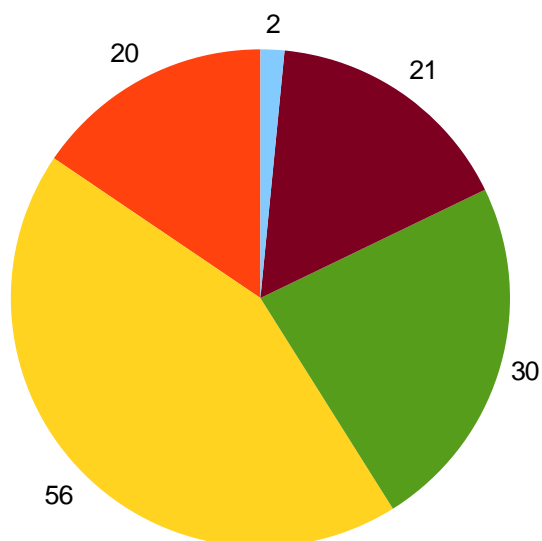


Otázka 11: Vzdělání



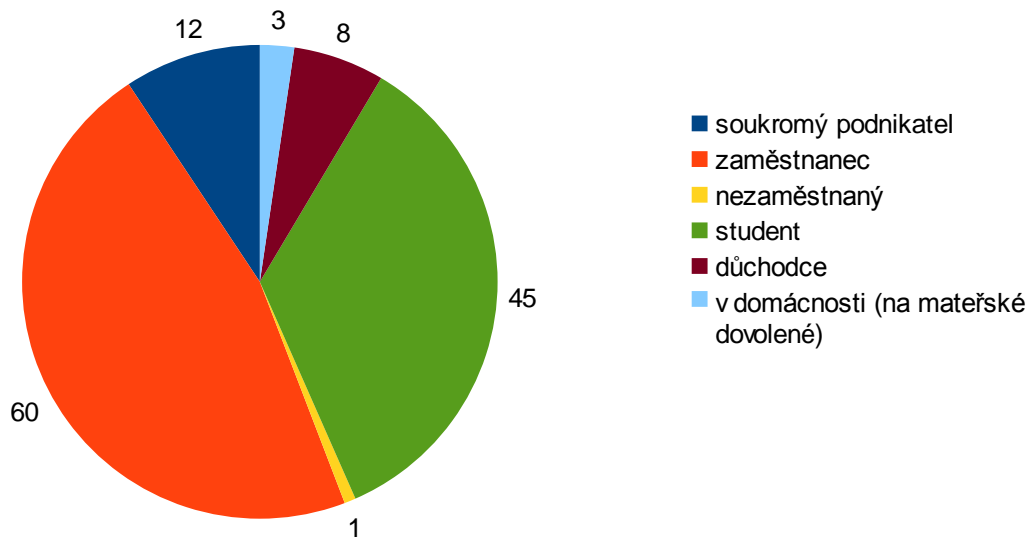
- vysokoškolské
- středoškolské (s maturitou)
- střední odborné (vyučení)
- základní

Otázka 10: Věk

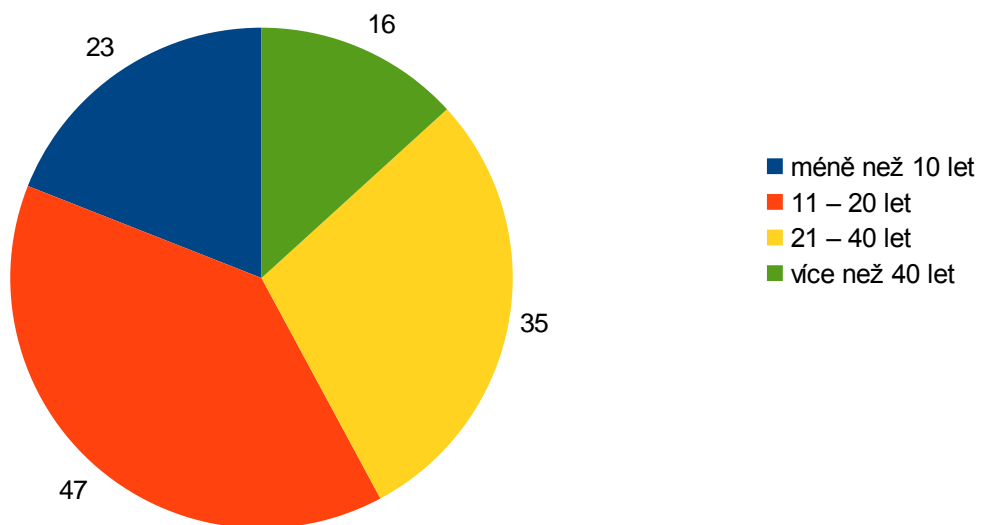


- Do 15 let
- 15 – 18 let
- 19 – 29 let
- 30 – 49 let
- 50 – 65 let
- 65 a více let

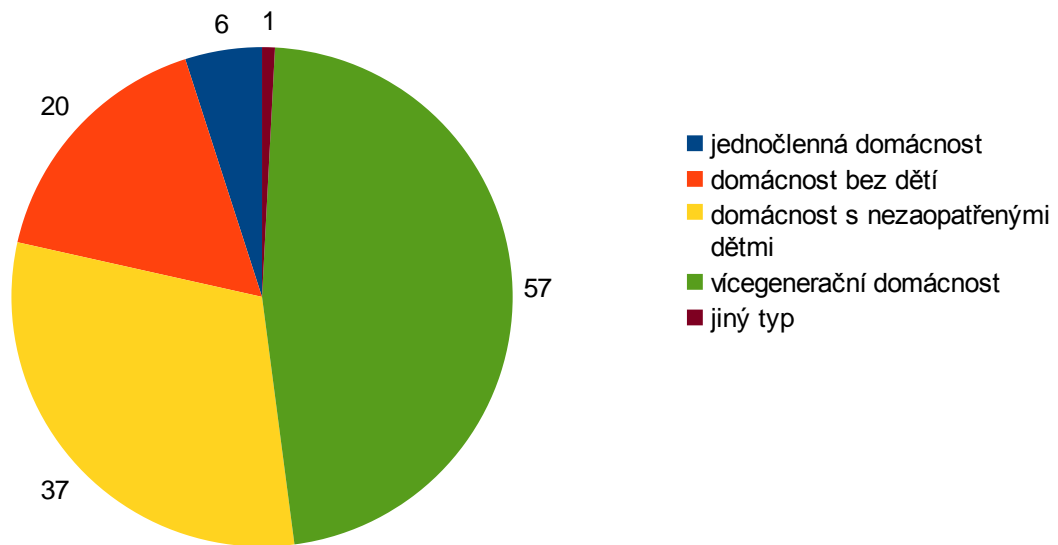
Otázka 12: Zaměstnání



Otázka 14: V obci žiji...

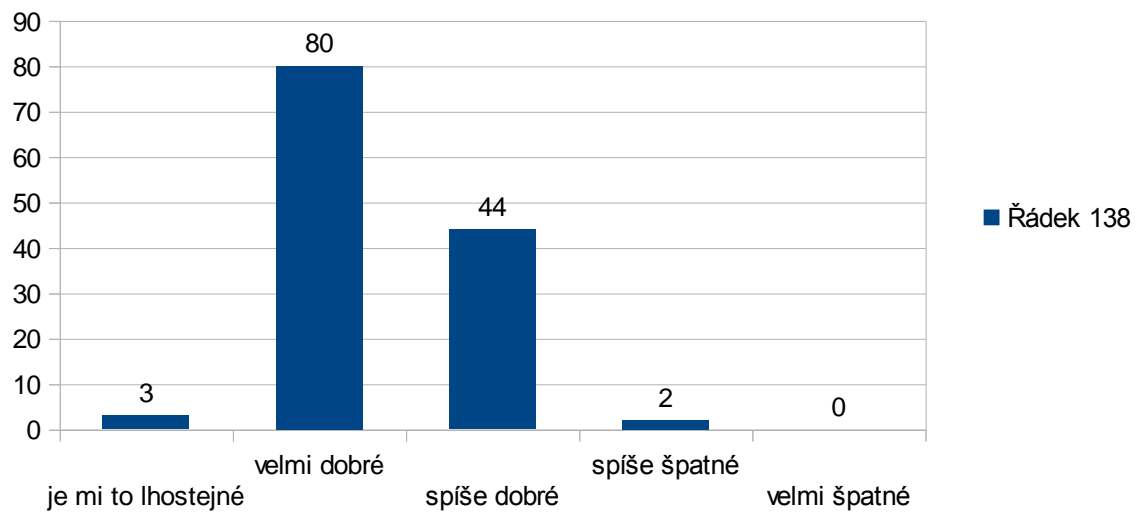


Otázka 15: Typ Vaší domácnosti

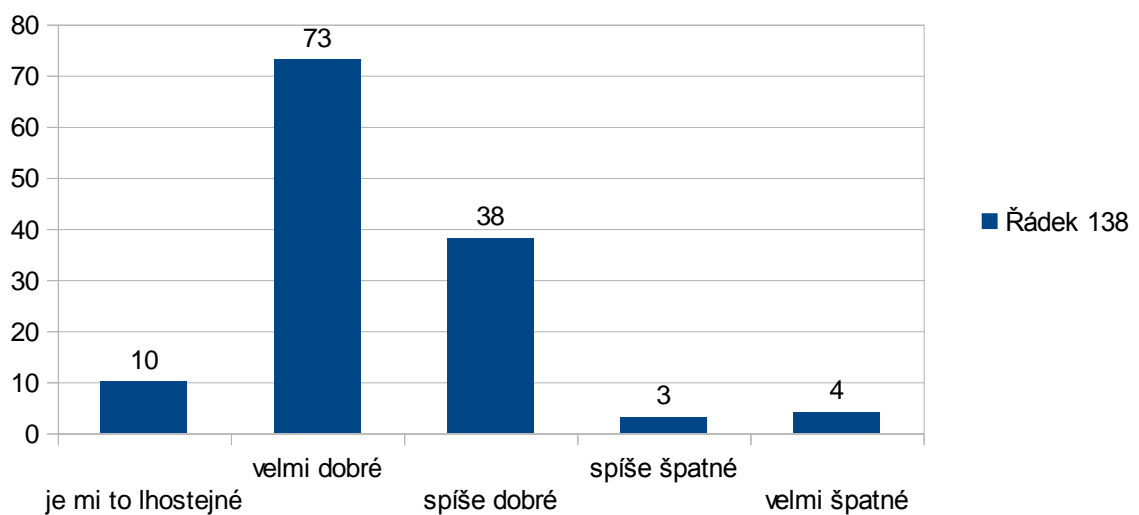


Otázka 2: Jak hodnotíte následující oblasti ve Vaší obci?

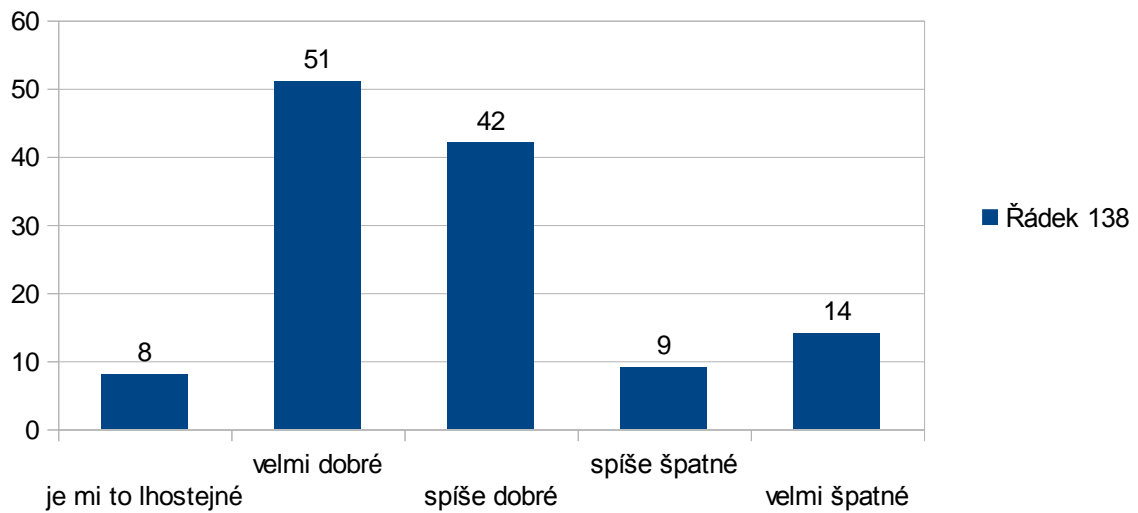
1. Bydlení (život v obci)



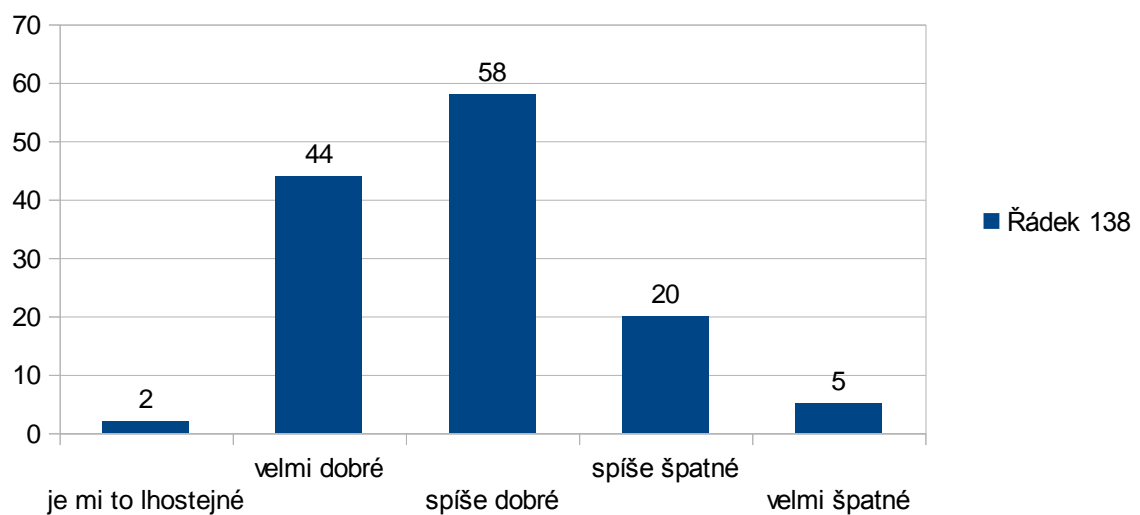
2. Školství - mateřská škola (provoz)



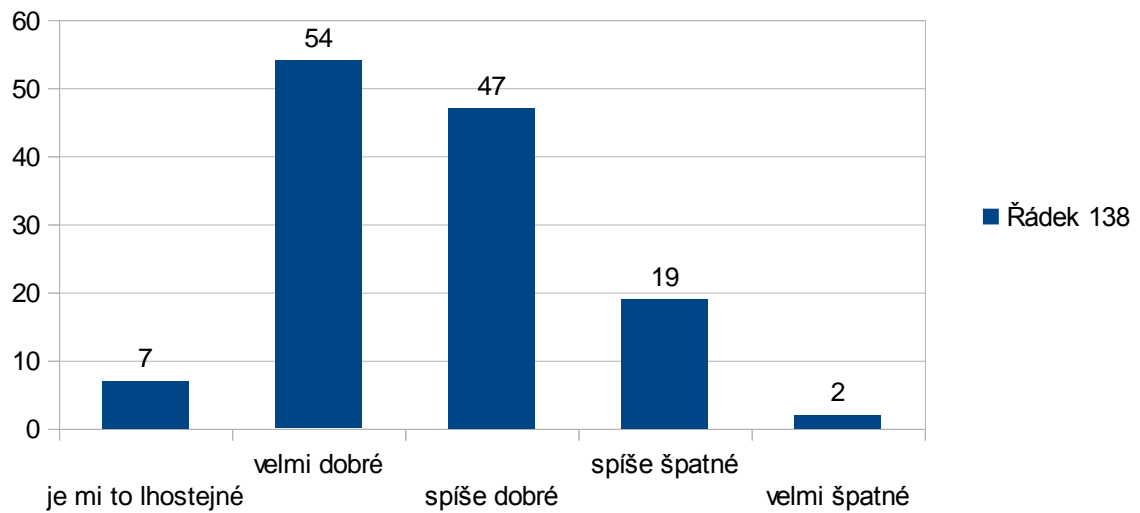
3. Základní škola (provoz)



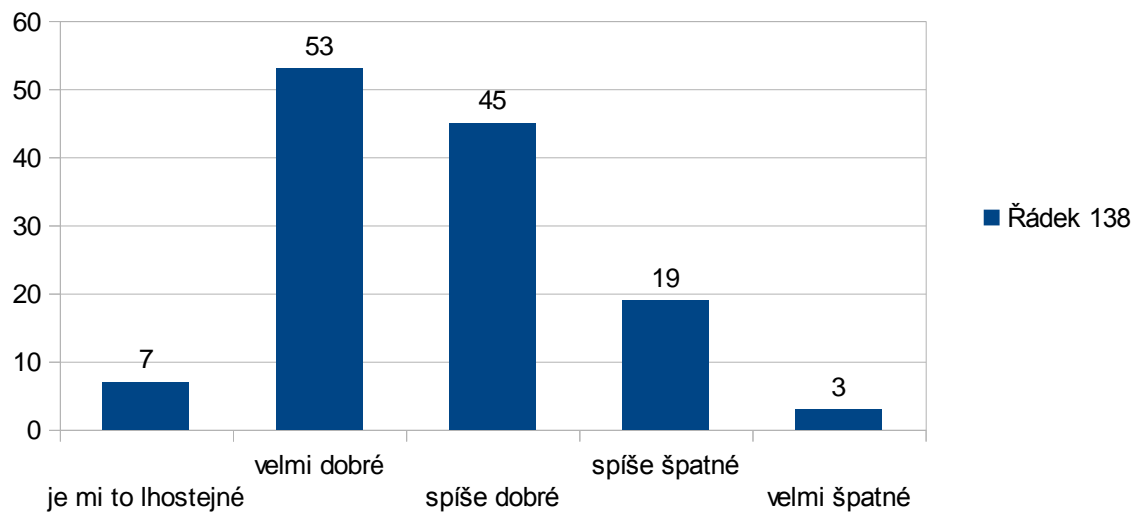
5. Úroveň zdravotních služeb (kvalita a dostupnost)



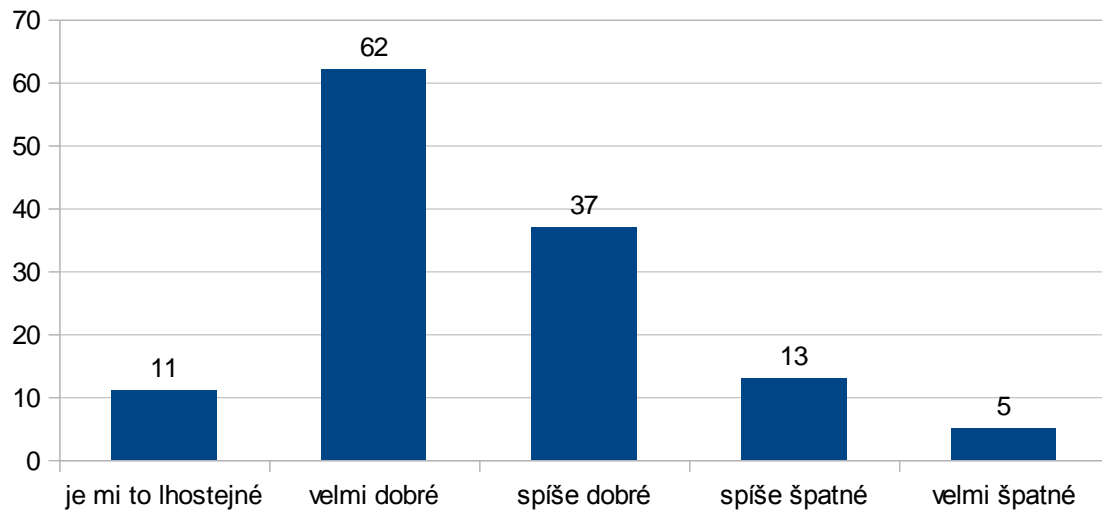
7. Dostupnost dopravního spojení



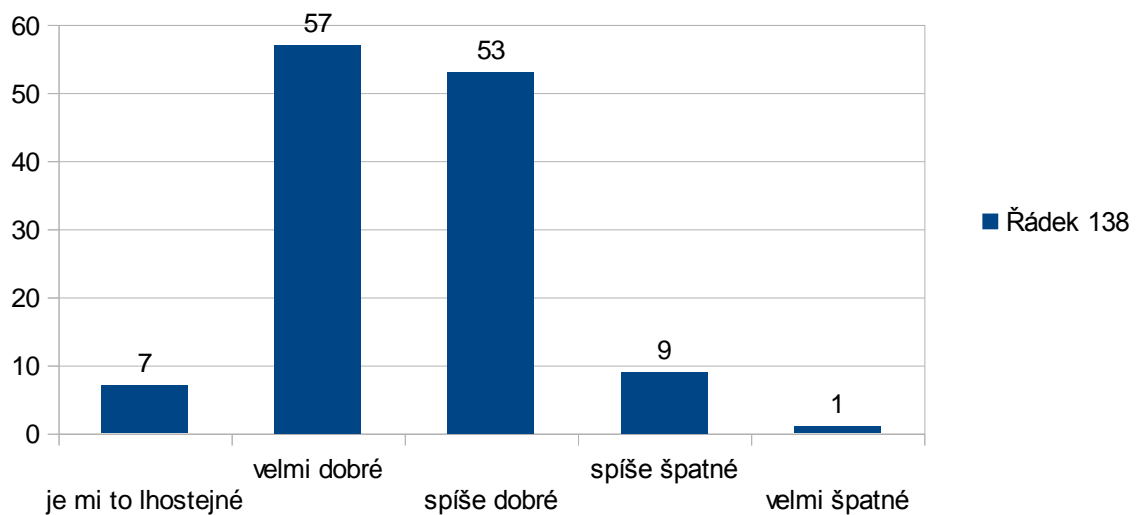
8. Možnosti kulturního a společenského života



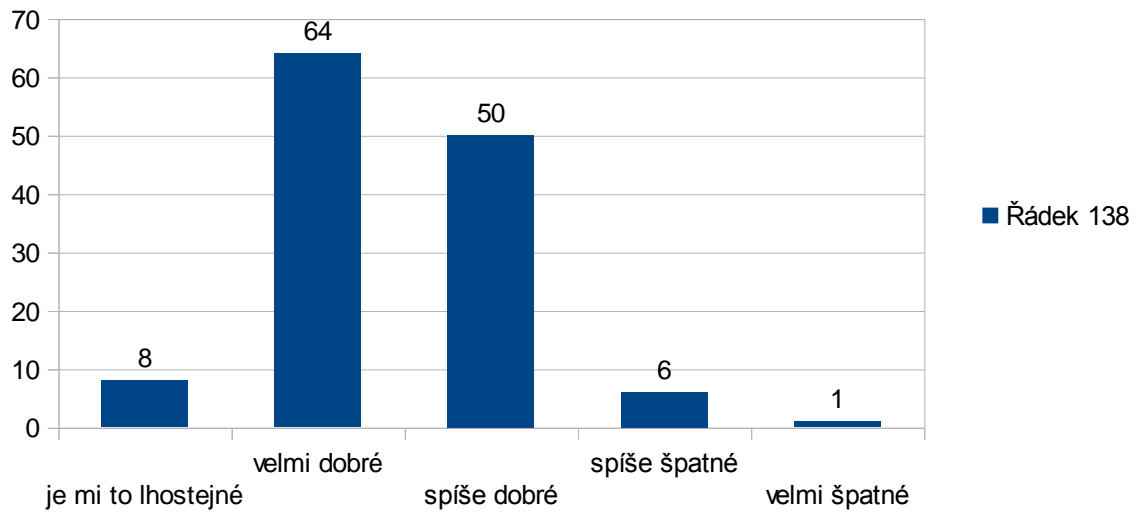
9. Možnosti sportovního vyžití



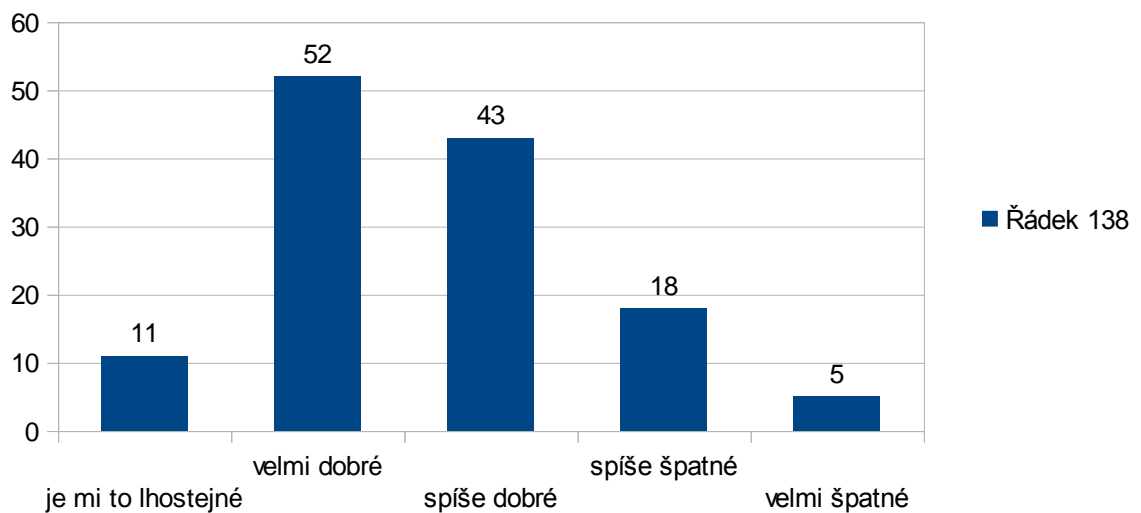
10. Životní prostředí (vzhled a množství zeleně, veřej. ploch)



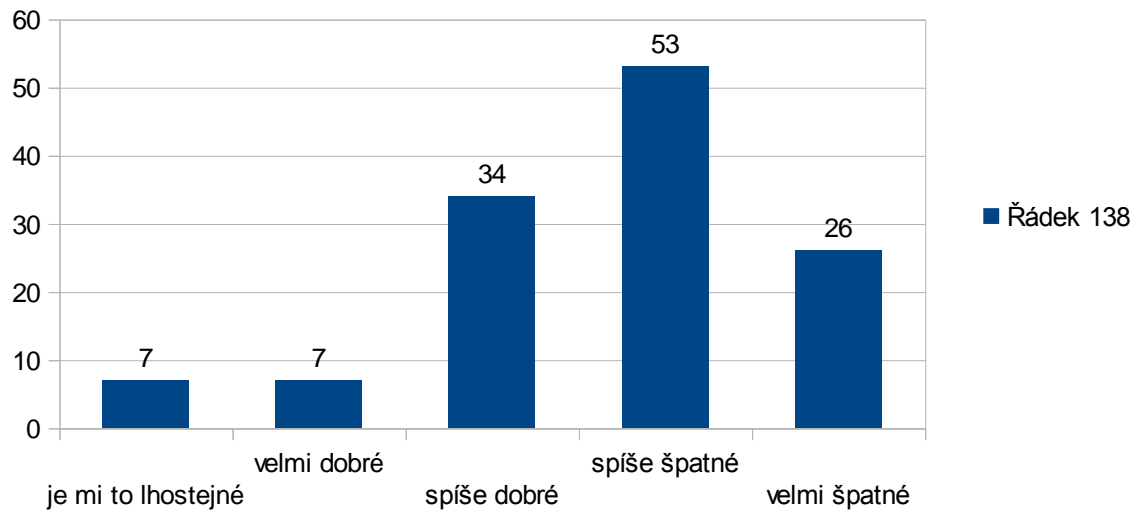
11. Celkový vzhled obce



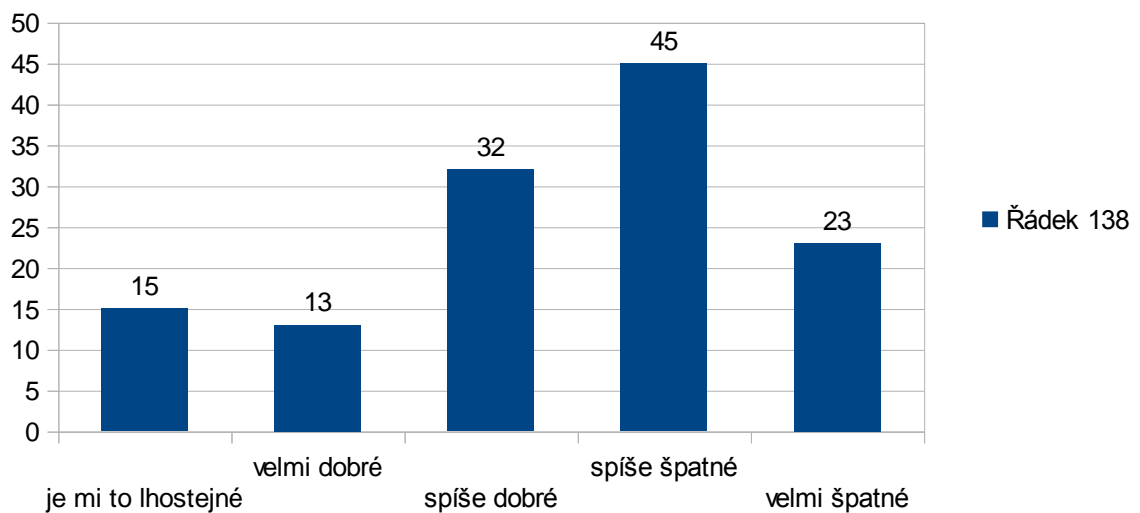
12. Možnost volnočasových aktivit pro děti a mládež



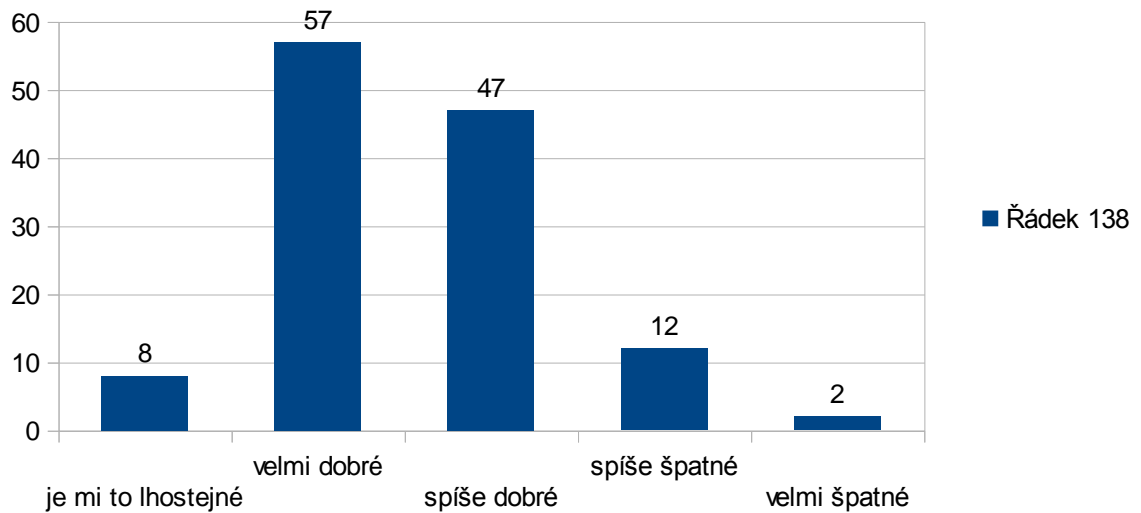
13. Pracovní příležitosti



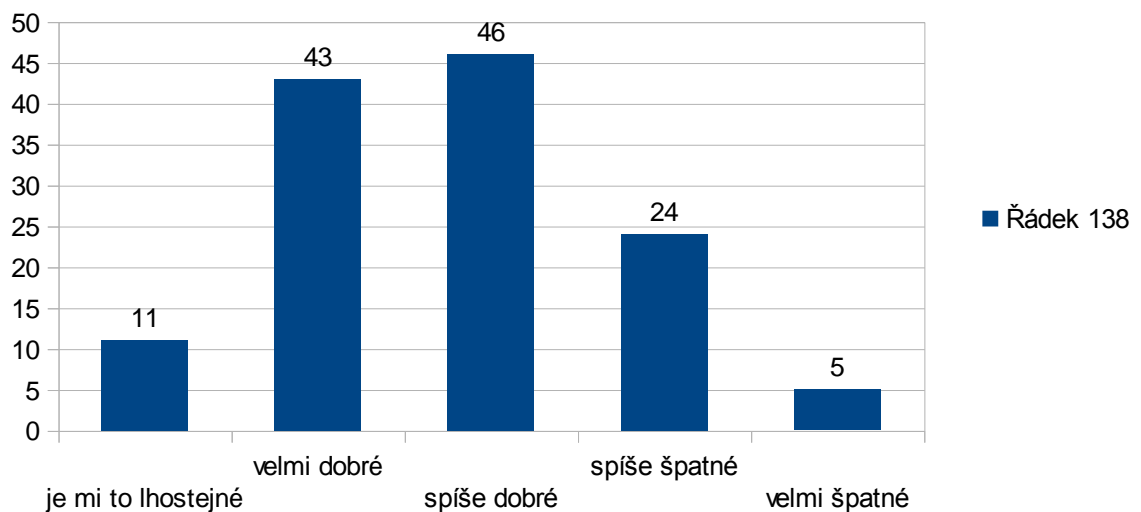
14. Podmínky pro podnikání



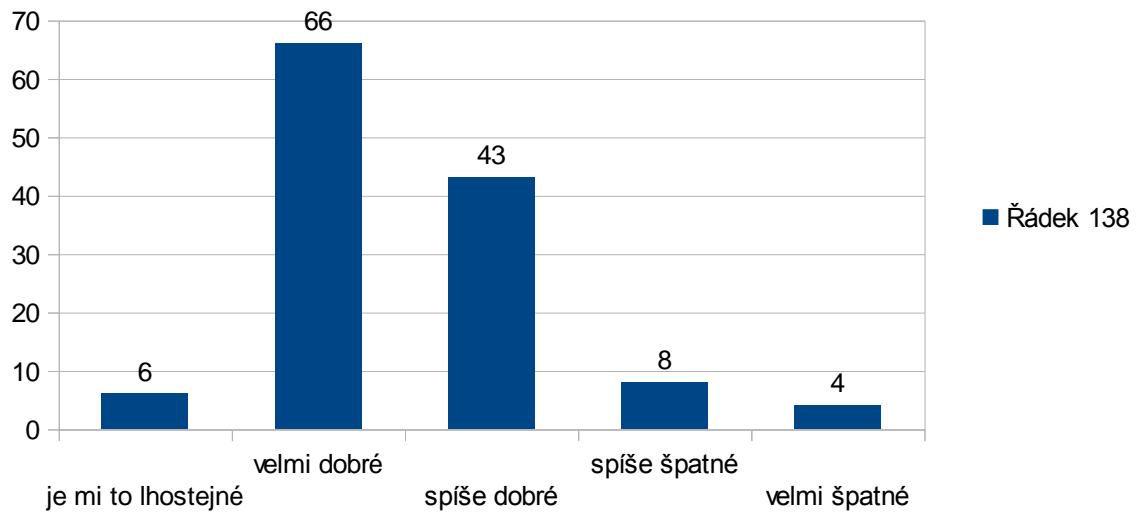
15. Bezpečnost v obci



16. Turistická atraktivita (rekreační vyžití, cyklostezky, památky)

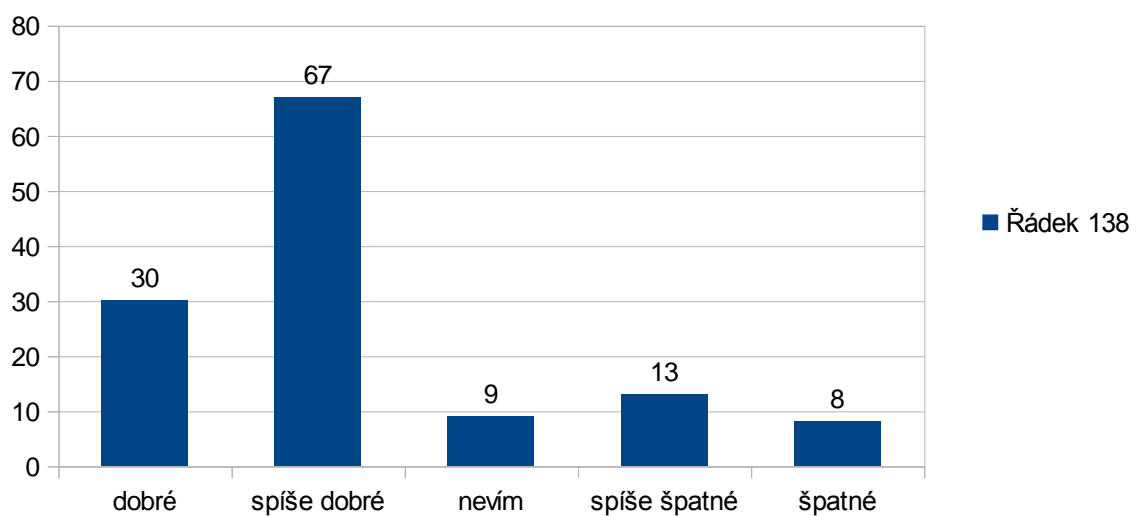


17. Informovanost o dění v obci

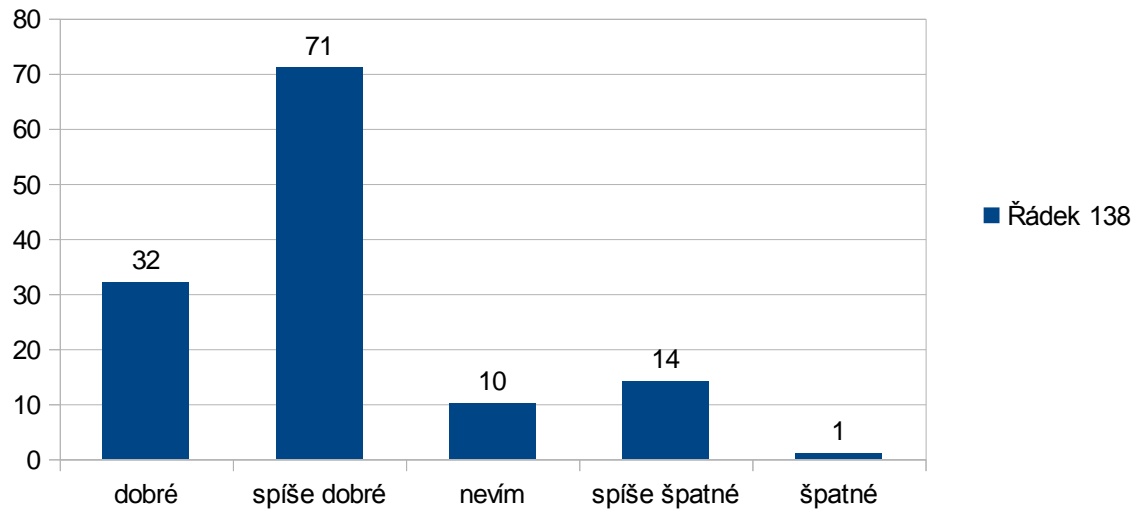


Otázka 4: Pokuste se zhodnotit služby, zařízení a infrastrukturu obce (rozsah a technický stav)

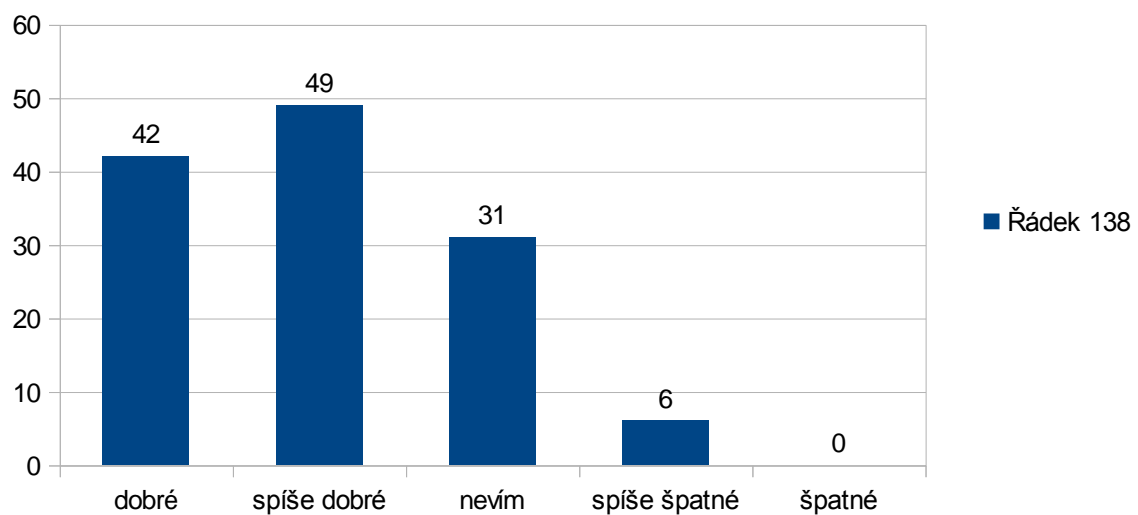
1. Místní komunikace - technický stav



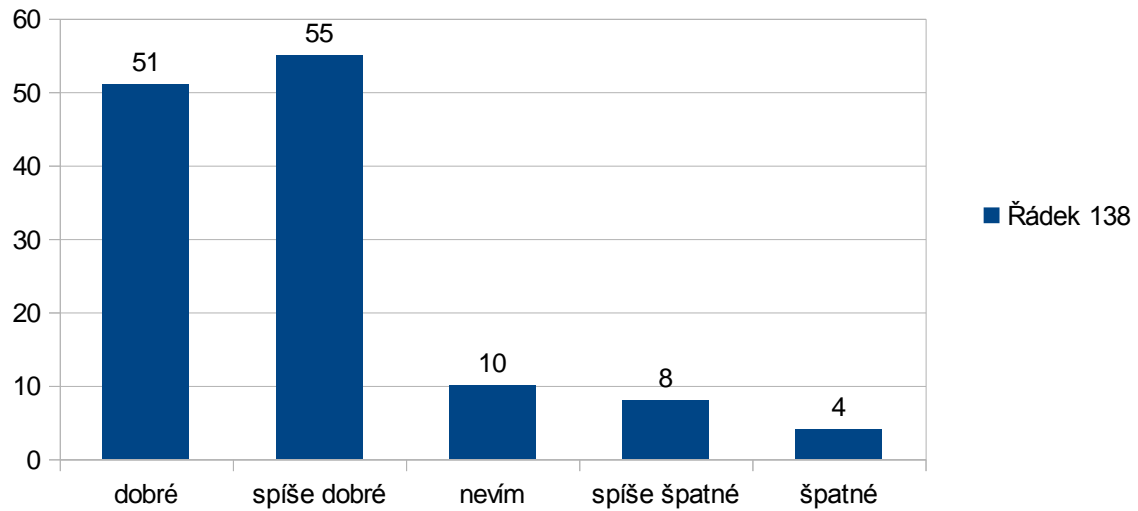
2. Chodníky - technický stav



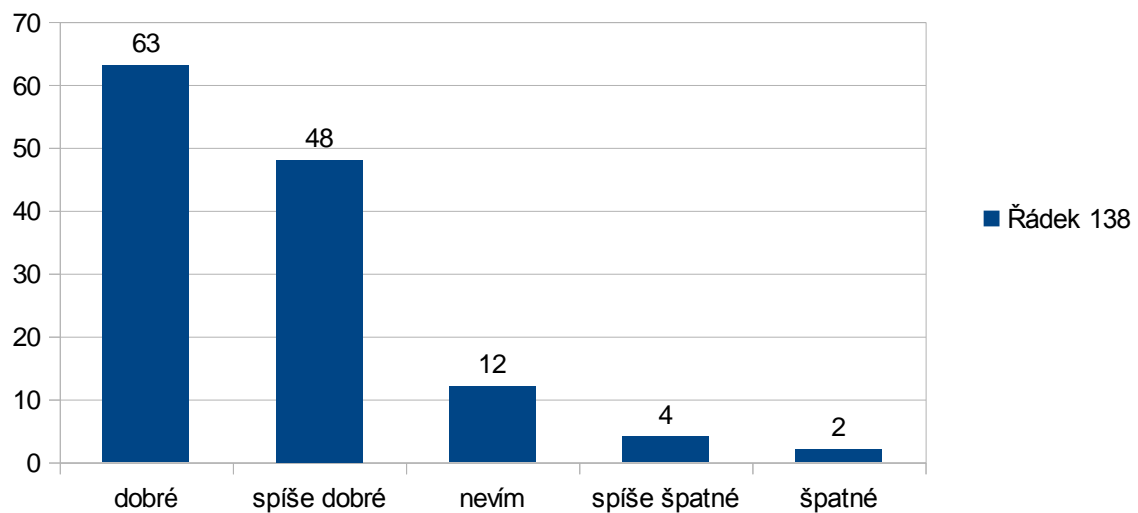
4. Rozsah inženýrských sítí



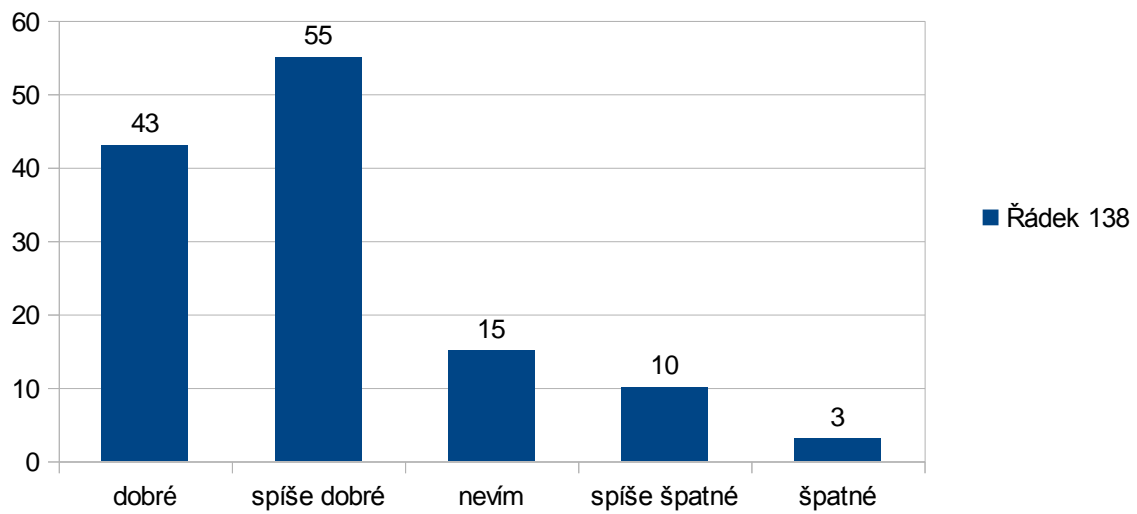
5. Rozsah veřejného osvětlení



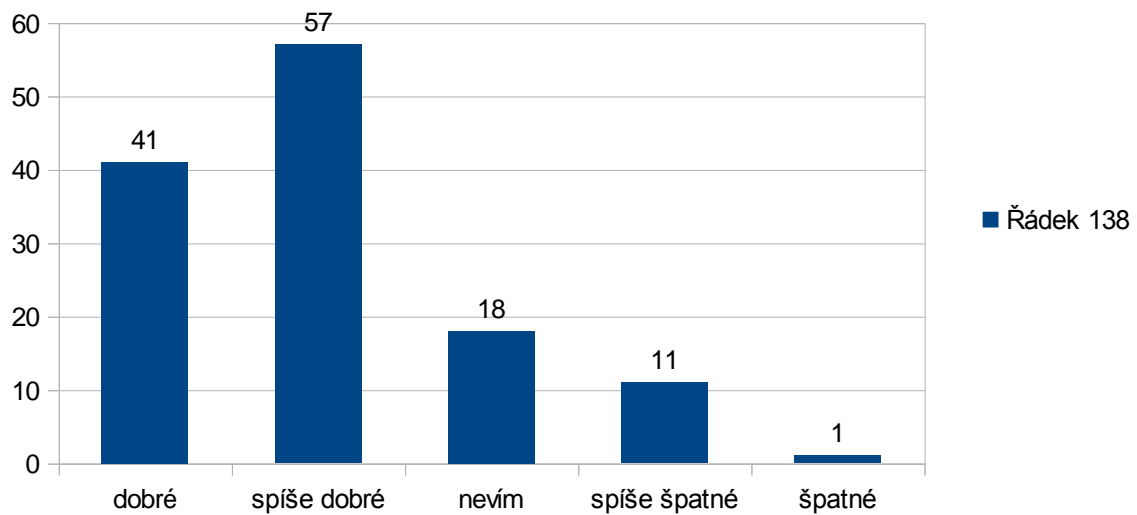
6. Vzhled hřbitova



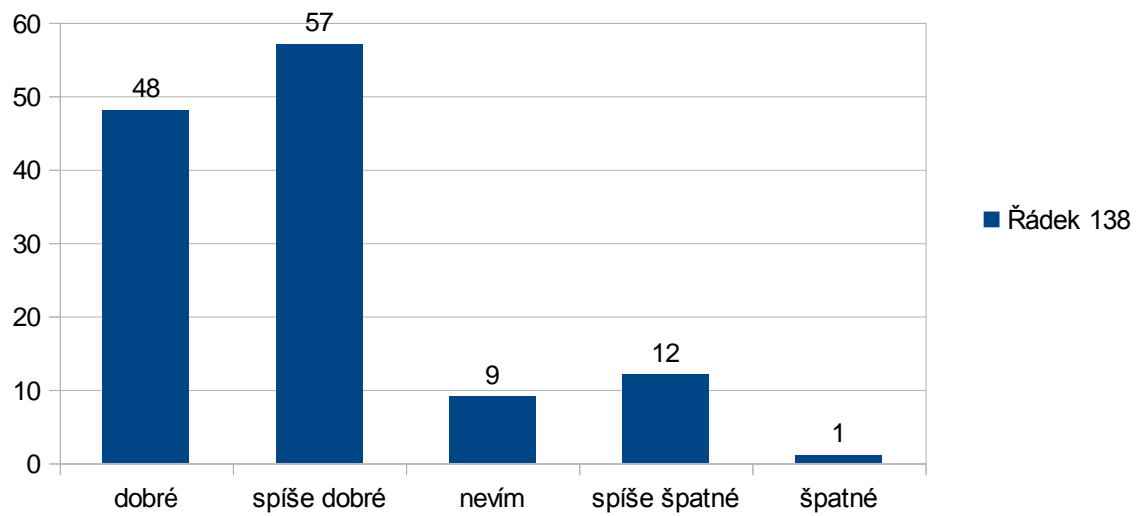
7. Třídění odpadů - dostupnost kontejnerů



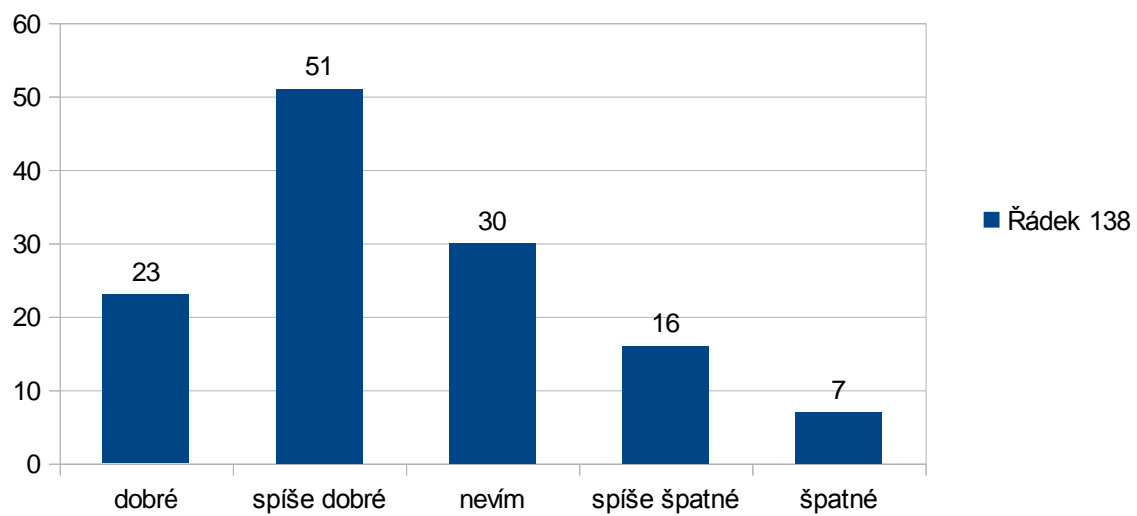
8. Veřejná prostranství a budovy - opravy a údržba



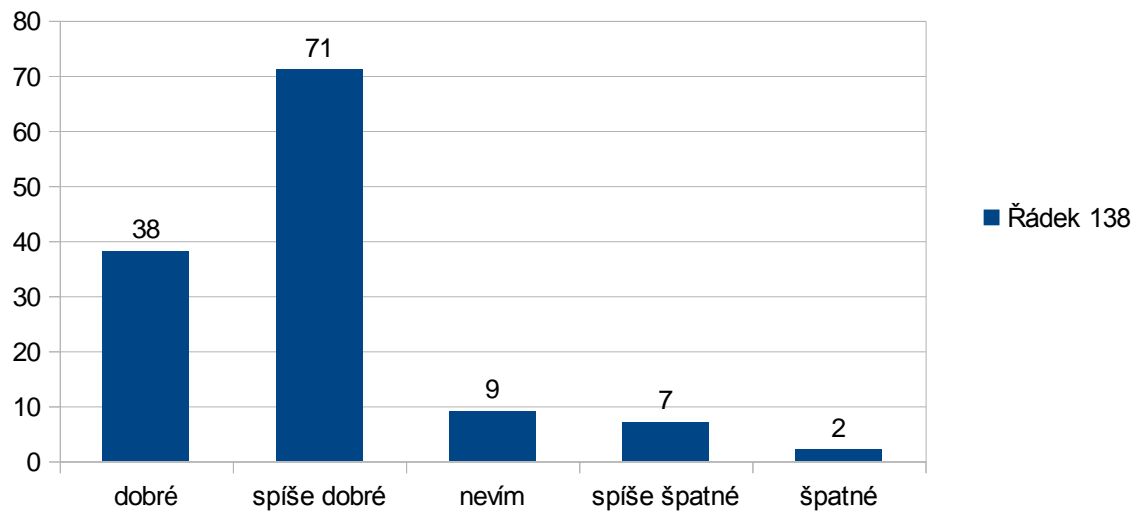
9. Vzhled obecní návsi



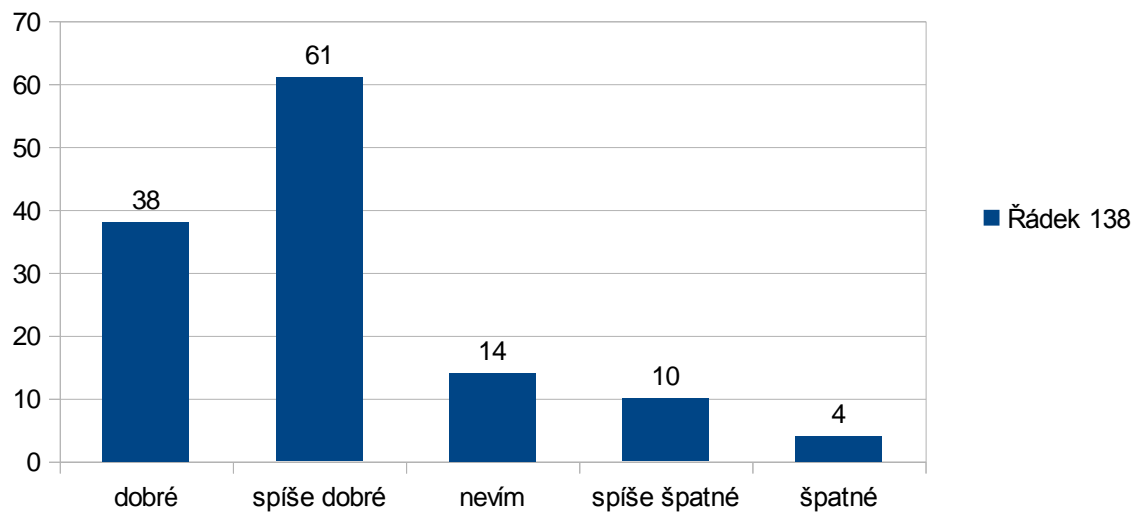
10. Možnosti pro výstavbu nových rodinných domů - rozvojové plochy



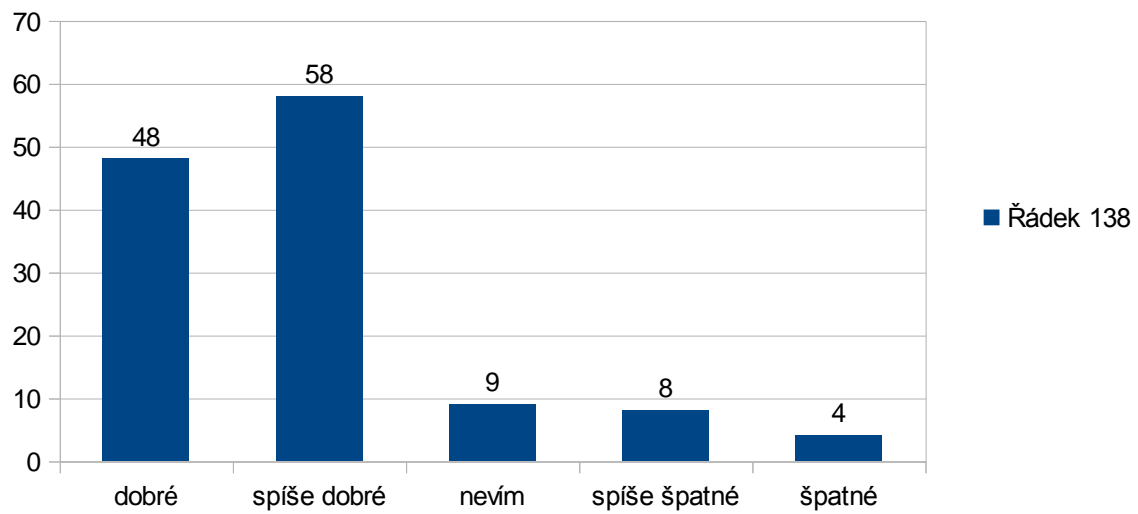
11. Zastávky hromadné dopravy



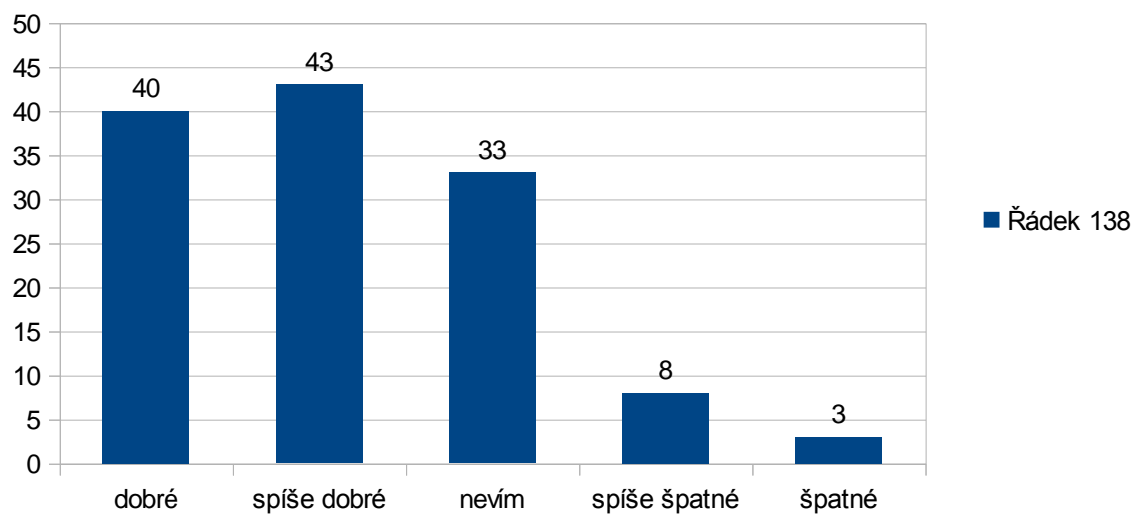
12. Úroveň sportovního areálu v obci



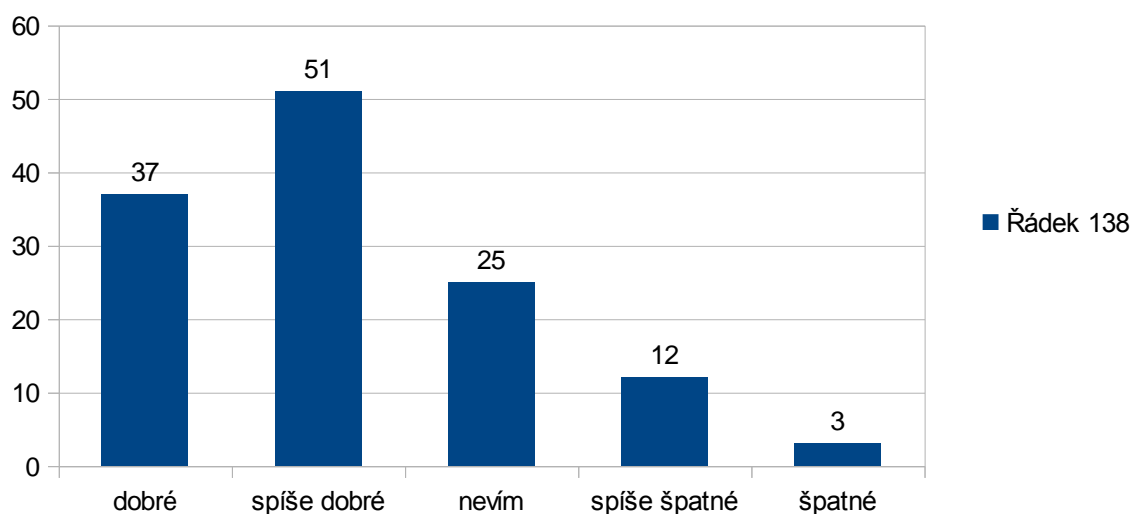
13. Úroveň kulturního areálu v obci



14. Internetové stránky obce

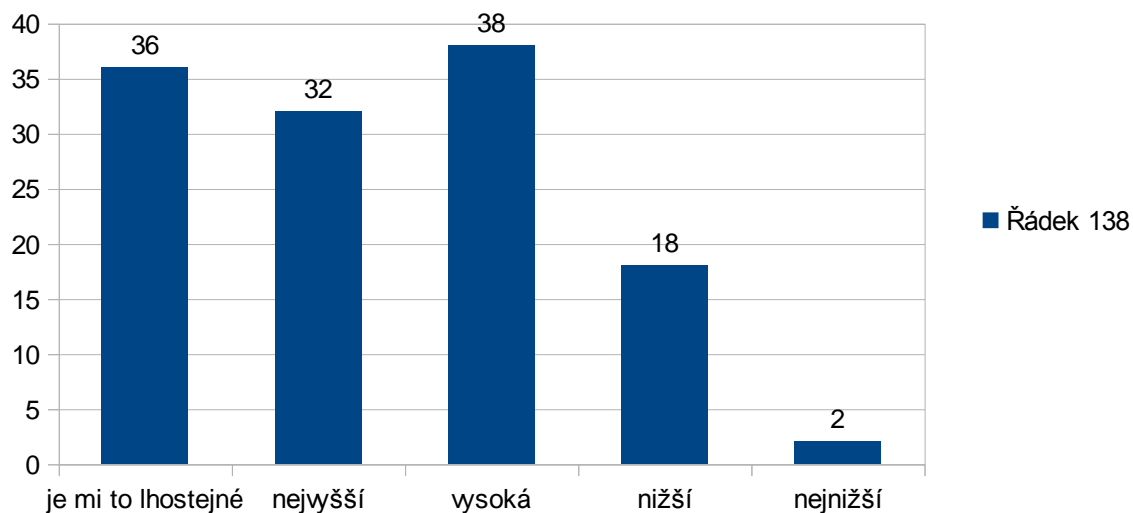


15. Vývěsní skřínky - plakátovací plochy

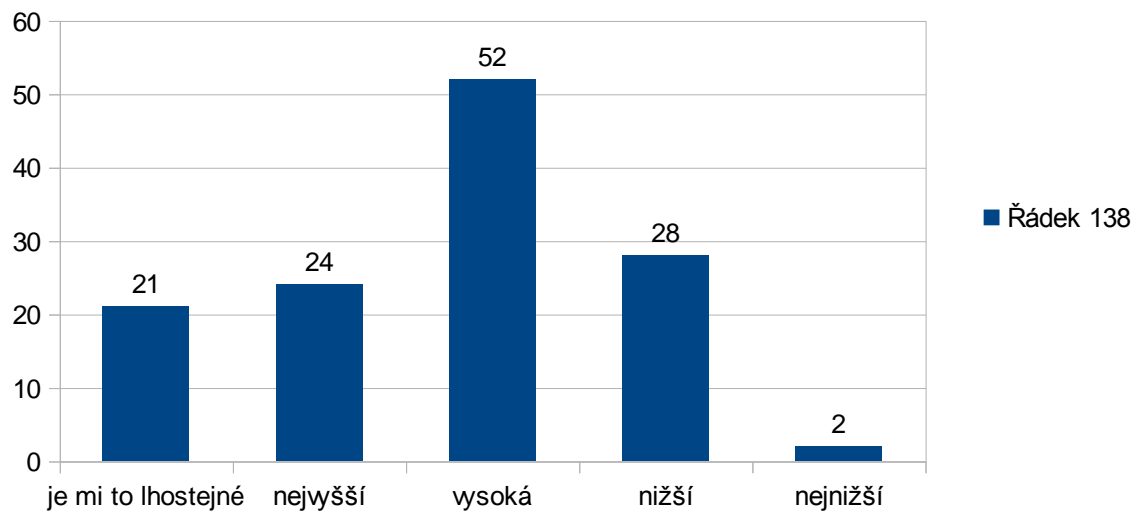


Otázka 5: Na kterou oblast rozvoje by měl být v naší obci kladen největší důraz?

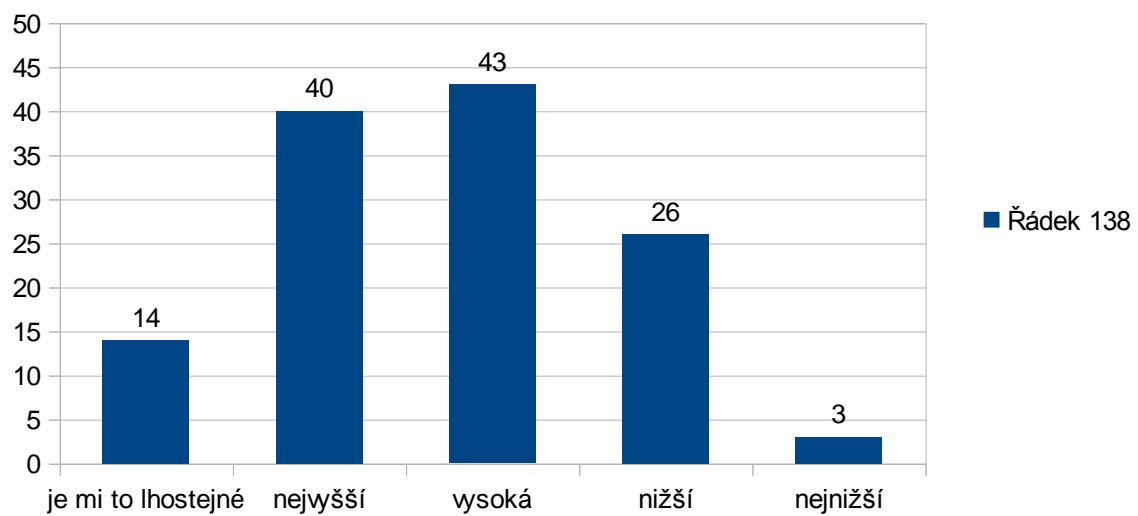
1. Zlepšení podmínek pro rozvoj malého a středního podnikání



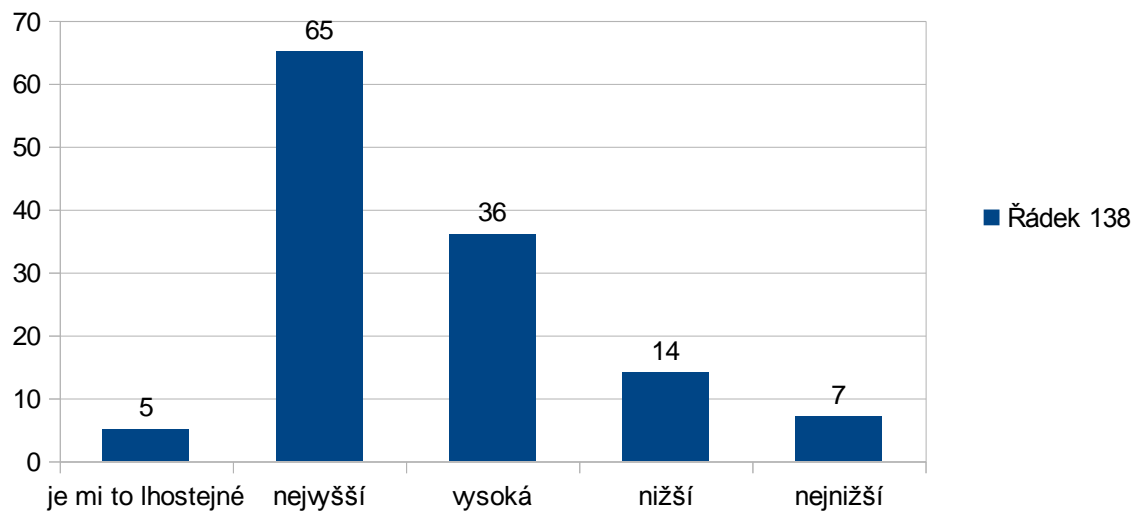
2. Podpora zemědělství, lesnictví, rybářství



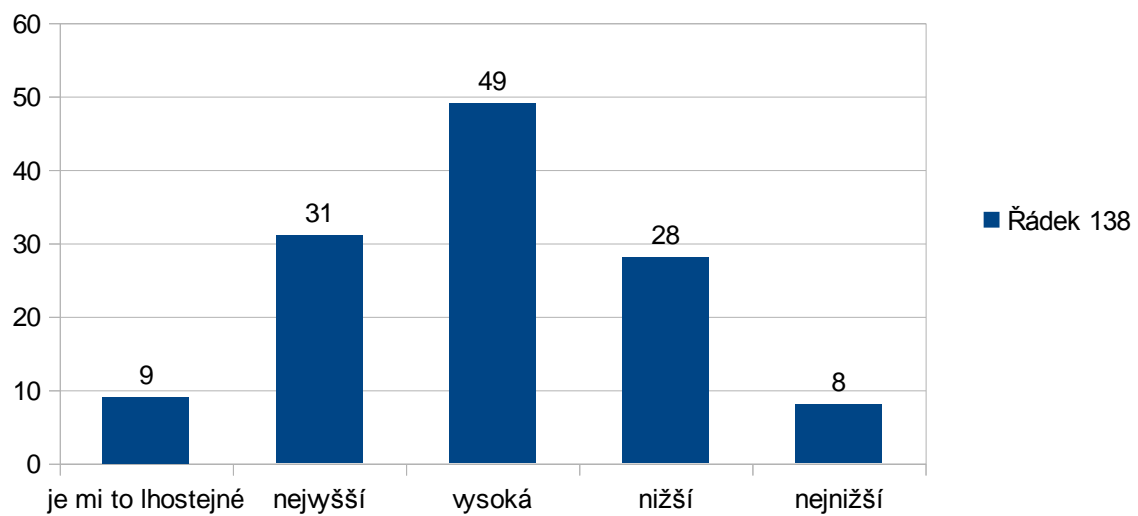
3. Podpora bytové výstavby



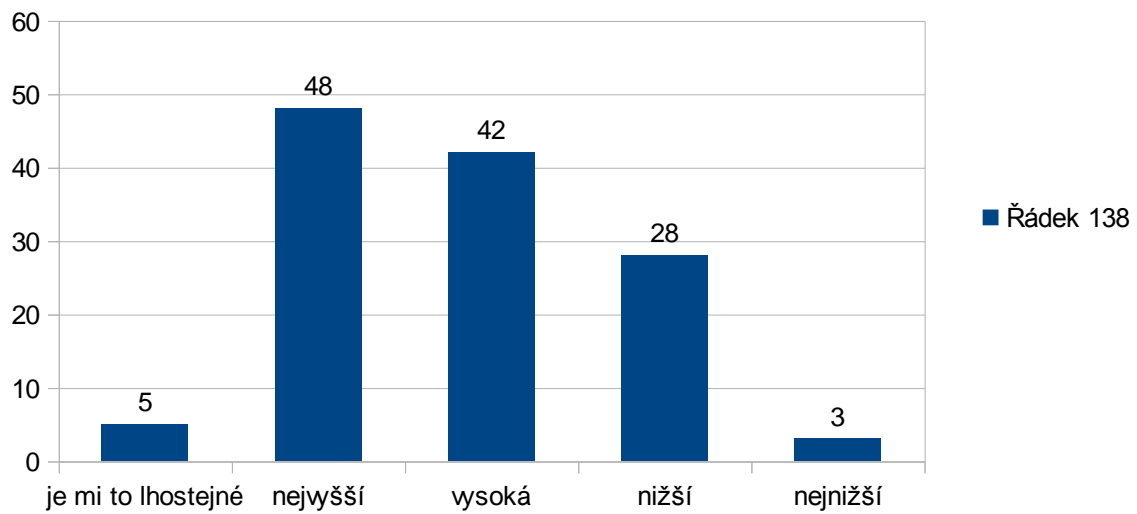
4. Vytváření nových pracovních příležitostí



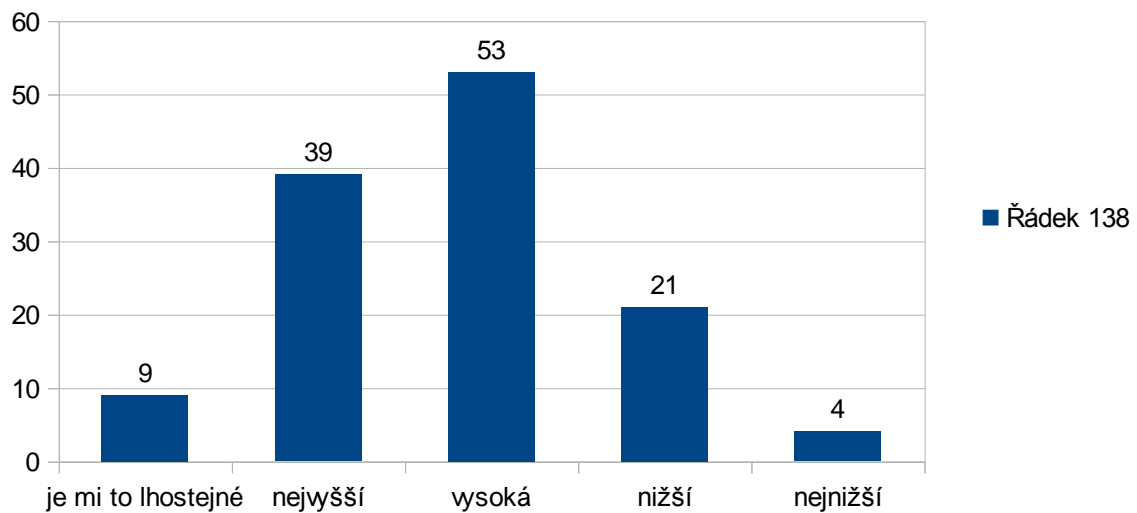
5. Zřízení dalších provozoven obchodů a služeb v obci



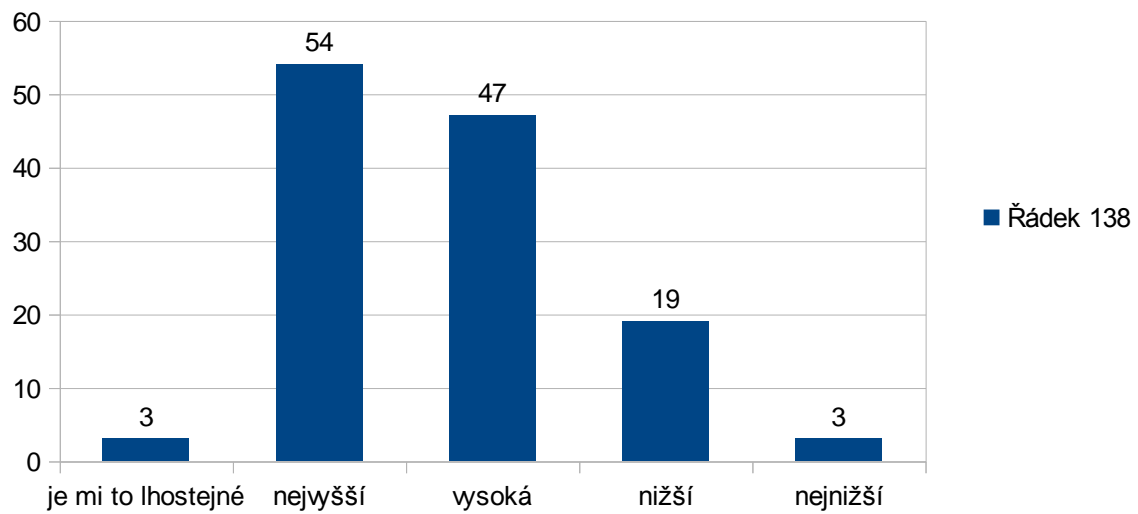
6. Rozšíření zdravotnických a sociálních služeb



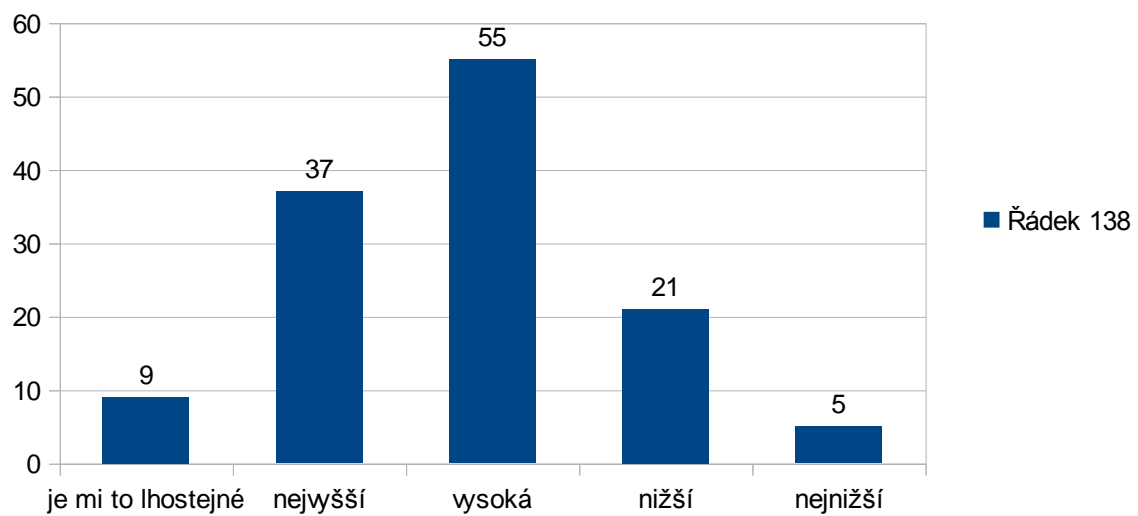
7. Rekonstrukce místních komunikací vč. chodníků



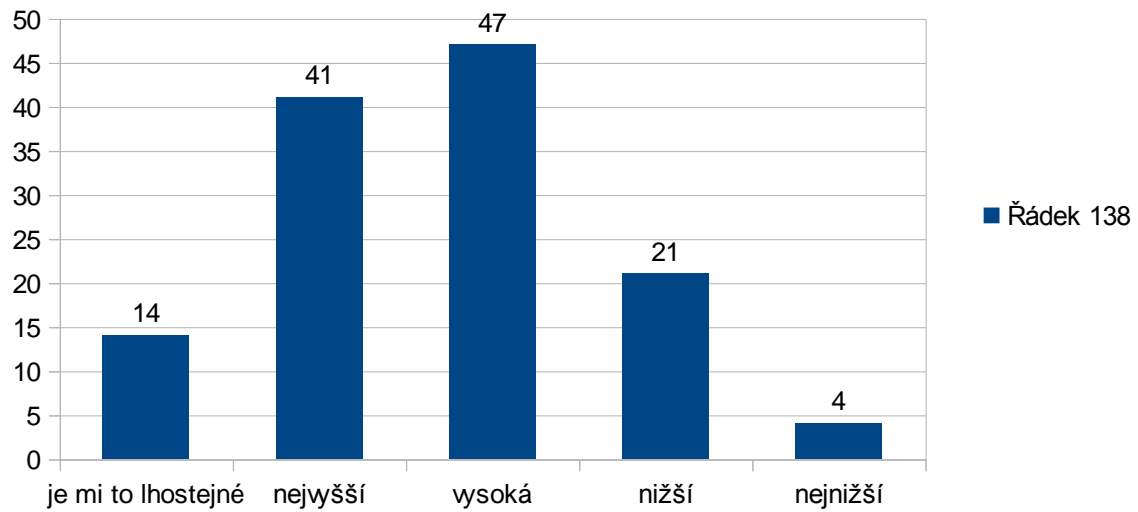
8. Zlepšení podmínek pro kulturní a sportovní aktivity



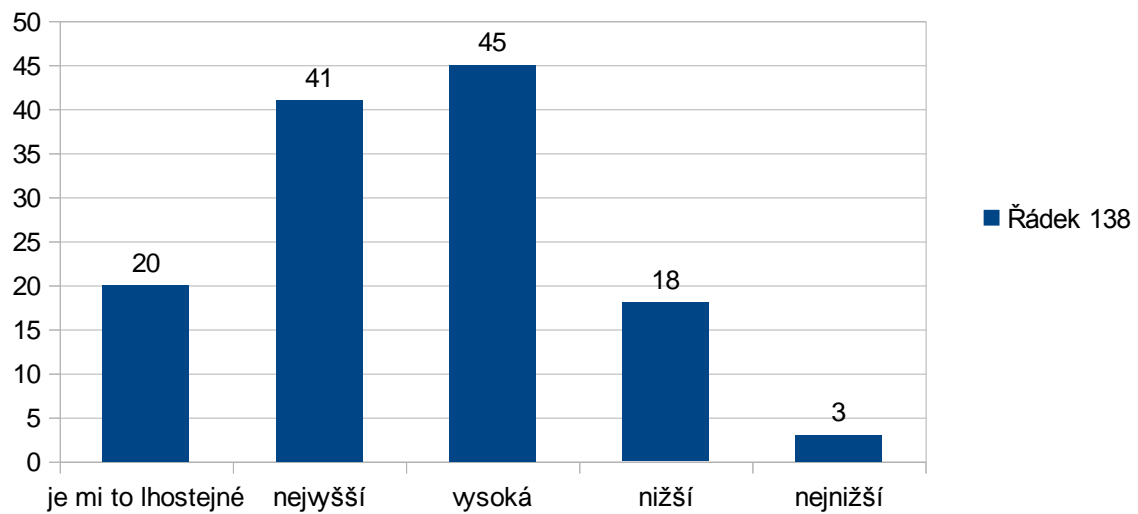
9. Oprava a údržba veřejných prostranství a budov



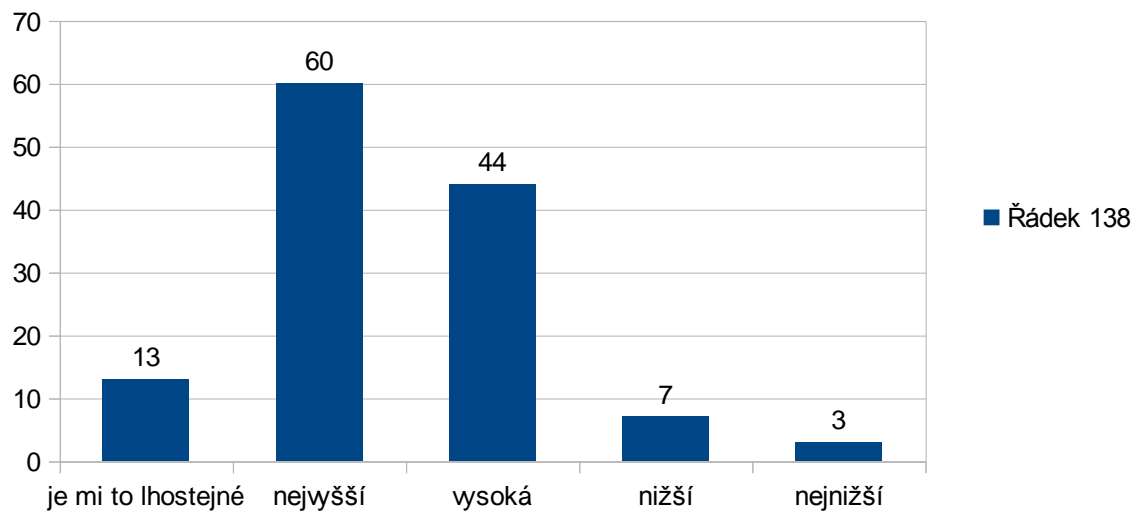
10. Péče o zeleň a životní prostředí v obci



11. Podpora činnosti spolků



13. Bezpečnost a ochrana občanů v obci



2. Zápisy z jednání:

KOSTELANY NAD MORAVOU

Datum: 7. 4. 2014

Počet obyvatel: 950

Starosta: Pavel Duda

Silné stránky:

- Kostelany nejsou průjezdná obec – kvalita bydlení
- snadná dostupnost do Starého Města a Uherského Hradiště
- obec podporuje rekonstrukci starých obytných domů, ne rozvoj satelitního bydlení
- postupná obnova kulturního domu

Slabé stránky:

- nedostatečné vybavení sportovními zařízeními
- chybí chodníky a kanalizace

Hrozby:

- nárůst sociálně nepřizpůsobivých občanů – málo nástrojů na prevenci, nedostatečná podpora státu,

MAS – spolupráce:

- zpívání (+ Staré Město)
- sečení hrází (+ Vážany)

MAS – očekávání:

- čerpání dotací – obce budou blíž k místu rozdělování
- rozvoj kultury, sportovišť, podpora mládeže

Životní prostředí:

- odpady: monopol OTR; bioodpad – kompostéry nevyužité, obec neuživí kompostárnu; nebezpečný odpad: svoz 4x ročně

Podnikatelé:

- hospoda
- stolaři
- vinaři (nemají vinice v obci, spíše koníček)
- zemědělství: ZD Nedakonice

Sociální oblast:

- v obci 3 problémové romské rodiny, obývající jeden dům
- sociální bydlení na ubytovně
- staří obyvatelé nejsou problém, DPS ve Starém Městě; možnost využít družinu pro rozvoz obědů

Bydlení: blízkost Uherského Hradiště – zájem o výstavbu, převážně rekonstrukce stávajících RD

Obchod a služby:

- v postupné rekonstrukci, vč. hospoda v kulturním domě (pronajata soukromníkovi) a ubytovna (ne turistická) tamtéž

Školství:

- MŠ + družina v obci (1-2 třídy), ZŠ ve Starém Městě – spokojenost – větší škola, větší konkurence

Zdravotnictví: doktor v obci, blízkost Uherského Hradiště

Kultura a sport:

- kulturní památka – most přes Moravu v obecním vlastnictví – potřeba opravit
- kulturní dům – využíván i pro soukromé akce, postupná rekonstrukce (Zelená úsporám)
- společenské akce: fašank, hody – čarodějnice, dětský den, Den matek, vánoční zpívání, sečení hrází

Spolky:

- o.s. Lajbl
- rybáři
- SDH

- TJ Sokol - kopaná

Cestovní ruch:

- CR nemá pro obec velký přínos – blízkost Uherského Hradiště omezuje poptávku po službách
- cyklostezky: Staré Město – Kostelany – Nedakonice; most přes Moravu
- Bařův kanál: přístaviště na špatném místě, není kam umístit zázemí

Technická infrastruktura:

- kanalizace a ČOV obecní (kanalizace – potřeba rekonstrukce – cca 14 mil. Kč vč. chodníků)
- vodovod – nový obecní, provozuje SVaK

Plánování:

- územní plán: vyhovuje, 1 x za 4 roky aktualizace
- KPÚ: nemají, plánují pořídít; překážkou je nejistá poloha trasy R/55
- Strategický plán: MAS

Hospodaření obce: z celkové částky Kč/rok cca 5,5 mil. připadá na provozní výdaje, zbytek na investice a vytváření finanční rezervy

NEDAKONICE

Datum: 7. 4. 2014

Počet obyvatel: 1.570

Starosta: Jiří Smělík

Silné stránky:

- výstavba 34 obecních bytů
- revitalizace krajiny – rybníky, zavlažovací kanály, přírodní rezervace Kolébky
- rekonstrukce hřbitova (dokončení 2014)
- rekonstrukce kulturního domu
- úprava hřiště (dokončení 2014)
- DPS

Slabé stránky:

- nedořešená doprava – chybí R/55
- nemají rekonstruovanou ČOV
- chybí nové veřejné osvětlení

Hrozby:

- nezaměstnanost – potřeba podpory vytváření pracovních míst

MAS – spolupráce:

- sečení
- nevýhoda: příliš mnoho akcí v každé obci
- mikroregion – nefungoval, jediný realizovaný společný projekt: cyklostezky
- potřeba: krizový IZS (hlášení)

MAS – očekávání:

- posílení spolupráce soukromého sektoru s obcemi
- rozvoj kultury, sportovišť, podpora mládeže

Životní prostředí:

- přírodní rezervace Kolébky
- odpady: svoz zajišťuje OTR; vlastní sběrný dvůr; třídění odpadu – kontejnery; plán: vybudovat kompostárnu ze staré ČOV

Podnikatelé:

- větší firmy – zaměstnavatelé: Kovosteel, Recgroup, Firestone; Laxima (mlékárna) skončila, areál pronajímá menším firmám
- drobní podnikatelé ubývají
- velké množství hospod
- zemědělství: Zeas Nedakonice

Sociální oblast:

- DPS – 3 pokoje ve staré MŠ

Bydlení:

- 34 obecních bytů – stačí, další ne
- v ÚP rezerva pro cca 50 RD, chybí ing. sítě

Obchod a služby:

- hospody

Školství:

- MŠ (70 dětí), ZŠ 1. stupeň (80 dětí), 2. stupeň ve Starém Městě, méně v Polešovicích

Zdravotnictví:

Kultura a sport:

- kulturní dům – využíván i pro soukromé akce, postupná rekonstrukce (Zelená úsporám)
- společenské akce: fašank, hody – čarodějnice, dětský den, Den matek, vánoční zpívání, sečení hrází

Spolky:

- myslivci

- rybáři
- SDH
- TJ Sokol – kopaná
- mužský a ženský pěvecký sbor
- zahrádkáři, chovatelé, včelaři
- muzejní společnost (zaměření na etnografii)

Cestovní ruch:

- CR zaměřit především na památky v okolí
- cyklostezky: chybí Nedakonice – Polešovice
- ubytovna U Tesaře

Technická infrastruktura:

- kanalizace a ČOV obecní, 60% vlastní SVaK
- vodovod – nový obecní, provozuje SVaK

Plánování:

- územní plán: z r. 2009, vyhovuje
- KPÚ: nemají, plánují pořídit co nejdříve (2015?)
- Strategický plán: MAS

Hospodaření obce: z úvěru zbývá splatit poslední splátka 500.000 Kč; obec vytváří finanční rezervu

OŘECHOV

Datum: 8. 4. 2014

Počet obyvatel: 735

Starosta: Jarmila Jilgová

Silné stránky:

- zámek
- opravená MŠ s přírodní zahradou
- fotbalisté (1.A třída)
- aktivní spolky – Chasa, Děcka – Folklorní sdružení Ořechov
- pálenice

Slabé stránky:

- špatný stav místních komunikací a inženýrských sítí (ČOV)
- neopravený hřbitov
- špatný stav ZŠ
- nedokončená stavba knihovny
- inverzní poloha obce

Hrozby:

- erozní sesuvy bahna

MAS – spolupráce:

- společný hřbitov (+Vážany)

MAS – očekávání:

- osobní přístup k řešení požadavků a potřeb
- snadnější účtování dotovaných projektů

Životní prostředí:

- biokoridor – výsadba ořešáků
- potřeba vybudovat nezbytná protierozní opatření
- odpady: sběrný dvůr provozují Sběrné suroviny, svoz popelnic OTR; 2x ročně sběr nebezpečného odpadu, 1x měsíčně plasty; plánuje se třídění bioodpadu

Podnikatelé:

- Steelmont (10 – 15 zam.)
- Roktes (tesařství, 5 zam.)
- Vinohradnická společnost (20 zam.)
- pobočka Zeas Polešovice

Sociální oblast:

- sociálně slabí: cca 10 rodin
- plán: vybudovat DPS v ZŠ (poptávka existuje)
- poptávka po zkrácených úvazcích (matky s dětmi)

Bydlení: projekt na výstavbu cca 35 RD v příštích 4 letech, z toho 15 se již začíná stavět (na obecních i soukromých pozemcích)

Obchod a služby:

Školství:

- MŠ (28 dětí); ZŠ 1. stupeň (28 dětí, 3 třídy); 2.stupeň Polešovice; ZUŠ – dojíždí z Uherského Hradiště
- plán na sloučení ZŠ a MŠ v budově MŠ

Zdravotnictví:

Kultura a sport:

- zámek – soukromý, prohlídky možné, pořádá společenské akce (jarmark)
- společenské akce: košť vína, košť ořechovky, stavění máje, maškarní ples, výlety a další akce pro děti, jarmark, adventní zvonkování (zpěv + stánky spolků)
- sport – kopaná (hřiště ve špatném stavu), stolní tenis, cvičení žen

Spolky:

- Folklorní sdružení
- SDH (potřebují opravit hasičárnu)
- zahrádkáři - aktivní spolupráce s obcí včetně finanční podpory akcí, provozují pálenici
- vinaři
- o.s. Žebrák (motorkáři)

Cestovní ruch:

- zámek
- cykloturistika
- ubytování – chybí, potřeba 20 – 30 lůžek (obec chce provozovat, např. v budově knihovny)

Technická infrastruktura:

- kanalizace (stará, 2 úseky nové) bez ČOV
- vodovod,
- potřeba kabelizace el. rozvodů
- plynovod
- bezdrátový internet
- veřejné osvětlení - nevyhovující

Plánování:

- územní plán: z r. 2011, vyhovuje
- KPÚ: digitalizace 2014, mají zažádáno, nutně potřebují kvůli nebezpečí erozních sesuvů
- Strategický plán: MAS Staroměstsko

Hospodaření obce: splácení úvěrů bez potíží, cca 750.000 Kč/rok na investice

POLEŠOVICE

Datum: 7. 4. 2014

Počet obyvatel: 2.027

Starosta: Ing. Michal Zapletal

Silné stránky:

- multifunkční sportovní areál s amfiteátre pro 600 lidí
- vlastní vodovod se 3 novými vrty, kanalizace a ČOV
- rozšíření a zateplení MŠ
- revitalizace městské zeleně kolem ZŠ
- rozvoj vinařství
- rozhledna
- rybníky

Slabé stránky:

- špatný stav místních komunikací
- dosud neotevřené muzeum vinařství
- chybí nové veřejné LED osvětlení (investice 6.500.000 Kč)

Hrozby:

MAS – spolupráce:

- vodovod: Tučapy, Vážany

MAS – očekávání:

- rozhodování o projektech v místě
- podpora místní kultury a školství
- společný nákup energií (+Vážany, Kostelany)

Životní prostředí:

- problém: eroze
- odpady: svoz komunálního odpadu zajišťuje OTR; vlastní svozový vůz na tříděný odpad; sběrný dvůr s drtičem bioodpadu

Podnikatelé:

- vinařství – např. Vadůra

Sociální oblast:

- 2 DPS – 22 + 10 lůžek, plné
- plán: vybudovat 4 obecní byty – možnost podpory z MAS?

Bydlení:

Obchod a služby:

Školství:

- MŠ (100 dětí), ZŠ 1.+2. stupeň (190 dětí), ZUŠ – pobočka z Uherského Hradiště

Zdravotnictví:

Kultura a sport:

- projekt Muzea vinařství – možnost podpory z MAS?
- plán opravit okolí kostela (špatná spolupráce s farářem) – možnost podpory z MAS?
- společenské akce: Víno Slovácka –regionální košť 23.8.; hody (říjen); folklórní odpoledne; zarážení hory; žehnání svatomartinských vín (11.11.)
- sport: kopaná (potřeba opravit šatny), stolní tenis, volejbal, šachy

Spolky:

- Folklorní sdružení
- SDH
- TJ Sokol – stolní tenis, volejbal, šachy (v sokolovně)
- 1. FC – kopaná
- Orel

- mužský a ženský pěvecký sbor
- zahrádkáři (vč. vinařů), včelaři
- skauti

Cestovní ruch:

- potřeba podpory vinařů, včelařů, ovocnářů
- cyklostezky: chybí Nedakonice – Polešovice
- 2 penziony, chtěli by i obecní penzión s cca 50 lůžky
- plán: koupaliště ve štěrkovně (za 4 roky, po vytěžení)

Technická infrastruktura:

- vlastní vodovod se 3 novými vrty, kanalizace a ČOV
- problém: opravy místních komunikací

Plánování:

- územní plán: v r. 2015 chtějí nový, včetně průmyslové zóny a ploch pro rozvoj bydlení
- KPÚ: nemají, ale chtějí pořídit co nejdříve (řešení protierozních opatření; R/55)
- Strategický plán: MAS

Hospodaření obce: z rozpočtu 40.000.000 Kč/rok bez potíží splácí úvěry, finanční rezervu nevytváří

STARÉ MĚSTO

Datum: 25. 4. 2014

Počet obyvatel: 6.827

Starosta: Josef Bazala

Silné stránky:

- vyřešení dopravy ve městě, zejména tranzitní (obchvaty I/50, I/55) – méně kamionů ve městě
- protipovodňová ochrana
- dostupnost služeb a občanského vybavení v rámci aglomerace
- rekonstrukce sokolovny na kulturně-společenské centrum
- recyklace odpadů (firmy RecGroup, Kovosteel)
- postupná obnova kanalizace, místních komunikací a chodníků (cca 50% z dotací)
- rekonstrukce náměstí – letos bude dokončena
- stabilizace bytového fondu, dostatečná nabídka obecních bytů

Slabé stránky:

- málo ploch pro rozvoj výstavby RD
- nedostatek tradičních malých obchodů (lidé nakupují v supermarketech)
- nová výstavba způsobuje rychlé sociální změny, nárůst nepřizpůsobivých občanů
- nedokončené archeologické průzkumy

Hrozby:

- nedostatek parkovacích ploch

MAS – spolupráce:

- spolupráci vidí především ve finanční pomoci malým obcím a neziskovým organizacím, nehodlá čerpat pro Staré Město

MAS – očekávání:

- výhodou je možnost přímého čerpání peněz z fondů EU, administrativní pomoc
- podmínka: kvalitní organizace činnosti MAS

Životní prostředí:

- revitalizace slepých ramen Moravy
- zlepšení dopravní situace ve městě (méně exhalací a těžké dopravy)
- odpady: svoz komunálního odpadu zajišťují Sběrné suroviny; přímo v obci sběrný dvůr, který provozuje soukromá firma Kovosteel recycling, s.r.o. (město jej nemusí financovat);

Podnikatelé:

- významné firmy:
 - C.S.O., spol. s.r.o.
 - RAY SERVICE, s.r.o.
 - Colorlak, s.r.o.
 - Panelárna St. Město, a.s.
 - REC Group, s.r.o.a další
- problém: nízké mzdy

Sociální oblast:

- nezaměstnanost: 7,5 %
- možnost prac. příležitostí: rekonverze býv. zemědělského areálu Dolina, drůbežárny
- cca 150 nepřizpůsobivých obyvatel, městská policie na vše nestačí
- 2 DPS – 18 bytů + 45 bytů (možnost umístit zde jedno či dvě lůžka - pouze manželé), jeden pokoj volný pro naléhavý případ
- plán: oprava bytového domu (18 b.j.)

Bydlení:

- 40 – 50 nových RD na Trávníkách
- 7ha areál bývalé zemědělské školy lze dle ÚP změnit na plochu pro výstavbu RD
- bytů je zde dostatek včetně zcela nových bytových domů
- prioritou je spíše výstavba rodinných domů (areál bývalého školního statku)

Obchod a služby:

- 5 x maloobchodní prodejna potravin
- nákupní centrum (Interspar, Lidl, Mountfield, Deichmann, Sportissimo, Takko, Breno, Elektro Planeo, Okay elektro, Baťa, Oresi, Jysk, Dráčik, Kik, Hecht, CCC, A-GATE, čistírna oděvů, od 1.7.2014 Hobby centrum)
- dobrá dostupnost služeb a občanského vybavení v rámci aglomerace

Školství:

- není problémem, dobrá nabídka jak ve městě, tak v rámci aglomerace; v budoucnu může být problémem nižší zájem o studium na SZŠ
- 3 x MŠ (95+75+71= 241 dětí)
- ZŠ 1.+2. stupeň (31 tříd = 680 dětí), školní družina pro děti 1.-3. tříd (150 dětí)
- ZUŠ – pobočka z Uherského Hradiště
- Středisko volného času Klubko - příspěvková organizace města Staré Město (volnočasové aktivity dětí a mládeže)
- Střední odborná škola a Gymnázium Staré Město (817 studentů)
- Domov mládeže SOŠG (159 lůžek)

Zdravotnictví:

- Zdravotní středisko v centru obce: 3 x praktický lékař pro dospělé, 3 x stomatolog, 2 x dětská lékařka, 2 x dětská stomatologie, 1 x gynekologie
- V obci mimo zdravotní středisko: 2 x praktický lékař pro dospělé, 5 x stomatolog
- Nemocnice v Uherském Hradišti - dostupnost cca 2 km
- Další odborní lékaři v Uherském Hradišti

Kultura a sport:

- Památník Velké Moravy
- nové náměstí a nové EVENT centrum
- SKC – společensko-kulturní centrum
- společenské akce: ples města (leden); košť vína (březen); košť slivovice (únor - březen); závody silničních motocyklů (květen); Oblastní soutěž ve verbuňku (květen); hody (září); Štěpánská beseda u cimbalu; a jiné
- sport: kopaná, šachy, volejbal, šerm, badminton, házená, tenis
- rybáři
- vytvořit prostor pro dokončení archeologického centra Pomoraví
- postupné dokončení nového kostela

Spolky:

- více než 30 sdružení – nejvýznamnější včelaři, zahrádkáři, rybáři
- Středisko volného času Klubko, příspěvková organizace
- Rodinné centrum Čtyřlístek
- SDH
- Orel - jednota SM
- TJ Sokol
- Český zahrádkářský svaz
- Moravský rybářský svaz
- Myslivecké sdružení
- Motosport klub
- Autoklub ČR
- Český svaz včelařů
- Staroměstská kapela
- Staroměstští šohajáci
- Dolina

- Doliňáci
- Dolinečka
- CM Bálešáci
- TJ Jiskra - fotbal
- Spolek přátel slivovice
- Klub přátel vína
- TC Staré Město
- Morigan - skupina historického šermu
- SK - (šachový klub, šermíři)

Akce:

- srazy motorkářů (5000 návštěvníků)
- Velkomoravský koncert (1000 návštěvníků)
- hody
- Den Země (6000 návštěvníků)
- verbuňk

Cestovní ruch:

- málo využitý potenciál regionu
- cyklostezky, Bažův kanál – dostat turisty do města; křižovatka cyklostezek + návaznost na železniční dopravní uzel
- lepší propagace Památníku Velké Moravy – spojeno s novým náměstím, Eventcentrum (využít práce projektového manažera)
- nové možnosti: revitalizace slepých ramen Moravy; využití mlýna, jezuitského sklepa pro CR; více využívat železnici
- ubytovací možnosti dobré - 1 hotel, 3 penziony a 3 ubytovny

Technická infrastruktura:

- doprava: potřeba R55; zajistit lepší spojení s Uherským Hradištěm; lepší využití vodní cesty (přístav) a železnice (i pro dopravu v aglomeraci)
- chybí ještě jeden most přes řeku Moravu
- chybí propojení cyklostezek přes město
- vodovod a kanalizaci a ČOV - provozuje SVK (Slovácké vodovody a kanalizace UH)
- postupné opravy kanalizace a místních komunikací

Plánování:

- územní plán: nový, rozvojové plochy převážně v zastavěné části města (využití brownfields)
- Strategický plán: z roku 2006, většina důležitých bodů splněna, což vede ke změně priorit

Hospodaření obce: rozpočet cca 170.000.000 Kč/rok, z toho investice cca 100.000.000,- Kč/rok bez potíží splácí úvěry, finanční rezervu nevytváří

TUČAPY

Datum: 8. 4. 2014

Počet obyvatel: 252

Starosta: Petr Elis

Silné stránky:

- krásná poloha obce
- nově opravený kulturní dům s nekuřáckou hospodou, náves a dětské hřiště
- nově opravený obecní úřad
- opravené kabiny na hřišti MŠ s přírodní zahradou

Slabé stránky:

- špatný stav místních komunikací a chodníků
- chybí postavit rybník
- chybí opravit cyklostezku

Hrozby:

MAS – spolupráce:

- žádná

MAS – očekávání:

- lepší přístup k dotacím
- intenzivnější výměna informací mezi starosty

Životní prostředí:

- úprava skládky – potřeba dořešit
- chráněná lokalita Koukolky
- odpady: třídění plastů a skla do kontejnerů, svoz zajišťuje OTR

Podnikatelé:

- autoservis (3 zam.)
- soukr. zemědělství (2 zam.)
- drobní podnikatelé – OSVČ
- nezaměstnanost – není v obci problém

Sociální oblast:

- sociálně slabí a nepřízpůsobiví nejsou
- DPS nemají vlastní, ani neplánují (příliš malá obec), využívají DPS v Boršicích, Uherském Hradišti, Buchlovicích

Bydlení:

- 6 obecních bytů
- výstavba RD: 4 nově postavené, 2 v přípravě, rezerva dle ÚP – 8 RD

Obchod a služby: Jednota (obec dotuje)

Školství: MŠ - Vážany; ZŠ - Polešovice; budova bývalé školy prodaná

Zdravotnictví: praktický lékař v Polešovicích

Kultura a sport:

- divadelní představení – zvou spolky do kulturního domu
- knihovna
- společenské akce: maškarní, hody s právem (obec nechala pořídit 4 nové kroje), stavění máje
- sport – cvičení matek s dětmi

Spolky:

- SDH (potřebují opravit hasičárnu)
- SK – kopaná
- včelaři (pobočka Polešovice)
- Zlobři (motorkáři)

Cestovní ruch:

- vinná cyklostezka
- ubytování – není

Technická infrastruktura:

- kanalizace, ČOV v Boršicích
- vodovod (provozuje SVAK)
- plynovod
- bezdrátový rozhlas IZS (nový)
- veřejné osvětlení – postupná rekonstrukce

Plánování:

- územní plán: z r.1997, aktualizovaný 2013, nový se připravuje
- KPÚ: připravuje se
- Strategický plán: MAS Staroměstsko

Hospodaření obce: splácení úvěrů 4.000.000 Kč do r. 2018 bez potíží, do té doby neplánují investice

ÚJEZDEC

Datum: 8. 4. 2014

Počet obyvatel: 230

Starosta: Zdeněk Gottwald

Silné stránky:

- hezká příroda, klidné prostředí
- nárůst nových obyvatel v posledních letech
- oprava kulturního domu
- opravy místních komunikací a chodníků

Slabé stránky:

- malé využívání dotačních titulů
- chybí dodělat chodníky
- chybí rekonstrukce elektroinstalací v kulturním domě
- nevyužité obecní budovy v bývalém ZD

Hrozby:

MAS – spolupráce:

- kosení luk (+Vážany)
- cyklostezka Vážany – Újezdec
- KPÚ (+Vážany)

MAS – očekávání:

- bude fungovat obdobně jako MAS Buchlovsko
- konkrétní očekávání nemá

Životní prostředí:

- odpady: třídění odpadů do kontejnerů, svoz: OTR
- výsadba oskeruší (30 stromů)

Podnikatelé:

- drobní: stolařství, autoklempířství, zednická firma (mají zaměstnance)
- soukr. zemědělci, vinaři žádní
- dojíždka za prací převážně do Uherského Hradiště, Otrokovic, Syrovína
- 20 nezaměstnaných

Sociální oblast:

- dovoz obědů z Těmic
- 2 osoby v opatrovnictví
- plán: v bývalé škole, ale není poptávka

Bydlení: projekt na výstavbu 2 b.j. ve staré škole

Obchod a služby: obchod a hospoda v kulturním domě

Školství: MŠ v Medlovicích (10 dětí); ZŠ – Osvětimany (10 – 15 dětí)

Zdravotnictví: praktický lékař v Polešovicích

Kultura a sport:

- kulturní dům, venkovní plocha pro společenské akce
- společenské akce: hodky (sv. Petr a Pavel), fašank, košt slivovice (oskeruše), slavnosti vína, vánoční zpívání
- potřeba opravit dětské hřiště

Spolky:

- myslivci
- včelaři (včetně dětí)
- SDH (potřebují nové vybavení – dodávku)
-

Cestovní ruch:

- Bzenecká vinařská cyklostezka
- ubytování - žádné

Technická infrastruktura:

- vodovod, kanalizace (stará) ve vlastnictví svazku (+ Medlov, Hostějice, Osvětimany)
- ČOV nemají a nepotřebují
- nové veřejné osvětlení
- plynovod
- veřejný rozhlas – bude se stavět v rámci IZS

Plánování:

- územní plán: z r. 2000; chtějí nový bez průmyslové zóny, s rezervou pro novou výstavbu RD
- KPÚ: nemají, byly by vhodné kvůli cestě do Vážan

Hospodaření obce: rozpočet 2.000.000 Kč/rok, bez úvěrů, vytváří finanční rezervu

VÁŽANY

Datum: 7. 4. 2014

Počet obyvatel: 430

Starosta: František Drobil

Silné stránky:

- pořádání hodů
- sport – kopaná, stolní tenis
- josefovský košt vína
- rozhledna
- rybník

Slabé stránky: nejsou významné

- chybějící polní cesta Vážany – Újezdec – zároveň důležitá cyklotrasa
- chybějící ČOV

Hrozby:

MAS – spolupráce:

- Ořechov, Újezdec, Tučapy

MAS – očekávání:

- přínosy nedovede formulovat
- očekává poradenství – jaké projekty rozvíjet

Životní prostředí:

- problém: eroze – nutná protierozní opatření, větrolamy

- jabloňový sad – dosadba původních odrůd (probíhá)
- Loučky – 18 ha luk na sečení (potřeba koupit malotraktor)
- potřeba podpory včelařství
- odpady:

Podnikatelé:

- Vinařská společnost Polešovice
- stavební firma Kaštánek
- drobní živnostníci, řemeslníci
- dojíždka za prací převážně do Uherského Hradiště

Sociální oblast:

- DPS – 9x 1+kk, 2x 2+kk ve staré škole
- plán: vybudovat startovací byty v podkroví staré školy – možnost podpory z MAS?

Bydlení: rozvojové plochy dle ÚP pro výstavbu RD je nutno napojit na tech. infrastrukturu

Obchod a služby: pošta atd. – dojíždka do Polešovic

Školství: MŠ (24 dětí, dojíždka i z Tučap); ZŠ - Polešovice

Zdravotnictví: lékař v Polešovicích

Kultura a sport:

- projekt malého Muzea řemesel (obec chce koupit historickou chalupu) – možnost podpory z MAS?
- společenské akce: oslava konce prázdnin, lampionový průvod sport: kopaná (potřeba opravit šatny), stolní tenis, volejbal, šachy
- sport - kopaná, stolní tenis
-

Spolky:

- pěvecký sbor Mužáci
- TJ Sokol – stolní tenis, kopaná
- zahrádkáři (organizují většinu společenských akcí)
- skauti

Cestovní ruch:

- rozhledna
- cyklostezky: chybí Nedakonice – Polešovice
- srub u rybníka

Technická infrastruktura:

- ČOV -

Plánování:

- územní plán: z r. 2013; průmyslová zóna, rezerva pro novou výstavbu RD
- KPÚ: od r. 2012, pomáhá při řešení protierozních opatření a údržbě krajiny
- Strategický plán: Program obnovy vesnice (Ing.arch. Hloušek 1999)

Hospodaření obce: rozpočet 3.000.000 Kč/rok, bez úvěrů, finanční rezerva 7.000.000 Kč

Zápis ze schůzky se zástupci nestátních neziskových organizací působících na území MAS Staroměstsko

Přítomni: Bc. Hana Malovaná, Ing. Jaromír Stejskal, Ing. Ludmila Vránová,
zástupci NNO dle prezenční listiny

Čas a místo konání: 14.5. 2014, MěÚ Staré Město

1. Úvod - představení MAS Staroměstsko

Bc. Hana Malovaná přítomným představila MAS Staroměstsko, seznámila je s možnostmi čerpání prostředků z EU v období 2014 - 2020 a ukázala příklady čerpání sousední MAS Buchlov v minulých letech.

2. Strategie MAS

Ing. Jaromír Stejskal seznámil přítomné s důvody proč se zpracovává strategie rozvoje MAS a její přínos pro zúčastněné. Je hotova analytická část, je třeba zpracovat návrhovou část a proto potřebujeme názory a podněty k rozvoji území MAS Staroměstsko od NNO a podnikatelských subjektů působících na území MAS.

3. Představení účastníků, řízená diskuse - co účastníci od MAS očekávají, záměry

- Kostelany (P. Duda, starosta):
 - podpora mládeže v rámci TJ Sokol
 - SDH - podpora činnosti
 - včelaři - podpora činnosti
- TJ Sokol Kostelany (J. Vávra): náměty dodá později
- o.s. Lodě a hausbóty Staré Město (Z. Klečka):
 - rozšíření počtu kotvicích míst
 - rozšíření půjčovny lodí

- spolupráce s Kovofoo
- Včelařský kroužek mládeže Újezdec (p. Strýček):
 - na obecním pozemku vybudovat arboretum a zahradní domek jak zázemí pro VKM Včelařici (spadá pod včelařský spolek Boršice), vč. napojení na ing. síť
 - možnost celoročního využití i pro zahrádkáře, konání přednášek
 - projekt je zpracovaný, předpokládané náklady 400 - 500 tis. Kč
- Junák Polešovice (D. Janík):
 - letní tábory pro 130 dětí
 - podpořit obnovu vybavení tábora (podsady, deskové hry atd.)
- Polešovice (S. Uhlíř, místostarosta):
 - TJ Polešovice sdružuje všechny místní organizované sportovce kromě fotbalistů, pořádá místní hody - potřeba podpořit nákup a obnovu krojů
 - záměr vybudovat v obecním objektu muzeum se 3 expozicemi: archeologie, vinařství, folklór
 - SDH - obnova vybavení
 - včelaři - koupit medomet
 - fotbalový klub- opravit havarijní kabiny pro mládež (v majetku městyse)
 - chovatelé - výstava drobného zvířectva
 - vinaři a zahrádkáři - obnova sklepa (je majetkem městyse), který by sloužil vinařům z Polešovic, + zařízení pro zpracování vinné révy, které by bylo zapůjčováno malým vinařům (lis, filtr a jiné)
- Folklórní sdružení Polešovice (p. Drobilová, předsedkyně):
 - potřeba nákupu a obnovy krojů
 - pořádání hodů, místních zvyků a tradic
- Český zahrádkářský svaz Ořechov (p. Andryšek):
 - podporují řadu společenských akcí v obci
 - potřebují příspěvek na nový traktor (350 - 450 tis. Kč)
 - potřeba rekonstrukce pálenice a sušárny ovoce
- Stolní tenis Ořechov - Vážany (L. Oharek):
 - chtějí podporovat kroužek pro děti
 - chtějí obnovit vánoční turnaj
 - potřebují nové stoly, jejich využití je možné i pro školu a letní tábory
 - spolupráce s Vážanami
- Středisko volného času Staré Město (pí Havlásková):
 - sdružují kroužky nejrůznějšího zaměření
 - podporují spolupráci s ostatními o.s.
 - navrhuje vybudovat přírodní hřiště a venkovní tělocvičnu
 - potřeba opravy Rodinného centra

- budování naučných stezek s interaktivními panely (připravený projekt)
- organizace akcí pro veřejnost na náměstí ve SM – chybí vybavení (např. ozvučení)
- rekonstruovat klubovnu Junáka

- Dolinečka Staré Město (A. Pluhařová):
 - doplnění a obnova krojů, jejich uložení
 - pořizování rekvizit, doprava na vystoupení, účast na festivalech
 - zajištění prostor pro zázemí souboru
 - podpora vzniku audiovizuálních propagačních materiálů (CD, DVD)
 - koordinace termínů větších akcí
 - rozšíření základny vedoucích

- Myslivci Staré Město (A. Pluhařová):
 - vybudovat naučnou stezku podél cyklostezky
 - rozšířit počty remízků a zvýšit stavy drobné zvěře
 - vybudovat větrolam (připravený projekt)
 - vybudovat rybník na Olší (připravený projekt)

- Muzejní společnost o.s. Nedakonice:
 - získat prostory pro pořádání výstav a prezentaci sbírek, vybavení mobiliářem (vitřiny, figuríny atd.)
 - podpora pořádání tematických výstav
 - organizace kurzů pro veřejnost, práce s mládeží (ruční práce, vyšívání, pletení, háčkování)

- Moravský rybářský svaz Nedakonice (J. Smělík, starosta):
 - tréninkové a školicí středisko pro děti
 - výstavba nového malého rybníku

- TJ Sokol Nedakonice (J. Smělík, starosta):
 - rekonstrukce víceúčelového hřiště
 - výstavba hřiště pro beachvolejbal

4. Závěr

Zápis ze schůzky se zástupci podnikatelů působících na území MAS Staroměstsko

Přítomni: Bc. Hana Malovaná, Ing. Jaromír Stejskal, Ing. Ludmila Vránová,
podnikatelé dle prezenční listiny

Čas a místo konání: 14.5. 2014, MěÚ Staré Město

1. Úvod - představení MAS Staroměstsko

Bc. Hana Malovaná přítomným představila MAS Staroměstsko, seznámila je s možnostmi čerpání prostředků z EU v období 2014 - 2020 a ukázala příklady

čerpání sousední MAS Buchlov v minulých letech.

2. Strategie MAS

Ing. Jaromír Stejskal seznámil přítomné s důvody proč se zpracovává strategie rozvoje MAS a její přínos pro zúčastněné. Je hotova analytická část, je třeba zpracovat návrhovou část a proto potřebujeme názory a podněty k rozvoji území MAS Staroměstsko od NNO a podnikatelských subjektů působících na území MAS.

3. Představení účastníků, řízená diskuse - co účastníci od MAS očekávají, záměry

- Tomáš Jurák, Nedakonice, vinař a sadař:
 - chce převést výrobu moštů ze severu Moravy do regionu
 - plánuje dostavět provozní halu (2-3 nová prac. místa, náklad: cca 5,0 mil. Kč
- Pavel Šoustek, Polešovice, rodinné vinařství:
 - vybavit sklepní hospodářství - lisovna
 - podpořit vybavení a činnost drobných, neregistrovaných vinařů

- p. Schestauber (?), Ořechov, farmář:
 - záměr vybudovat biofarmu se sezónní restaurací a ubytováním
 - možnost výstavby rybníku
 - hippoterapie
 - podpora sociálního podnikání
- Teodor Schotl, Vážany, provozovatel maloobchodní prodejny:
 - příspěvek na vybavení obchodu (vitríny, mrazák, atd.)
 - podpořit chov drobného skotu (kozy, ovce)

4. Závěr

SWOT analýza

Silné stránky

- kvalitní a udržovaný bytový fond
- snadná dostupnost širokého spektra služeb v souměstí Uherské Hradiště, Staré Město, Kunovice
- dobrá dostupnost souměstí Uherské Hradiště, Staré Město, Kunovice prostředky HD
- kvalitní práce s mládeží v rámci mimoškolní výchovy (sport, zájmové kroužky)
- hustá síť cyklotras a cyklostezek
- dobrý celkový vzhled obcí, kvalitní péče o veřejná prostranství
- prosperující tradiční zemědělská odvětví – vinařství, ovocnářství
- nabídka pracovních příležitostí v souměstí Uherské Hradiště, Staré Město, Kunovice
- silný vztah obyvatel k místu bydliště, dodržování místních tradic, intenzivní spolkový život
- velké množství kulturních a společenských akcí s masovou účastí místních obyvatel
- vysoká kvalita životního prostředí
- fungující MAS se silnou podporou obcí

Slabé stránky

- chybějící základní síť obchodů a služeb v malých obcích
- chybějící silnice R55
- špatný stav místních komunikací a chodníků
- chybějící kanalizace a ČOV
- průměrná mzda nedosahuje krajského ani celorepublikového průměru
- malý počet prosperujících firem mimo Staré Město
- malá nabídka ubytovacích služeb
- chybějící komplexní pozemkové úpravy
- chybějící protierozní opatření

Příležitosti

- dostatek rozvojových ploch pro výstavbu nových RD
- vzájemná spolupráce mateřských, základních a středních škol na území MAS, jejich spolupráce s podnikateli a zájmovými sdruženími
- nabídka vzdělávacích programů pro dospělé

- lepší využití železniční dopravy v rámci regionu
- využívání zkrácených úvazků, zejména pro matky s dětmi
- lepší využití cyklostezek nejen pro turistiku, ale také pro pravidelnou dojíždku do škol a za prací
- využití Baťova kanálu pro rozvoj cestovního ruchu
- rozmanitá nabídka podnikatelských příležitostí v regionu
- podpora rozvoje tradičních živností a řemesel v regionu
- revitalizace brownfields (především ve Starém Městě)
- nevyužitý potenciál cestovního ruchu (agroturistika, místní zvyky a tradice, Velká Morava)
- budování DPS
- výstavba startovacích bytů pro mladé rodiny
- účast kulturních a zájmových organizací na propagaci regionu
- spolupráce při organizování kulturních a společenských akcí
- revitalizace slepých ramen Moravy
- podpora zejména menších obcí regionu ze strany MAS (meziobecní spolupráce, výměna informací, administrativní podpora)
- lepší přístup obcí, podnikatelů a neziskových organizací k dotačním titulům

Ohrožení

- odliv mladých a vzdělaných obyvatel do bohatších regionů
- úbytek žáků způsobí zánik menších ZŠ
- nedostatečný rozvoj obecní infrastruktury odradí zájemce o bydlení v regionu
- nezájem podnikatelů o rozvoj firem v regionu
- malá propagace regionu jako turistické destinace
- nedostatečná nabídka služeb pro seniory v místě bydliště
- nárůst počtu sociálně slabých a nepřizpůsobivých obyvatel
- velké množství a roztržitost kulturních a společenských akcí může vést k jejich postupnému úpadku
- nedostatek finančních prostředků pro činnost neziskových organizací
- nedostatek dotačních prostředků a prostředků na spolufinancování projektů MAS