

Strategie komunitně vedeného místního rozvoje MAS Staroměstsko pro programové období 2014 – 2020



Zpracovatel:

MAS Staroměstsko, z.s.

Zpracovatelský tým:

Hana Malovaná

Ludmila Vránová

Jaromír Stejskal

Vladimíra Labounková

Stanislava Vašková

Obsah

Úvod.....	6
1. Základní informace o MAS	7
1.1 Vymezení území MAS	7
1.2 Identifikace právnické osoby.....	8
1.3 Orgány MAS.....	9
1.4 Historie MAS.....	9
1.5 Zkušenosti s rozvojem území	9
1.6 Definování odpovědností za realizaci.....	10
1.7 Popis zapojení veřejnosti a partnerů do přípravy SCLLD.....	11
2. Analytická část.....	14
2.1 Charakteristika území MAS Staroměstsko, z.s.	14
2.1.1 Životní prostředí	14
2.1.2 Obyvatelstvo.....	26
2.1.3 Bydlení	34
2.1.4 Místní ekonomika.....	36
2.1.5 Občanská vybavenost.....	43
2.1.6 Technická infrastruktura	47
2.1.7 Rekreace a cestovní ruch.....	59
2.1.8 Život v obci	73
2.1.9 Trh práce	76
2.2 SWOT analýza.....	87
2.3 Analýza problémů a potřeb.....	89
2.3.1 Životní prostředí	89
2.3.2 Obyvatelstvo.....	90
2.3.3 Bydlení	90
2.3.4 Místní ekonomika.....	91

2.3.5	Občanská vybavenost	92
2.3.6	Technická infrastruktura	93
2.3.7	Rekreace a cestovní ruch	94
2.3.8	Život v obci	95
2.3.9	Trh práce	96
3.	Strategická část	99
3.1	VIZE a MISE	101
3.1.1	VIZE	101
3.1.2	MISE	102
3.2	Cíle a opatření	102
3.2.1	Strategické cíle	102
3.2.2	Priority, cíle a opatření	105
3.3	Schéma strategické části MAS Staroměstsko	123
3.4	Popis integrovaných a inovativních rysů strategie	128
3.4.1	Popis integrovaného přístupu napříč programovými rámci	129
3.5	Vazby na jiné strategické dokumenty	132
3.6	Akční plán – programové rámce	135
3.6.1	Programový rámec IROP	136
3.6.2	Programový rámec PRV	141
3.6.3	Programový rámec OPZ	148
3.7	Vazby na horizontální témata	158
4.	Implementační část	162
4.1	Popis řízení včetně řídicí a realizační struktury MAS	165
4.1.1	Místní akční skupina	165
4.1.2	Územní působnost	166
4.1.3	Organizační struktura MAS	166
4.1.4	Kancelář MAS	172

4.2	Popis administrativních postupů pro vyhlášení výzev MAS, hodnocení a výběr projektů.....	173
4.2.1	Vyhlašování výzev MAS	173
4.2.2	Příjem žádostí a jejich kontrola.....	174
4.2.3	Hodnocení a výběr projektů	175
4.3	Popis spolupráce mezi MAS na národní a mezinárodní úrovni a přeshraniční spolupráce.....	179
4.4	Popis animačních aktivit.....	181
4.5	Popis opatření pro řízení a sledování strategie	182
4.5.1	Monitoring.....	182
4.5.2	Evaluace	183
5.	Seznam tabulek	185
6.	Seznam grafů	187
7.	Seznam obrázků	187
8.	Seznam příloh	188

Úvod

Strategie komunitně vedeného místního rozvoje (SCLLD) je celkovou střednědobou strategií, která vychází ze záměrů dlouhodobého udržitelného rozvoje území a je součástí Komunitně vedeného místního rozvoje. Jde o ucelený rozvojový dokument vztahující se na území působnosti MAS. SCLLD území MAS především vyhodnocuje problémy a potenciál regionu a navrhuje jeho další rozvoj pomocí konkrétních opatření. Strategie má analytickou, strategickou a implementační část.

Při zpracovávání SCLLD na území MAS Staroměstsko bylo postupováno tak, aby byly dodrženy následující principy:

- SCLLD byla zpracovávána transparentně a se znalostí místní situace.
- Byl uplatňován princip „zdola – nahoru“, do přípravy byly aktivně zapojeny okruhy místních aktérů, zainteresovaných stran, reprezentantů zájmových skupin a sektorů.
- Území MAS je tvořeno obcemi i městem, což znamená propojení a partnerství venkovského prostoru a města.
- Do přípravy strategie byla zapojena veřejnost i experti na zpracování strategie a facilitaci.
- SCLLD je zaměřena na řešení konkrétních problémů dlouhodobého rozvoje území.
- SCLLD zohledňuje existující strategie na různých úrovních.

Při zpracovávání SCLLD na území MAS Staroměstsko, z.s. byl kladen důraz na Komunitně vedený místní rozvoj. Do přípravy byly zapojeny veškeré složky komunitně vedeného místního rozvoje (zástupci veřejné správy, podnikatelé, spolky i občané). Všichni ti měli možnost se účastnit setkávání a veřejných projednání jednotlivých částí a podílet se tak na tvorbě strategie.

1. Základní informace o MAS

Místní akční skupina Staroměstsko je občanské sdružení, které bylo zaregistrováno ministerstvem vnitra ČR dne 17. 10. 2012 pod čj. VS/1-1/90500/12-R Ustavující Valná hromada se konala 26. 9. 2012 a zúčastnilo se 19 členů. Hlavním cílem vzniku sdružení bylo nastartovat spolupráci všech zúčastněných subjektů. K 31. 12. 2015 má spolek MAS Staroměstsko 24 členů: 9 členů zastupuje veřejnou správu a samosprávu, 7 členů jsou zástupci soukromého podnikatelského sektoru, 7 členů jsou zástupci nestátních neziskových organizací a 1 člen je fyzická osoba.

Místní akční skupina Staroměstsko je otevřeným partnerstvím, každý aktivní subjekt či osoba působící na území MAS má možnost zapojit se do fungování spolku. Sdružení bylo založeno jako jeden z nástrojů trvale udržitelného rozvoje území Staroměstska. Cílem sdružení je podílet se na harmonickém rozvoji regionu pomocí aktivního partnerství veřejného a soukromého sektoru v intencích programu LEADER.

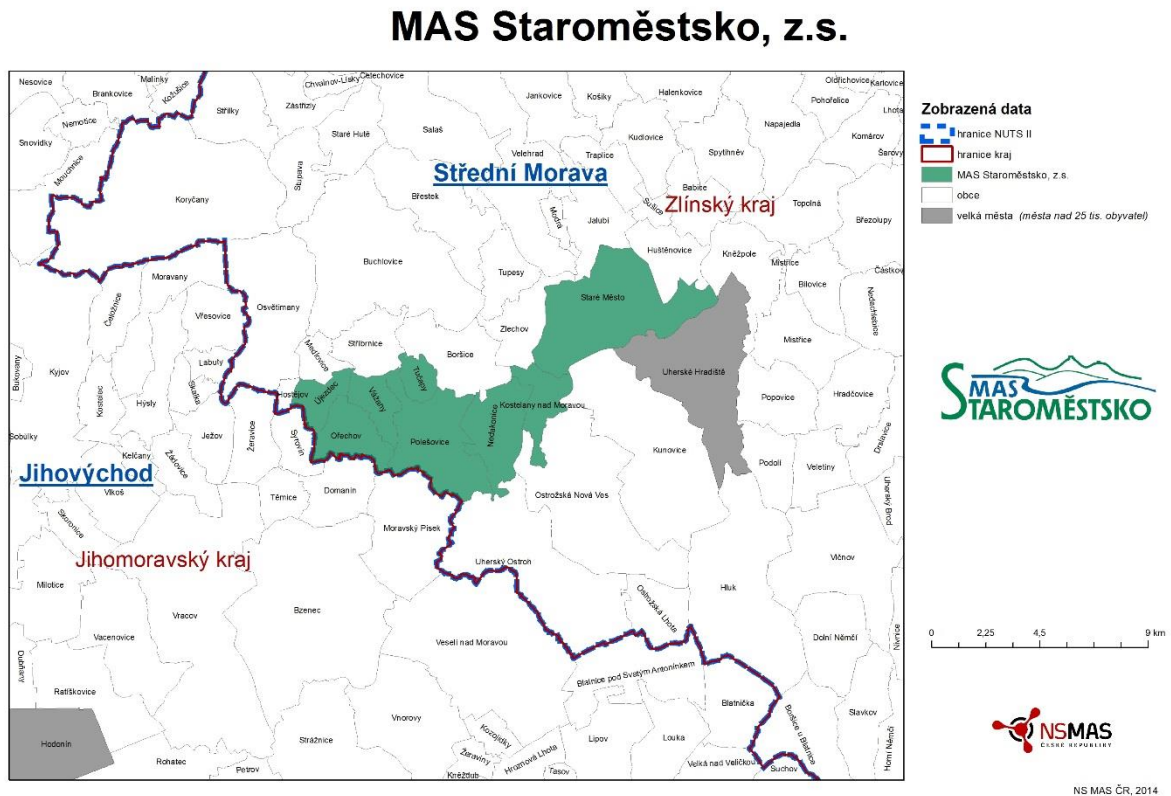
Obce MAS Staroměstsko se nachází v jihozápadní části okresu Uherské Hradiště v těsné blízkosti okresního města Uherské Hradiště, které je rovněž hlavním správním střediskem, střediskem obchodu a pracovních příležitostí pro zájmové území. Okres Uherské Hradiště patří do Zlínského kraje, který spolu s Olomouckým krajem tvoří jednotku NUTS II Střední Morava.

1.1 Vymezení území MAS

MAS Staroměstsko působí na území 8 obcí:

Kostelany nad Moravou, Nedakonice, Ořechov, Polešovice, Staré Město, Tučapy, Újezdec, Vážany, z nichž Staré Město má statut města, Polešovice městys a ostatní mají statut obce. Celková rozloha území MAS Staroměstsko činí 6 254 ha, hustota zalidnění je 208,3 ob/km². Počet obyvatel na území MAS Staroměstsko bylo k 31.12.2014 13 027 obyvatel

Obr. 1 Územní působnost MAS Staroměstsko, z.s.



1.2 Identifikace právnické osoby

Název právnické osoby: MAS Staroměstsko, z.s.

Sídlo právnické osoby: náměstí Hrdinů 100, 686 03 Staré Město

IČ: 227 07 441

Právní forma: zapsaný spolek

Společnost vznikla 17. 10. 2012 registrací u Ministerstva vnitra ČR jako občanské sdružení. Od 1. 1. 2014 je zapsána ve spolkovém rejstříku jako Spolek pod Spisovou značkou L16922 vedenou u Krajského soudu v Brně.

1.3 Orgány MAS

MAS Staroměstsko, z.s. má tyto orgány:

- Valná hromada – nejvyšší orgán
- Předseda – individuální statutární orgán
- Programový výbor – rozhodovací orgán
- Výběrová komise – výběrový orgán
- Kontrolní a revizní komise – kontrolní orgán

1.4 Historie MAS

Místní akční skupina Staroměstsko bylo zaregistrováno Ministerstvem vnitra ČR dne 17. 10. 2012 pod čj. VS/1-1/90500/12-R jako občanské sdružení. Sdružení bylo založeno jako jeden z nástrojů trvale udržitelného rozvoje území Staroměstska. Cílem spolku bylo se podílet na harmonickém rozvoji regionu pomocí aktivního partnerství veřejného a soukromého sektoru metodou LEADER.

Ustavující Valná hromada se konala 26. 9. 2012 a zúčastnilo se 18 členů. Hlavním cílem vzniku sdružení bylo nastartovat spolupráci všech zúčastněných subjektů. V roce 2013 přibyl další člen sdružení a od 1. 1. 2014 další dva členové. Od 1. 1. 2014 vlivem legislativních změn občanské sdružení změnilo právní subjektivitu a stalo se zapsaným spolkem, který měl k tomu dni 21 členů. K 31. 12. 2015 má MAS Staroměstsko, z. s. 24 členů: 9 členů zastupuje veřejnou správu a samosprávu, 7 členů jsou zástupci soukromého sektoru a 7 členů jsou zástupci nestátních neziskových organizací a 1 člen je soukromá osoba.

MAS Staroměstsko, z.s. je otevřeným partnerstvím, každý aktivní subjekt či osoba působící na území MAS má možnost zapojit se do fungování spolku.

1.5 Zkušenosti s rozvojem území

Vzhledem k tomu, že MAS Staroměstsko vzniklo až v roce 2012 a nebylo součástí programového období 2007 – 2013 jako realizátor Osy IV Leader Programu rozvoje venkova, tudíž nemá zkušenosti s čerpáním a realizací rozvojové strategie. I tak byla snaha získat zkušenosti a to prostřednictvím projektu Získávání dovedností, animace a provádění

z Programu rozvoje venkova, opatření III. 4.1., kde součástí aktivity byla i tzv. „Tréninková výzva“, kde si aktéři v území vyzkoušeli proces od vyhlášení výzvy, výběr projektů, přes realizaci až po vyhodnocení.

Projekt byl také zaměřen na kvalitní přípravu podkladů strategie komunitně vedeného místního rozvoje (SCLLD) a na poradenství a služby spojené s jejich tvorbou. Součástí projektu bylo i navázání partnerství s MAS podpořenou v minulém programovém období. V případě MAS Staroměstsko to byla MAS Buchlov.

Další zkušenosti MAS získala jako partner projektu spolupráce nazvaného MAS MEZI SEBOU, který byl realizován od září 2014 do června 2015 v rámci opatření IV.2.1 Realizace projektů spolupráce Programu rozvoje venkova ČR. Do tohoto projektu se dále zapojily 4 místní akční skupiny ze Zlínského kraje a to: MAS Hornolidečska, z.s., MAS Buchlov, z.s., MAS Východní Slovácko, z.s. a MAS Jižní Haná, o.p.s. Hlavním cílem projektu bylo podpořit spolupráci mezi všemi partnery projektu a to formou přenosu zkušeností, přenosu systémových nastavení řízení MAS a uplatňování principů LEADER (CLLD). Výstupem projektu byla metodika "Uplatňování principu LEADER".

Partnerství s ostatními MAS

MAS Staroměstsko od počátku své existence navázala spolupráci s MAS Buchlov, která byla podpořena už v minulém období. Dále spolupracuje i s MAS Hornolidečska a MAS Východní Slovácko (podpořeny v minulém období) a se dvěma novými místními akčními skupinami - MAS Jižní Haná a MAS Bojkovska.

1.6 Definování odpovědností za realizaci

Za zpracování strategie komunitně vedeného místního rozvoje (SCLLD) je odpovědný programový výbor MAS Staroměstsko, z.s.

- Předseda programového výboru: **Město Staré Město (zástupce Josef Bazala)**

Za monitoring a hodnocení SCLLD zodpovídá Kontrolní a revizní komise MAS Staroměstsko, z.s.

- Předseda Kontrolní a revizní komise: **Šoustek Martin**

Za evidenci projektů realizovaných na území je zodpovědná kancelář MAS vedená vedoucím pracovníkem pro realizaci SCLLD.

- Vedoucí pracovník pro realizaci SCLLD: **Bc. Hana Malovaná**

Schválení SCLLD je, dle metodického pokynu pro využití integrovaných nástrojů v programovém období 2014 – 2020, v kompetenci valné hromady MAS.

1.7 Popis zapojení veřejnosti a partnerů do přípravy SCLLD

Do vzniku Strategie komunitně vedeného místního rozvoje pro území MAS Staroměstsko byla zapojena i veřejnost a bylo využito místní partnerství. Jedná se o aplikaci metody komunitně vedeného místního rozvoje, kdy jsou zapojováni do procesu plánování a vzniku SCLLD partneři na místní úrovni, včetně občanské společnosti a místních ekonomických subjektů. Následně také budou zapojeni i do vlastní realizace rozvoje území. Dochází tak k zjištění skutečných místních potřeb a potenciálu území, vytváření nových postupů, implementaci zjištěného do praxe a k celkovému posílení místní kapacity pro rozvoj území. Participativní metoda zpracování strategie umožňuje využití více různých pohledů na danou problematiku, dává prostor pro nalezení tradičních i inovativních řešení, která jsou stabilní a přínosná pro rozvoj území. Účastníci komunitního projednávání mají prostor pro vyjádření vlastní iniciativy a uplatnění vlastních názorů, tím je podpořena jejich motivace pro následnou realizaci strategie, jsou tak vytvářeny i podmínky pro další spolupráci a rozvojové snahy na území MAS Staroměstsko.

Při procesu zpracovávání strategie prostřednictvím metody komunitně vedeného místního rozvoje byly uplatněny nejrůznější metody zapojení veřejnosti, konkrétně se jednalo o workshopy, možnost připomínkování rozpracované verze SCLLD, dotazníkové šetření, setkávání starostů a partnerů MAS, mapování absorpční kapacity území apod.

První fáze přípravy strategie zahrnovala prvotní komunikaci se starosty o přípravě nového programového období a tvorbě nové komunitně vedené strategie. Při této příležitosti zaměstnanci MAS při jednáních se starosty se bavili o připravovaných projektech a budoucích potřebách obce. Současně zaměstnanci MAS studovali relevantní strategie.

V další fázi přípravy strategie byl vytvořen dotazník pro občany obcí MAS, který měl zjistit preference respondentů v další etapě rozvoje území MAS Staroměstsko. Tento dotazník byl vyplňován v průběhu roků 2013, 2014 a vyplnilo ho 529 respondentů. Dotazníkem bylo osloveno celé území MAS. V některých obcích probíhala distribuce dotazníků s pomocí starostů do schránek obyvatel či jejich umístění do veřejných prostor nebo na další místa setkávání se. Volně byl k dispozici i v kanceláři MAS Staroměstsko, kde se pro něj mohl kdokoliv z regionu zastavit. Dotazník se zaměřoval na témata hodnocení úrovně regionu MAS – dostupnost kulturního vyžití, kvalita základních a mateřských škol, bydlení, nabídka pracovních příležitostí, životní prostředí, infrastruktura, cestovní ruch aj. Dále se dotazník zabýval oblastmi, do kterých by se mělo nejvíce investovat. Vyhodnocení dotazníků je dostupné na stránkách <http://www.mas-staromestsko.cz/komunitne-vedeny-mistni-rozvoj>.

Během doby, kdy v území MAS probíhalo dotazníkové šetření, organizovala MAS Staroměstsko komunitní projednávání v obcích. První projednávání se uskutečnilo v rámci projektu „MASka Staroměstsko v srdci Slovácka“, v rámci něhož MAS Staroměstsko získávala zkušenosti a dovednosti za účelem vytvoření aktivního místního partnerství zabývajícího se udržitelným rozvojem, jelikož MAS Staroměstsko nepatřila k podpořeným MAS v programovém období 2007 - 2013. Na komunitní projednání byli vždy pozváni zástupci veřejnosti. Informování o konání události bylo vždy zveřejněno na stránkách MAS. Na šíření informací o komunitních projednáních v jednotlivých obcích se podíleli i členové MAS. Komunitní projednání se odehrávala po celém regionu (zápisy z projednávání, fotografie jsou zveřejněny na webových stránkách www.mas-staromestsko.cz).

V průběhu roku 2013 - 2015 sbírala MAS statistická data do analytické části strategie. Data byla sbírána například od Českého statistického úřadu, ministerstev, Zlínského kraje a dalších oficiálních zdrojů. Část dat byla získána i od obcí a starostů na základě faktických jevů v obci. V průběhu sběru dat MAS tvořila analytickou část. Části analytických dat, které již byly hotové, prezentovala při setkáních partnerů MAS na veřejnosti. V roce 2015 byly připravovány i mapové podklady do strategie, které jasně prezentovaly výstupy z území.

Dále proběhlo několik setkání i s ostatními okolními MAS a podnětnými diskuzemi se staly také velkým přínosem při tvorbě strategie komunitně vedeného místního rozvoje. V pokročilejší fázi přípravy strategie v roce 2016 byly naplánovány setkání s veřejností - pro veřejný sektor a pro soukromý sektor. Na těchto setkáních vznikaly připomínky, které byly

vždy po setkáních zapracovány do strategie. V poslední fázi připomínkování strategie byla zástupcům partnerů MAS zaslána pracovní verze, kdy její členové měli týden na pročtení a následné připomínkování.

2. Analytická část

2.1 Charakteristika území MAS Staroměstsko, z.s.

Obce MAS Staroměstsko, z.s. leží ve Zlínském kraji, okresu Uherské Hradiště, ORP Uherské Hradiště. Výměra území MAS Staroměstsko, z.s je 6254 ha a počet obyvatel k 31. 12. 2014 činil 13 027 obyvatel. Hustota osídlení je 208,3 obyvatel na km².

Tabulka 1 Vývoj počtu obyvatel a hustoty obyvatel 2002-2014

Rok	Počet obyvatel k 31.12.	Hustota (obyv./ km2)
2002	12608	201,6
2003	12599	201,5
2004	12626	201,9
2005	12700	203,1
2006	12739	203,7
2007	12886	206,0
2008	12972	207,4
2009	12938	206,9
2010	12969	207,4
2011	12010	192,0
2012	13016	208,1
2013	13014	208,1
2014	13027	208,3

Zdroj: ČSÚ, Databáze demografických údajů

2.1.1 Životní prostředí

Životní prostředí ovlivňuje velkou měrou život ve městě i na venkově. Venkov je ale obecně charakteristický vyšší kvalitou životního prostředí, proto se spousta obyvatel z měst stěhuje za lepším životním prostředím na venkov. Ochrana přírody, krajiny, vod, půd, zlepšení kvality ovzduší či zlepšení odpadového hospodářství se tak jeví jako dobré investice do budoucna, což s sebou jistě přináší jednak lepší život místních obyvatel, ale také vyšší příliv obyvatel z měst.

Území MAS Staroměstsko, z.s. je přírodně poměrně rozmanité. Je tvořeno údolní nivou řeky Moravy se slepými rameny, druhou část potom tvoří podhůří Chřibů.

Akumulační rovina podél řek Moravy je tvořena čtvrtohorními usazeninami. Charakteristický je výskyt četných meandrů a mrtvých ramen. Uprostřed vystupují nízké terasy převáté v přesypy (tzv. hrúdy).

Převážná část podhůří Chřibů je po odlesnění, které proběhlo v dávné minulosti zorněna a převládají zde pole, navazující na louky a lesy. Velkou část území tvoří typ lužních porostů niv a vlhkých snížení podél vodních toků a typ stepní a kulturní krajiny v oblasti černoze a spraší v teplé klimatické oblasti. Ostrůvkovitě se vyskytuje lesní krajina.

Údolní široká niva řeky Moravy je z přírodovědného hlediska významným biotopem. V minulosti meandrovala řeka Moravy v okolí St. Města, Kostelany nad Moravou a Polešovic, vyskytovaly se mnohá slepá ramena, s bohatou březní vegetací, nivní louky a lužní lesy. Později byl tok Moravy zregulován a vznikl biotop sezónně zaplavovaných luk. Některé z těchto luk byly po vysušení postupně zorňovány.

Produkční potenciál půd je ve velké části území nadprůměrný ve vztahu k ČR. Limitujícími přírodními faktory území je zejména podpovrchová hladina podzemní vody a možnost záplav.

Zvláště chráněná území

Na území MAS Staroměstsko, z.s. se nenacházejí žádná velkoplošná zvláště chráněná území. Nezasahuje sem žádná chráněná krajinná oblast - CHKO, přestože v rámci Zlínského kraje zaujímají CHKO 30% území.

Na území MAS rovněž nezasahuje území žádného přírodního parku, nenachází se zde památková rezervace ani památková zóna.

Nenalezneme zde žádné národní přírodní památky, ani národní přírodní rezervace.

V území MAS Staroměstsko, z.s. se vyskytují tato maloplošná zvláště chráněná území:

Přírodní rezervace Kolébky – jedná se o lužní les s přechodovými společenstvy mezi měkkým a tvrdým luhem a soustavou slepých ramen a tůní. Jedná se zde o ochranu lesního typu jilmového luhu s trvalými vodními plochami aperiodickými tůněmi. Celková výměra je 95,86 ha. Nachází se asi 1 km jižně od obce Nedakonice, v katastrálním území obcí Nedakonice, Polešovice a Uherský Ostroh. Vyhlášena byla v roce 1998. V roce 2003 byla na území přírodní rezervace Kolébky provedena rozsáhlá revitalizace slepých ramen a tůní.

Přírodní rezervace Kolébky se nachází na území Evropsky významné lokality Nedakonický les (popis viz níže).

Přírodní památka Tůň u Kostelan – jedná se o slepé rameno řeky Moravy s významným mokřadem, ve kterém se nachází jedna z posledních lokalit kotvice plovoucí (Trapanatans) na Uherskohradištsku. Nachází se jihovýchodně od obce Kostelany v její bezprostřední blízkosti. Vyhlášena byla v roce 1997 a má celkovou výměru 1,1998 ha. Rameno vzniklo při regulaci řeky Moravy ve dvacátých letech 20. století. Přírodní památka Tůň u Kostelan se nachází na území Evropsky významné lokality Nedakonický les (popis viz níže).

Přírodní památka Koukolky - představuje ojedinělou enklávu lučních porostů xerothermní vegetace s vzácnými a chráněnými druhy rostlin a s teplomilnou flórou a faunou. Nachází se ve Vážanské vrchovině, v podcelku Kyjovské pahorkatiny, severozápadně od obce Tučapy. Byla vyhlášena v roce 2002 a má celkovou výměru 1,3615 ha. Vzhledem k malé rozloze je lokalita velmi ohrožená zejména zemědělskou činností v okolí a sukcesními procesy. V roce 2002 bylo území zbaveno části náletových dřevin a stařiny a bylo obnoveno pravidelné kosení, které by bylo do budoucna vhodné doplnit vypásáním ovce a kozami.

Přírodní památka Čerták je zároveň Evropsky významnou lokalitou a je popsán níže v kapitole Natura 2000.

Natura 2000

Natura 2000 je soustava chráněných území, kterou společně vytváří členské státy Evropské unie podle jednotných, přesně stanovených kritérií. Je určena k ochraně nejvzácnějších a nejvíce ohrožených druhů živočichů, rostlin a nejvzácnějších přírodních stanovišť na území Evropské unie v jejich biologické rozmanitosti. Jedná se o druhy nejvíce ohrožené, vzácné či omezené svým výskytem jen na určitém území.

Soustava Natura 2000 sestává ze dvou typů chráněných území:

- **ptačích oblastí** (na území ČR je jich celkem 41) a
- **evropsky významných lokalit**. Evropsky významné lokality jsou shrnuty do tzv. národního seznamu, který je jako celek schválen vládou a publikován v podobě jejího nařízení pod č. 318/2013 Sb. Celkem je na území ČR 1075 lokalit. Národní seznam je členěn do dvou částí podle tzv. biogeografických oblastí, do nichž ČR zasahuje:

panonské (pokrývající převážnou část Jihomoravského a část Zlínského kraje) a kontinentální (96 % území ČR).

Ptačí oblasti

Území MAS Staroměstsko, z.s. nezasahuje do žádné Ptačí oblasti Natura.

Evropsky významné lokality NATURA nacházející se na území MAS Staroměstsko spadají do biogeografické oblasti Panonské.

- **Evropsky významná lokalita - Nedakonický les** - jedná se o rozsáhlý lesní komplex v širokém údolí řeky Moravy, lokalizovaný mezi městy Uherské Hradiště a Uherský Ostroh v katastrálních územích obcí Kostelany nad Moravou, Kunovice u Uherského Hradiště, Nedakonice, Ostrožská Nová Ves, Polešovice, Staré Město u Uherského Hradiště, Uherský Ostroh z kraje Zlínského a Moravský Písek z kraje Jihomoravského. Je významnou lokalitou vegetace evropských mokřadů, stanovištěm mnoha chráněných nebo ohrožených rostlinných a živočišných druhů. Z fauny je zvláště hodnocený výskyt evropsky významného druhu ryby hořavky duhové (*Rhodeussericeusamarus*). Existence hořavky duhové je závislá na výskytu sladkovodních mlžů, na něž se vztahuje ochrana. Lokalita může být využívána k šetrnému rybářskému hospodaření s vytvořením opatření k zamezení znečištění a otravám vody.
- **Evropsky významná lokalita Insel:** jedná se o staré rameno řeky Moravy v nivě Moravy, v katastrálním území obce Nedakonice, asi 1,3 km jižně od obce. Významný je v této lokalitě zejména výskyt populace vzácné ryby hořavky duhové (*Rhodeussericeusamarus*), která patří v EU k nejohroženějším druhům.
- **Evropsky významná lokalita Čert'ák** - staré rameno řeky Moravy 0,8 km jihozápadně od Starého Města u Uherského Hradiště na okraji Nedakonického lesa, který je rovněž evropsky významnou lokalitou. Lokalita je významná zejména výskytem populace vzácné ryby hořavky duhové (*Rhodeussericeusamarus*), která patří v EU k nejohroženějším druhům.

Ekologická stabilita krajiny

Územní systém ekologické stability krajiny (ÚSES) je vzájemně propojený soubor přirozených i pozměněných, avšak přírodě blízkých ekosystémů, které udržují přírodní rovnováhu. ÚSES je nástrojem ochrany přírody. Vymezuje se v plánu systému ekologické stability a je jedním z limitů využití území při provádění pozemkových úprav, zpracování územně plánovací dokumentace, lesnických, vodohospodářských a jiných dokumentů.

Skladebnými částmi ÚSES jsou biocentra, biokoridory a interakční prvky.

Řešené území MAS Staroměstsko, z.s. je rozděleno z hlediska stupně ekologické stability na severozápadní část, která je zemědělsky významně využívaná jako orná půda, podhůří Chřibů a jižní a východní část tvořenou přírodní lužní krajinou. Koeficient ekologické stability je nejvyšší v jižní a jihovýchodní části území v oblasti nivy řeky Moravy a nejnižší v severní části území, v částech s vysokým zastoupením orné půdy.

Kostra ekologické stability mikroregionu je tvořena především **významnými krajinnými prvky** ze zákona (registrovaný není žádný) jako jsou mokřady, vodní toky a lesní porosty.

Z hlediska zabezpečení žádoucí funkčnosti biokoridorů pro migraci rostlin a živočichů budování ÚSES úzce souvisí s pozemkovými úpravami, lesními hospodářskými plány a revitalizací krajiny a říčních systémů. Protože **úroveň ekologické stability krajiny území MAS je nedostatečná, je její zvýšení jedním ze základních úkolů** budoucích období (s předpokládanými pozitivními dopady na řešení problematiky zátopových oblastí a erozního ohrožení zemědělských půd).

Kvalita životního prostředí

Celé území s výjimkou západní části Tučap, větší severní části Újezdce, převážné části Vážan a malé části na severu Ořechova spadá do oblasti poměrně velmi znečištěného území. Životní prostředí v převážné části území lze hodnotit jako zhoršené, horší průměr až špatné.

Přitom se na území MAS Staroměstsko, z.s. až na Staré město, téměř nevyskytují zdroje znečištění z průmyslové výroby, ani ze zemědělství. V některých lokalitách je významnější znečištění z dopravy.

Co se týká vodních toků řeky Moravy a jejího přítoku Olšavy patří oba tyto toky ve sledovaných úsecích do 3. stupně znečištění vody, pětistupňové stupnice se stupni - neznečištěná, mírně znečištěná, znečištěná, silně znečištěná a velmi silně znečištěná voda. Tato základní klasifikace je souhrnem hodnocení BSK₅, CHSKCr, N-NH₄⁺, N-NO₃⁻, Pcelk. a saprobní index makrozoobentosu.

Jestliže porovnáme čistotu vody v Moravě a Olšavě v letech 2012 a v roce 2002, je patrné, že došlo k poměrně významnému zlepšení situace v kvalitě vody u sledovaných úseků. V roce 2002 byl tok řeky Olšavy a úsek toku řeky Moravy téměř až po soutok s Olšavou v kategorii velmi silně znečištěné vody, tedy v nejvyšším stupni znečištění v ČR. Tok řeky Moravy pod soutokem s Olšavou byl hodnocen potom jako silně znečištěná voda.

Ke zlepšení situace došlo v důsledku snižování znečištění vypouštěných vod z bodových i plošných zdrojů.

Z hlediska podpory je třeba se zaměřit na ochranu půdního fondu, jelikož kvalitní půda a hospodaření na ní tvoří základ pro tradiční pěstování plodin a chov zvířat, jež se jeví jako charakteristické rysy venkovského způsobu života. Tento venkovský ráz je zde potřeba zachovat a zabránit zbytečnému zastavování ploch ZPF.

Problémy střetů záměrů v ÚPD s limity využití území a záměrů navzájem

Všechny problémy k řešení v ÚPD, vyplývající se střetů záměrů s limity využití území na území MAS Staroměstsko, z.s. se nacházejí v katastrálním území Staré Město. Jedná se o tyto střety:

- Návrh koridoru elektrického vedení VVN prochází záplavovým územím Q100
- Návrh koridoru rychlostní silnice prochází zastavěným územím
- Výhled koridoru vodní cesty prochází evropsky významnou lokalitou NATURA 2000
- Výhled koridoru vodní cesty prochází zastavěným územím

Problémy k řešení v ÚPD, vyplývající se vzájemných střetů záměrů na území MAS Staroměstsko, z.s. se nacházejí v katastrálním území Staré Město a Nedakonice. Jedná se o tyto střety:

- Rezerva koridoru vodní cesty křížuje nadregionální biokoridor – Staré Město
- Rezerva koridoru vodní cesty křížuje nadregionální biokoridor - Nedakonice

Využití půdy

Ze zemědělské půdy převažuje na území MAS orná půda, vyskytují se tu však i vinice, (Polešovice, Újezdec, Ořechov a Vážany) a sady (Nedakonice, Tučapy, Ořechov). Veškerá tato půda je obhospodařována soukromníky. Nachází se zde ale zároveň malé lesní plochy (Polešovice, Vážany, Nedakonice), které nabízí možnost využití pro zvyšování environmentálních a společenských funkcí lesa. Velmi důležitá je i údržba a obnova zeleně v obcích. Podpora udržování lesních ploch, luk, travních porostů a jiných krajinných prvků včetně zeleně v obcích napomáhá zachování přírodního charakteru území. Tvoří tak dobrý základ pro kvalitní život obyvatel v území.

Tabulka 2 Využití půdy v ha – rok 2008

Obec název	Celková výměra	Orná půda	Chmelnice	Vinice	Zahrady	Ovocné sady	Trvalé travní porosty	Zemědělská půda	Lesní pozemky	Vodní plochy	Zastavěné plochy a nádvoří	Ostatní plochy	Nezemě dělská půda
Staré Město	2 083	1 465	0	16	51	8	35	1 575	5	87	99	317	508
Kostelany nad Moravou	470	295	0	0	13	0	20	328	80	24	13	25	142
Nedakonice	840	564	0	0	23	75	0	663	5	37	26	79	178

Strategie komunitně vedeného místního rozvoje MAS Staroměstsko pro programové období 2014 – 2020

Ořechov	594	299	0	119	15	37	11	482	51	3	11	47	112
Polešovice	1 307	800	0	189	37	0	5	1 031	123	14	31	107	276
Tučapy	245	140	0	0	11	31	37	219	0	0	6	21	26
Újezdec	341	221	0	36	13	4	17	291	5	0	7	37	49
Vážany	372	224	0	23	14	5	39	305	28	1	9	29	67
MAS Staroměstsko, z.s.	6 252	4 009	0	384	178	160	163	4 894	327	165	203	663	1 358

Zdroj: ČSÚ

Tabulka 3 Využití půdy v ha – rok 2012

Obec název	Celková výměra	Orná půda	Chmelnice	Vinice	Zahrady	Ovocné sady	Trvalé travní porosty	Zemědělská půda	Lesní pozemky	Vodní plochy	Zastavěné plochy a nádvoří	Ostatní plochy	Nezemědělská půda
Staré Město	2 083	1 465	0	16	51	8	35	1 575	5	87	99	317	508
Kostelany nad Moravou	470	295	0	0	13	0	20	328	80	24	13	25	142
Nedakonice	840	564	0	0	23	75	0	663	5	37	26	79	178
Ořechov	594	299	0	119	15	37	11	482	51	3	11	47	112
Polešovice	1 307	800	0	189	37	0	5	1 031	123	14	31	107	276
Tučapy	245	140	0	0	11	31	37	219	0	0	6	21	26
Újezdec	341	221	0	36	13	4	17	291	5	0	7	37	49
Vážany	372	224	0	23	14	5	39	305	28	1	9	29	67
MAS Staroměstsko, z.s.	6 252	4 009	0	384	178	160	163	4 894	327	165	203	663	1 358

Zdroj: ČSÚ

Mezi roky 2008-2012 došlo k úbytku zemědělské půdy jako celku a k jejímu převodu do půdy nezemědělské, zejména do kategorie ploch ostatních. Zastavěné plochy přitom nezaznamenaly žádnou změnu. Malý úbytek zemědělské půdy byl zaznamenán u půdy orné a to zejména v katastru obce

Staré město, kde byl úbytek znatelný, úbytek 4 ha byl zaznamenán rovněž v obci Kostelany nad Moravou, kde byl tento úbytek převeden na půdu lesní. V obci Vážany byl zaznamenán poměrně velký nárůst orné půdy na úkor trvalých travních porostů, což je poněkud překvapující.

Současná **vegetace** je do značné míry pozměněna člověkem. Údolní niva řeky Moravy bývala zcela výjimečným biotopem. Byly zde lužní louky, mokřady, přírodní jezera, travní porosty střídající se s plochami orné půdy s výjimečnou bonitou. Hospodářská činnost člověka silně zasáhla do přírodních procesů a zesílila erozní procesy. Výsledkem toho jsou splach zeminy, vznik erozních rýh, zanášení údolí, sesuvy půdy na svažitéch pozemcích, záplavy.

Velice významnou aktivitou obcí v oblasti ekologie a ochrany přírody je jejich rostoucí snaha aktivně se podílet na osvětě a výchově veřejnosti k ekologickému chování a prosazování nových poznatků v práci: např. spolupráce samosprávy se základními školami v rámci ekologické výchovy, osvěta v oblasti třídění odpadů.

Dochovatelnost přirozených a polopřirozených ekosystémů v obcích, kde území MAS zasahuje na území Chřibů a nivy řeky Moravy, odráží velkoplošná a maloplošná chráněná území patřící ke kostře ekologické stability.

Velice významnou aktivitou obcí v oblasti ekologie a ochrany přírody je jejich rostoucí snaha aktivně se podílet na osvětě a výchově veřejnosti k ekologickému chování a prosazování nových poznatků v práci: např. spolupráce samosprávy se základními školami v rámci ekologické výchovy, osvěta v oblasti třídění odpadů.

Dochovatelnost přirozených a polopřirozených ekosystémů v obcích, kde mikroregion zasahuje na území Chřibů a nivy řeky Moravy, odráží velkoplošná a maloplošná chráněná území patřící ke kostře ekologické stability.

Energetika

Energetika je průmyslové odvětví, které se zabývá získáváním, přeměnou a distribucí všech forem energie. Z hlediska životního prostředí je velmi důležitý způsob výroby energie. Zde proti sobě stojí tradiční neobnovitelné (v ČR hlavně černé a hnědé uhlí) a obnovitelné zdroje energie (fotovoltaika, větrné a vodní elektrárny apod.). Výroba energie z tradičních neobnovitelných zdrojů s sebou přináší značné znečištění ovzduší a celkově životního prostředí. Z obnovitelných zdrojů je možné vyrábět energii s daleko nižším dopadem na životní prostředí.

V současnosti se v oblasti životního prostředí klade důraz na snižování spotřeby energie a snižování spotřeby neobnovitelných zdrojů energie ve veřejných budovách. Důležité je také využívání obnovitelných zdrojů energie.

Území MAS Staroměstsko je plně elektrifikováno i plynofikováno. Energie ve formě tepla je na území získávána v rodinných domech z plynových kotlů a z kotlů na tuhá paliva.

Z hlediska energetických úspor se za jednu z nejdůležitějších považuje úspora dodávaného tepla do budov (veřejné budovy, rodinné a bytové domy). To lze zajistit především zateplováním vnějšího pláště budov a výměnou oken. Některé veřejné budovy v obcích řešeného regionu již takovou rekonstrukcí prošly. Je zde ale stále spousta objektů, u kterých se rekonstrukce (zateplení) plánuje. Jedná se především o kulturní zařízení, hasičské zbrojnice, školy, sokolovny a další. Jako další možnost energetických úspor můžeme vidět rekonstrukci veřejného osvětlení v obcích se zaměřením na výměnu světelných zdrojů VO za ekologicky i ekonomicky méně náročné – např. moderní úspornější LED technologie.

Odpadové hospodářství

Nakládání s odpady se obecně řídí především ustanoveními zákona č. 185/2001 Sb., o odpadech a změně některých dalších zákonů, v platném znění. Sběr odpadu je v jednotlivých obcích řešen různým způsobem.

Ve Starém Městě mají občané možnost uložit odpady, které nepatří do běžného komunálního odpadu v areálu společnosti KOVOSTEEL, s.r.o., autovraky do staroměstské provozovny Metalšrotu Tlumačov a.s. a stavební odpady do provozovny OTR-KS, s.r.o. Dále mají možnost využívat provozoven sběrných surovin v blízkém Uherském Hradišti. Odpad se ve Starém

Městě třídí na komunální, který je vyvážen každý lichý týden a biologicky rozložitelný, který je vyvážen každý sudý týden. Měsíčně je rovněž prováděn pytlový sběr plastů z rodinných domů.

Nedakonice - za účelem sběru a následné likvidace odpadů z domácností je obcí zřízen a provozován sběrný dvůr. Lze zde uložit objemný odpad, který nelze uložit do běžných sběrných nádob, stavební odpad, biologicky rozložitelný odpad, nebezpečné složky komunálního odpadu a elektrozařízení. Ve sběrném dvoře byl nově instalován kontejner, do kterého je možno ukládat textil, oděvy, obuv a hračky. Plán vybudovat kompostárnu ze staré ČOV.

Kostelany – zhruba 4x ročně zde probíhá sběr nebezpečného odpadu (oleje a tuky, barvy, lepidla, pryskyřice, rozpouštědla, detergenty, odmašťovací prostředky, fotochemikálie, léky, pesticidy, olovené akumulátory, baterie, výbojky a zářivky, televizory, rádia, lednice).

Dále je zde provozovna společnosti Puruplast a.s., která vykupuje a zpracovává plastové odpady od firem a domácností a na sběrném místě jsou umístěny 2 ks kontejnerů na papír, noviny, časopisy a jiný odpadní papír a kontejnery na sklo. Vývoz je 1x za měsíc.

Ořechov - v obci je vybudován nový sběrný dvůr na ploše technického zabezpečení obce. Na několika místech v obci jsou umístěny kontejnery pro separovaný odpad. Ve sběrném dvoře je možno uložit papírové a lepenkové obaly, směsné obaly, pneumatiky, sklo, měď, bronz, mosaz, hliník, olovo, zinek, železo a ocel, cín, papír a lepenka, oděvy, textilní materiály, kovy a objemný odpad.

Polešovice - občané můžou od měsíce února roku 2010 využívat nově vybudovaný sběrný dvůr v Polešovicích "za Colovým". Polešovice od 1. 4. 2014 provádějí svými pracovníky svoz veškerého separovaného odpadu (papír, sklo –bílé, sklo-barevné, plasty) včetně pytlového svozu plastů svým novým vozidlem MAN 13.250 4x4. Od 1. 4. 2014 přibylo celkem 10 nových sběrných hnízd po obci. Občané, kteří zaplatí poplatek za popelnici na rok 2014, obdrží od úřadu městyse plastové pytle 5 ks na 1 občana/rok a 3 ks barevných plastových tašek na jednu domácnost dle čísla popisného. Tyto tašky slouží na třídění odpadů z domácností, kdy po naplnění konkrétního druhu tříděného odpadu, tuto tašku vysypou do nejbližšího sběrného místa v obci, nebo přímo na sběrný dvůr.

Vážany – vývoz komunálního odpadu z popelnice 1x za 14 dní a cca 1x za 1 až 2 měsíce je prováděn pytlový svoz plastů.

Tučapy – 1 až 2x ročně provádí členové sboru dobrovolných hasičů sběr starého železa po obci, včetně sběru nebezpečných odpadů (televizory, počítače, monitory, zářivky, barvy, baterie). Sběr tříděného odpadu do kontejnerů.

Újezdec - svoz plastového odpadu probíhá cca 1x za 1 až 2 měsíce. Sběr tříděného odpadu do kontejnerů.

Velice významnou aktivitou obcí v oblasti ekologie a ochrany přírody je jejich rostoucí snaha aktivně se podílet na osvětě a výchově veřejnosti k ekologickému chování a prosazování nových poznatků v práci: např. spolupráce samosprávy se základními školami v rámci ekologické výchovy, osvěta v oblasti třídění odpadů (REC Group s.r.o.) Je důležité v této aktivitě pokračovat a osvětu prohlubovat a tím chránit životní prostředí i pro budoucí generace.

Shrnutí

Protože **úroveň ekologické stability krajiny území MAS je nedostatečná, je její zvýšení jedním ze základních úkolů** budoucích období (s předpokládanými pozitivními dopady na řešení problematiky zátopových oblastí a erozního ohrožení zemědělských půd). Je třeba zaměřit se na podporu udržování lesních ploch, luk, travních porostů a jiných krajinných prvků včetně zeleně v obcích a napomáhat tak zachování přírodního charakteru území, které tvoří dobrý základ pro kvalitní život obyvatel v území. Dále je důležité správné zacházení s půdou ze strany zemědělců – výsadba správných plodin, obdělávání půdy, hnojení, zabraňování erozi a sesuvům půdy.

Na území MAS Staroměstsko je stále spousta objektů, u kterých ještě nebyla řešena rekonstrukce za účelem snížení energetické náročnosti budovy (zateplení) a teprve se plánuje. Jedná se především o kulturní zařízení, hasičské zbrojnice, školy, sokolovny a další. Jako další možnost energetických úspor můžeme vidět rekonstrukci veřejného osvětlení v obcích se zaměřením na výměnu světelných zdrojů VO za ekologicky i ekonomicky méně náročné – např. moderní úspornější LED technologie.

Navázat na aktivity v osvětě odpadového hospodářství a prohlubovat dalšími aktivitami napříč celým územím.

2.1.2 Obyvatelstvo

Vývoj počtu obyvatel

Na konci roku 2014 v oblasti MAS Staroměstsko, z.s. bydlelo 13027 obyvatel, tedy více, než bylo zjištěno při posledním sčítání lidu 26. 3. 2011. Oficiální výsledky sčítání uváděly pro oblast MAS Staroměstsko, z.s. 12599 bydlících osob evidovaných podle obvyklého pobytu.

Za posledních 12 let, až na malé výkyvy, se počet obyvatel zvýšil o 419. Z 12608 obyvatel v roce 2002, až na 13027 obyvatel na konci roku 2014.

Tabulka 4 Vývoj počtu obyvatel v obcích oblasti MAS Staroměstsko, z.s. v letech 2007 -2014

Obec	Stav k 31.12.							
	2007	2008	2009	2010	2011	2012	2013	2014
Kostelany nad Moravou	926	928	916	930	938	934	948	932
Nedakonice	1 549	1 551	1 565	1 570	1 577	1 576	1587	1597
Ořechov	715	719	730	722	736	733	737	741
Polešovice	1 996	2 008	1 995	2 007	2 003	2 027	2015	2003
Staré Město	6 809	6 868	6 842	6 821	6 838	6 827	6807	6816
Tučapy	235	244	227	236	247	247	251	249
Újezdec	242	248	250	255	237	236	232	238
Vážany	414	406	413	428	434	436	437	451
MAS Staroměstsko	12 886	12 972	12 938	12 969	13 010	13 016	13014	13027

Zdroj: ČSÚ, Databáze demografických údajů

Jak ukazuje výše uvedená tabulka počet obyvatel v oblasti MAS Staroměstsko, z.s. ve sledovaném období trvale mírně rostl. Ke konci roku 2014 byl počet obyvatel ve všech obcích oblasti, s výjimkou obce Újezdec, vyšší než na konci roku 2007.

Počty živě narozených, zemřelých, přistěhovalých do oblasti MAS Staroměstsko, z.s. a vystěhovalých z oblasti MAS Staroměstsko, z.s. v období 31. 12. 2007 - 31. 12. 2013 jsou zaznamenány v následující tabulce.

Tabulka 5 Bilance obyvatelstva podle územních jednotek v letech 2007 -2013

Obec	Rok	Narození	Zemřelí	Přistěhovalí	Vystěhovalí	Přírůstek přirozený	Přírůstek migrační	Přírůstek celkový
Kostelany nad Moravou	2007	12	12	23	16	-	7	7
	2008	15	7	18	24	8	-6	2
	2009	7	13	13	19	-6	-6	-12
	2010	11	9	22	10	2	12	14
	2011	11	6	20	17	5	3	8
	2012	8	6	15	21	2	-6	-4
	2013	13	8	23	14	5	9	14
	Suma	77	61	134	121	16	13	29
Nedakonice	2007	21	10	36	21	11	15	26
	2008	10	15	25	18	-5	7	2
	2009	21	17	33	23	4	10	14
	2010	16	19	29	21	-3	8	5
	2011	17	10	23	22	7	1	8
	2012	17	17	31	32	-	-1	-1
	2013	19	16	31	23	3	8	11
	Suma	121	104	208	160	17	48	65
Ořechov	2007	10	10	25	21	-	4	4
	2008	5	4	22	19	1	3	4
	2009	8	5	29	21	3	8	11
	2010	6	9	14	19	-3	-5	-8
	2011	7	3	26	17	4	9	13
	2012	12	9	12	18	3	-6	-3
	2013	6	12	23	13	-6	10	4
	Suma	54	52	151	128	2	23	25
Polešovice	2007	33	22	75	45	11	30	41
	2008	24	22	47	37	2	10	12
	2009	26	26	21	34	-	-13	-13
	2010	27	22	39	32	5	7	12
	2011	31	17	15	36	14	-21	-7
	2012	29	21	46	30	8	16	24
	2013	24	16	21	41	8	-20	-12
	Suma	194	146	264	255	48	9	57
Staré Město	2007	62	46	223	185	16	38	54
	2008	80	62	213	172	18	41	59
	2009	85	58	131	184	27	-53	-26
	2010	78	66	127	160	12	-33	-21
	2011	76	70	130	167	6	-37	-31
	2012	63	75	139	138	-12	1	-11
	2013	73	70	124	147	3	-23	-20
	Suma	517	447	1087	1153	70	-66	4
Tučapy	2007	1	3	9	4	-2	5	3
	2008	3	1	10	3	2	7	9
	2009	3	10	7	17	-7	-10	-17
	2010	3	1	14	7	2	7	9
	2011	2	-	11	5	2	6	8
	2012	2	4	3	1	-2	2	-
	2013	4	3	5	2	1	3	4
	Suma	18	22	59	39	-4	20	16
Újezdec	2007	4	7	20	5	-3	15	12
	2008	3	2	7	2	1	5	6

	2009	4	2	8	8	2	-	2
	2010	8	6	15	12	2	3	5
	2011	5	2	4	3	3	1	4
	2012	6	4	11	14	2	-3	-1
	2013	3	4	6	9	-1	-3	-4
	Suma	33	27	71	53	6	18	24
Vážany	2007	5	3	6	8	2	-2	-
	2008	2	4	5	11	-2	-6	-8
	2009	5	6	11	3	-1	8	7
	2010	6	2	22	11	4	11	15
	2011	5	4	13	5	1	8	9
	2012	4	8	21	15	-4	6	2
	2013	4	2	9	10	2	-1	1
	Suma	31	29	87	63	2	24	26
MAS Staroměstsko	2007	148	113	417	305	35	112	147
	2008	142	117	347	286	25	61	86
	2009	159	137	253	309	22	-56	-34
	2010	155	134	282	272	21	10	31
	2011	154	112	242	272	42	-30	12
	2012	141	144	278	269	-3	9	6
	2013	146	131	242	259	15	-17	-2
	Suma	1045	888	2061	1972	157	89	246
okres Uherské Hradiště	2007	1 425	1 416	1 629	1 127	9	502	511
	2008	1 467	1 464	1 379	1 091	3	288	291
	2009	1 468	1 501	1 121	1 234	-33	-113	-146
	2010	1 463	1 535	1 088	1 200	-72	-112	-184
	2011	1 364	1 464	949	1 090	-100	-141	-241
	2012	1 277	1 480	964	1 081	-203	-117	-320
	2013	1345	1548	923	1 085	-203	-162	-365
	Suma	9809	10408	8053	7908	-599	145	-454
Zlínský kraj	2007	6085	5849	4431	3722	177	768	945
	2008	6269	6032	3844	3489	237	355	651
	2009	6088	6088	3192	3546	-59	-355	-355
	2010	6081	6057	3129	3837	59	-708	-708
	2011	5565	6165	2866	3322	-600	-456	-1056
	2012	5487	6087	2785	3521	-599	-736	-1336
	2013	5585	6354	3 100	3 725	-769	-625	-1394
	Suma	41159	42632	23347	25163	-1555	-1757	-3253

Zdroj: ČSÚ, Databáze demografických údajů

V celém území MAS Staroměstsko, z.s. za období 2007-2013 přibýlo 128 obyvatel.

Na přírůstku obyvatelstva v období 2007-2013 se 64 % podílel přirozený pohyb obyvatelstva (tj. přirozený přírůstek/úbytek) a 36 % mechanický pohyb obyvatelstva (tj. migrace). Přirozený přírůstek zaznamenaly na konci sledované období všechny obce, kromě obcí Ořechov a Újezdec. Na konci sledovaného období zaznamenaly migrační přírůstek obce Kostelany nad Moravou, Nedakonice, Ořechov a Tučapy. Například Staré Město bylo poznamenáno migračním úbytkem (Staré Město migrací výrazně ztrácelo v letech 2009 až 2011). Celkový

přírůstek obyvatelstva zaznamenaly za sledované období všechny obce oblasti MAS Staroměstsko, z.s.. Je však třeba konstatovat, že celkový přírůstek obyvatelstva v MAS Staroměstsko, z.s. z roku na rok klesá a v roce 2012 už se přiblížil stagnaci a poté v roce 2013 došlo k celkovému úbytku obyvatel v oblasti MAS Staroměstsko, z.s..

Tabulka 6 Vývoj počtu obyvatelstva v obcích MAS Staroměstsko, z.s. od roku 1971

Obec	Stav k 31.12.						
	1971	1980	1991	2001	2012	2013	2014
Kostelany nad Moravou	1 022	984	918	887	934	948	932
Nedakonice	1 535	1 408	1 436	1 511	1 576	1587	1597
Ořechov	894	790	669	657	733	737	741
Polešovice	2 241	2 119	2 017	1 981	2 027	2015	2003
Staré Město	6 383	6 183	6 870	6 753	6 827	6807	6816
Tučapy	400	323	224	225	247	251	249
Újezdec	368	259	258	223	236	232	238
Vážany	547	493	444	401	436	437	451
MAS Staroměstsko	13 390	12 559	12 836	12 638	13 016	13014	13027

Zdroj: ČSÚ, Databáze demografických údajů

Graf 1 Dlouhodobý vývoj počtu obyvatel v území MAS Staroměstsko



Zdroj: vlastní zpracování

Počet obyvatelstva oblasti MAS Staroměstsko, z.s. po poklesu v devadesátých letech začal po roce 2000 opět růst a ke konci roku 2012 dosáhl nejvyšších hodnot od sedmdesátých let minulého století. Ve srovnání s rokem 2001 vzrostl počet obyvatelstva ve všech obcích oblasti MAS. V samotném roce 2012 se však růst počtu obyvatel už téměř zastavil a v roce 2014 došlo k mírnému zvýšení.

Situace v oblasti MAS kopírovala celostátní trend, kdy počet obyvatel ve městech stagnoval nebo klesal a růst zaznamenávaly spíše menší obce v okolí. Tak tomu bylo i v případě Starého Města, které ztrácelo stěhováním nejvíce obyvatel ze všech obcí oblasti MAS. Tento úbytek byl dosud vyrovnáván přirozeným přírůstkem, ale s poklesem porodnosti, ke kterému došlo po skončení vlny zvýšené porodnosti způsobené silnými populačními ročníky ze sedmdesátých let, zde opět dojde k poklesu počtu obyvatel. Stagnaci počtu obyvatel lze očekávat i v dalších obcích oblasti MAS Staroměstsko, z.s..

Věková struktura obyvatel

Věkové složení obyvatelstva charakterizuje Index stáří. Index udává poměr počtu obyvatel v poproduktivním věku k počtu obyvatel v předproduktivním věku – viz níže uvedená tabulka.

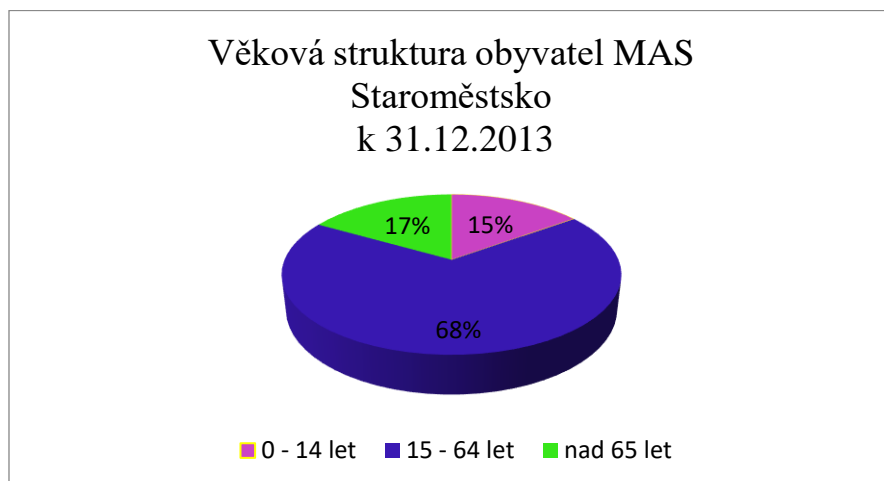
Tabulka 7 Hlavní věkové skupiny obyvatel v obcích oblasti MAS Staroměstsko, z.s. - stav k 31. 12. 2013

Obec	Věková skupina v %			Index stáří (65+/0-14)
	0 - 14	15 - 64	65+	
Kostelany nad Moravou	15,4	69,0	15,6	101,4
Nedakonice	16,6	68,1	15,2	91,7
Ořechov	15,3	67,8	16,8	109,7
Polešovice	16,1	66,7	17,3	107,4
Staré Město	14,3	68,8	17,0	118,8
Tučapy	17,9	63,7	18,3	102,2
Újezdec	15,9	64,2	19,8	124,3
Vážany	14,0	68,9	17,2	123,0
MAS Staroměstsko	15,1	68,2	16,8	111,3
Zlínský kraj	14,4	67,7	17,8	123,6

Zdroj: ČSÚ

Populace v oblasti MAS Staroměstsko, z.s. je mladší než populace Zlínského kraje. Nejmladší populace je v obcích Nedakonice a Kostelany nad Moravou, naopak nejstarší obyvatelstvo mají Vážany, Újezdec a Staré Město.

Graf 2 Věková struktura obyvatel MAS Staroměstsko



Zdroj: vlastní zpracování

Tabulka 8 Vývoj věkové struktury obyvatel v obcích oblasti MAS Staroměstsko, z.s.

Rok	Věková skupina v %		
	0 - 14	15 - 64	65+
2013	15,1	68,2	16,8
2001	15,8	70,6	13,6

Zdroj: ČSÚ

Od roku 2001 se zvýšil podíl věkové skupiny nad 65 let a ubylo obyvatelstva v produktivním věku. Nepatrné snížení bylo zaznamenáno ve věkové skupině 0-14 let. Index stáří se zvýšil z 86,2 na 111,3.

Tabulka 9 Věková struktura obyvatel v obcích oblasti MAS Staroměstsko, z.s. - stav k 31. 12. 2013 podle pětiletých věkových skupin absolutně

Obec	Staré Město	Kostelany n. M.	Nedakonice	Ořechov	Polešovice	Tučapy	Újezdec	Vážany	MAS Staroměstsko
Celkem obyvatel	6807	948	1587	737	2015	251	232	437	13014
0-4	350	49	95	33	127	18	17	30	719
5-9	331	58	83	36	109	16	12	21	666
11-14	289	39	86	44	88	12	8	10	576
15-19	292	44	61	34	87	14	1	25	558
20-24	405	68	108	62	103	10	18	26	800
25-29	483	56	114	36	127	12	19	34	881
30-34	502	67	127	58	169	21	16	29	989

35-39	555	84	127	58	180	22	15	42	1 083
40-44	502	76	135	65	143	22	18	29	990
45-49	461	67	102	61	115	17	15	33	871
50-54	507	56	106	40	141	11	20	20	901
55-59	525	74	91	48	146	15	12	32	943
60-64	451	62	110	38	132	15	15	31	854
65-69	408	58	92	41	114	11	17	21	762
70-74	305	34	63	25	85	13	7	23	555
75-79	184	23	43	28	68	7	12	15	380
80-84	155	24	30	17	48	9	8	11	302
85 a více	102	9	14	13	33	6	2	5	184

Zdroj: vlastní zpracování

Z porovnání velikosti pětiletých věkových skupin přecházejících v nejbližší době z předproduktivního do produktivního obyvatelstva a z produktivního do poproduktivního obyvatelstva plyne, že bude pokračovat trend růstu počtu obyvatel v poproduktivním věku. Naproti tomu počet obyvatel v produktivním věku bude trvale významně klesat. Tento trend nijak významně neovlivní ani relativně silnější populační ročníky, které nastoupí do produktivního věku v horizontu 10 až 15 let.

Vzhledem k nízké porodnosti se dá v budoucnu očekávat další stárnutí a pokles obyvatelstva oblasti MAS Staroměstsko, z.s.. Do určité míry by mohla tento proces zbrzdit imigrace, ale ta je přímo závislá na ekonomickém rozvoji nejen oblasti MAS Staroměstsko, z.s., ale i Zlínského kraje jako celku.

Vzdělanostní struktura obyvatel

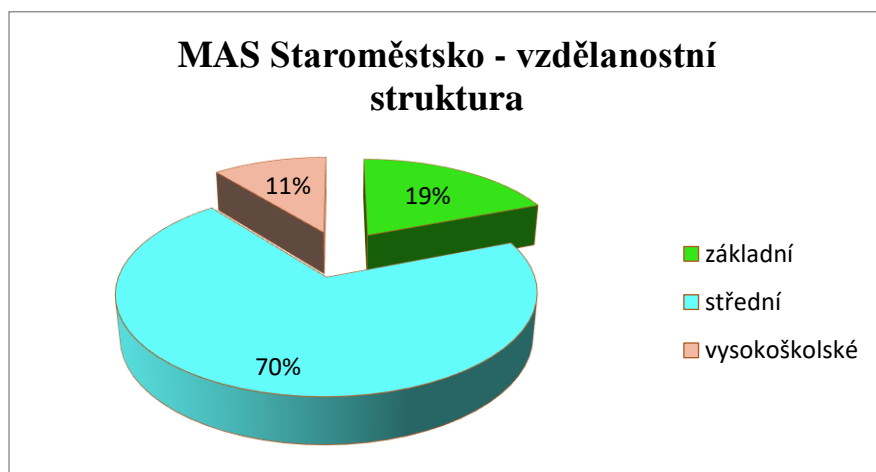
Vzdělanostní struktura obyvatelstva ve srovnání se Zlínským krajem vykazuje jen mírně nižší podíl vysokoškolsky vzdělaných osob na celkové populaci. Přímo v území MAS nejsou sice vysoké školy, ale vysoké školy jsou v blízkém Uherském Hradišti, Kunovicích a v nedalekém Zlíně. Nejnižší podíl vysokoškolsky vzdělaných je v obcích Ořechov, Tučapy a Újezdec. Nejlepší je situace ve Starém Městě a v Polešovicích. Podíl obyvatelstva se středním vzděláním je v oblasti MAS Staroměstsko, z.s. mírně vyšší než krajský průměr.

Tabulka 10 Vzdelanostní struktura obyvatelstva staršího 15-ti let absolutně

Obec	Počet obyvatel starších 15 let	z toho mající nejvyšší dokončené vzdělání absolutně		
		základní	střední	vysokoškolské
Staré Město	5778	1001	4025	752
Kostelany nad Moravou	760	184	507	69
Nedakonice	1288	272	919	97
Ořechov	593	135	430	28
Polešovice	1637	315	1146	177
Tučapy	185	47	129	9
Újezdec	194	36	146	12
Vážany	358	72	261	25
MAS Staroměstsko	10793	2061	7563	1168
Zlínský kraj	506773	94837	352783	59 153

Zdroj: ČSÚ, KR Zlín, stav k 26.3.2011

Graf 3 Vzdelanostní struktura obyvatelstva staršího 15ti let



Zdroj: ČSÚ, KR Zlín, stav k 26.3.2011

Shrnutí

Z výše uvedených statistik vyplývá, že počet obyvatel na území MAS Staroměstsko je mírně rostoucí. Jedná se o vliv přirozené migrace a přirozeného přírůstku obyvatel. V rámci analýzy vzdělanostní studie obyvatel je zjištěno, že výrazný podíl u vzdělanostní struktury obyvatel má středoškolské vzdělání.

Od roku 2001 se zvýšil podíl věkové skupiny nad 65 let a ubylo obyvatelstva v produktivním věku Index stáří se tak zvýšil z 86,2 na 111,3. Toto je způsobeno nízkou porodností.

2.1.3 Bydlení

V území MAS Staroměstsko, z.s. bylo k 26. 3. 2011 celkem 4815 hospodařících domácností¹, 3828 domů a 5298 bytů.

Tabulka 11 Počty hospodařících domácností, domů a bytů podle obcí

Obec	Hospodařící domácnosti		Domy celkem		Domy rodinné		Domy obydlené		Byty celkem		Byty obydlené	
	2001	2011	2001	2011	2001	2011	2001	2011	2001	2011	2001	2011
Kostelany n. M.	288	335	303	314	269	312	269	287	322	360	286	320
Nedakonice	521	542	456	479	410	470	418	434	510	586	464	521
Ořechov	241	253	244	255	189	254	189	210	260	288	204	236
Polešovice	711	736	657	655	541	641	553	567	772	835	660	695
Staré Město	2 557	2 613	1 592	1 736	1 340	1 616	1 441	1 558	2 485	2 793	2 282	2 456
Tučapy	92	96	111	121	79	120	78	82	116	132	84	91
Újezdec	94	86	113	115	84	112	84	80	117	121	88	85
Vážany	147	154	144	153	118	151	120	126	161	183	136	150
MAS Staroměstsko	4 651	4 815	3 620	3 828	3 030	3 676	3 152	3 344	4 743	5 298	4 204	4 554

Zdroj: ČSÚ, SLDB 2001 a 2011

Od roku 2001 vzrostl počet hospodařících domácností, počet domů i počet bytů. Z celkového počtu domů tvoří 96 % domy rodinné. Bytové domy jsou z převážné části koncentrovány ve Starém Městě, kde tvoří 7 % všech domů. V žádné z dalších obcí MAS nepřesahuje podíl bytových domů 3 %.

Podíl obydlených domů v roce 2011 činil 87 % z celkového počtu domů a od roku 2001 se nezměnil, naproti tomu podíl obydlených bytů za uvedené období klesl o 2,6 procentního bodu na 86 %. Nejvíce neobydlených bytů bylo v malých obcích Tučapy a Újezdec, kde bylo neobydlených přibližně 30 % z celkového počtu bytů. Nejméně neobydlených bytů bylo v obcích s dobrou dopravní dostupností v blízkosti městských center regionu (Kostelany nad Moravou a Nedakonice s 11 % neobydlených bytů) a v samotném Starém Městě (12 % neobydlených bytů). Podíl neobydlených bytů se v jednotlivých obcích za období 2001-2011 změnil jen mírně, nejvíce právě v obcích Újezdec (nárůst o 5 %) a Tučapy (nárůst o 3,5 %).

¹Hospodařící domácnost je tvořena společně bydlícími a společně hospodařícími osobami.

Projevil se tak trend, kdy rostla atraktivita bydlení v blízkosti městských center, dále fakt, že řada lidí si v uvedeném období pořizovala druhý byt jako investici a také dlouhodobé depopulační tendence v malých obcích s horší dopravní dostupností.

Nejintenzivnější bytová výstavba probíhala v desetiletí 2002-2012 v letech 2002-2007. Po vypuknutí světové ekonomické krize došlo k prudkému poklesu počtu nově dokončených bytů. Nejvíce nových bytů bylo v období 2002-2012 dokončeno ve Starém Městě a v obcích Polešovice a Nedakonice, nejméně v obci Újezdec – viz následující tabulka.

Tabulka 12 Počty dokončených bytů podle obcí v období 2002-2012

Obec/Rok	2002	2003	2004	2005	2006	2007	2008	2009	2010	2011	2012	2002-2012
Kostelany n. M.	2	2	1	1	1	2	0	2	1	0	0	12
Nedakonice	10	9	7	13	3	9	6	5	11	4	8	85
Ořechov	3	2	6	5	2	2	6	4	3	1	4	38
Polešovice	3	7	5	21	28	2	8	1	5	5	5	90
Staré Město	37	30	18	32	19	49	8	14	5	2	17	231
Tučapy	0	0	0	6	0	1	0	2	3	0	2	14
Újezdec	1	1	0	0	0	1	0	0	0	1	0	4
Vážany	1	1	10	2	0	1	2	4	1	2	4	28
MAS Staroměstsko	57	52	47	80	53	67	30	32	29	15	40	502

Zdroj: ČSÚ

Obce mají v ÚP rezervu pro výstavbu rodinných domů nebo počítají s jejím vytvořením v nových ÚP (zasítování), Kostelany dávají přednost rekonstrukci stávajícího bytového fondu. Aktuálně se obce připravují na vybudování sociálních bytů v Polešovicích, Starém Městě i ve Vážanech.

Shrnutí

Téměř 96 % z celkového počtu domů tvoří rodinné domy, což značí zájem rodin o výstavbu rodinných domů. Obce mají v ÚP rezervu pro výstavbu rodinných domů, a plánují vybudování sociálních bytů. Nabídka bydlení je důležitá pro určení obyvatel v obci a podpořeí přistěhování nových obyvatel.

2.1.4 Místní ekonomika

Struktura ekonomicky aktivního obyvatelstva podle sektorů

Podle výsledků SLDB 2011 bylo na území MAS 6225 ekonomicky aktivních osob.

Míra ekonomické aktivity obyvatelstva je ve srovnání s ČR i Zlínským krajem mírně nadprůměrná.

Tabulka 13 Struktura ekonomicky aktivního obyvatelstva podle sektorů

Název územní jednotky	Ekonomicky aktivní	Ekonomicky aktivní zaměstnaní	Podíl ekonomicky aktivních zaměstnaných v priméru (%)	Podíl ekonomicky aktivních zaměstnaných v sekundéru (%)	Podíl ekonomicky aktivních zaměstnaných v terciéru (%)	Zaměstnaní vyjždějí do zaměstnání mimo obec
Staré Město	3381	3082	1,6	39,4	59,0	1239
Kostelany n. M.	443	396	4,3	47,0	48,7	235
Nedakonice	745	685	4,5	47,3	48,2	279
Ořechov	331	290	5,9	48,3	45,9	127
Polešovice	925	836	6,6	42,2	51,2	415
Tučapy	98	93	5,4	45,2	49,5	56
Újezdec	101	84	1,2	42,9	56,0	32
Vážany	201	180	4,4	51,1	44,4	116
MAS	6225	5646	3,3	42,3	54,5	
ORP Uherské	43 858	39 854	2,5	42,9	54,6	
Zlínský kraj	281 576	252 815	2,5	40,8	56,7	

Zdroj: SLDB 2011

Mezi léty 2001 až 2011 nastal výrazný posun ve struktuře zaměstnanosti, klesl podíl osob zaměstnaných v priméru i v sekundéru, naopak vzrostl podíl osob zaměstnaných v terciérním sektoru.

Z hlediska zastoupení jednotlivých sektorů je terciérní sektor dominantní především ve větších sídlech. Vyšší podíl zaměstnaných v sekundéru než v terciéru je již pouze v malých obcích Ořechov a Vážany. V obcích s tradičně rozvinutou zemědělskou výrobou je stále relativně velká část ekonomicky aktivního obyvatelstva zaměstnána v zemědělství. Výrazné je to v Polešovicích a Ořechově, obcích s dlouhou tradicí pěstování vinné révy.

Migrace obyvatelstva za prací a do škol

Hlavním centrem dojížděky za prací i do škol je pro všechny obce oblasti MAS Staroměstsko, z.s. město Uherské Hradiště, vlastní Staré Město je pro tyto obce jako centrum dojížděky až na druhém místě. Pro Staré Město je druhým hlavním centrem dojížděky po Uherském Hradišti město Kunovice, třetí je Zlín. Relativně nejvyšší podíl vyjíždějících za prací mimo obec bydliště je v obcích Tučapy a Vážany, kde překračuje 60 % ze zaměstnaných ekonomicky aktivních obyvatel, v ostatních obcích MAS včetně Starého Města překračuje 40 % (s výjimkou obce Újezdec, kde je na hranici 40 %, v Újezdci je příčinou nižší vyjížděky horší dopravní dostupnost obce). Celkově ale do oblasti MAS Staroměstsko, z.s. za prací více osob přijíždí, než kolik jich za prací vyjíždí. Je to díky vysoké dojížděce do Starého Města z obcí ze směru od Buchlovic (Zlechov, Buchlovice) a z obcí ležících na železniční trati č. 330.

Hospodářství

V oblasti MAS Staroměstsko, z.s. bylo k 31. 12. 2012 registrováno 1772 ekonomických subjektů. Nejvíce jich bylo ve velkoobchodě, maloobchodě a opravách a údržbě motorových vozidel, na druhém místě byly subjekty podnikající v průmyslu.

Tabulka 14 Počet ekonomických subjektů podle odvětví CZ-NACE

Obec název	Počet podnikatelských subjektů celkem	Zemědělství, lesnictví, rybníkářství	Těžba a Průmysl celkem	Velkoobchod a maloobchod; opravy a údržba motorových vozidel	Doprava a skladování	Ubytování, stravování a pohostinství	Peněžnictví a pojišťovnictví	Profesní, vědecké a technické činnosti	Ostatní
Staré Město	1 033	27	185	251	41	39	38	120	332
Kostelany nad Moravou	100	7	18	17	2	1	4	12	39
Nedakonice	194	15	44	39	7	12	9	12	56
Ořechov	109	3	26	20	2	7	3	5	43
Polešovice	248	21	58	52	8	4	6	13	86
Tučapy	24	2	4	3	0	2	1	4	8
Újezdec	28	1	7	4	1	1	2	1	11
Vážany	36	1	13	6	0	0	2	5	9
MAS celkem	1 772	77	355	392	61	66	65	172	584

Zdroj: ČSÚ, Registr ekonomických subjektů, CZ-NACE

Průmysl

Ve většině obcí oblasti MAS Staroměstsko, z.s. se nenacházejí větší průmyslové podniky. Pro zaměstnanost v jednotlivých obcích mají značný význam drobné podnikatelské subjekty s méně než 10 zaměstnanci a několik malých podniků (od 10 do 49 zaměstnanců). Výjimkou je vlastní Staré Město, kde se nalézají několik středně velkých průmyslových podniků od 50 do 250 zaměstnanců a také největší zaměstnavatel v oblasti MAS Staroměstsko, z.s. výrobce barev a nátěrových hmot COLORLAK a.s., který má jako jediný více než 250 zaměstnanců.

Další větší průmyslové subjekty, které jsou zdrojem pracovních příležitostí pro obyvatele MAS, se nacházejí v blízkém Uherském Hradišti a Kunovicích. Do těchto dvou středisek směřuje přes 80 % vyjíždějících za prací mimo oblast MAS a tamější průmyslové podniky nabízejí pracovní příležitosti především ve strojírenství.

K tradičním průmyslovým odvětvím v oblasti MAS Staroměstsko, z.s. patří již zmiňovaná výroba barev a nátěrových hmot ve společnosti COLORLAK a.s.

Druhý největší zaměstnavatel, společnost RayService, a.s., se zabývá elektrotechnickou výrobou (vodiče, kabely, konektory atd.) pro vojenskou a leteckou výrobu, dopravní techniku a další odvětví. Další významný zaměstnavatel KOVOSTEEL, s.r.o. se zabývá výkupem kovového šrotu, zpracováním odpadu a prodejem hutního materiálu a společnost STEELMET, s.r.o. vykupuje a zpracovává elektroodpad. Z dalších odvětví je nejvýznamnější strojírenství a kovovýroba, dřevozpracující průmysl a plastikářský průmysl. Zastoupena je zde také výroba stavebních hmot a výroba potravin a nápojů. Ekonomický význam má těžba šterkopísků a písků.

Tabulka 15 Průmyslové výrobní podniky podle počtu zaměstnanců, obcí a odvětví

Podnik	Zaměření výroby	Místo podnikání	počet zaměstnanců
COLORLAK a.s.	Výroba barev a nátěrových hmot	Staré Město	250-499
RayService, a.s.	Elektrotechnický průmysl	Staré Město	100-199
STEELMET, s.r.o.	Zpracování elektroodpadu	Staré Město	50-99
KOVOSTEEL, s.r.o.	Zpracování kovového odpadu	Staré Město	50-99
ZEAS Nedakonice, a.s.	Smišená výroba	Nedakonice	25-49
BRENUS s.r.o.	Dřevozpracující - lepené materiály	Polešovice	25-49

AGAMA a. s.	Výroba a prodej lesní techniky	Staré Město	25-49
Puruplast, a.s.	Plastikářský průmysl	Kostelany	20-24
Modrý kvítek s.r.o.	Chráněná dílna - výroba obalů	Nedakonice	20-24
NEOMA s.r.o.	Výroba produktů z bublinkové fólie	Nedakonice	20-24
PRIMASTYL chráněná dílna s.r.o.	Výroba pracovních oděvů, obuvi	Staré Město	20-24
K & K Nedakonice, spol. s r.o.	Kovovýroba	Nedakonice	10-19
Soško s.r.o.	Potravinářský průmysl	Nedakonice	10-19
NITARA s.r.o.	Strojírenský průmysl	Nedakonice	10-19
DŘEVOVÝROBA KAŠTÁNEK s.r.o.	Dřevovýroba	Staré Město	10-19
ORN spol. s r. o.	Kovovýroba	Staré Město	10-19
Centroplast, s.r.o.	Plastikářský průmysl	Staré Město	10-19
KOVOSA s.r.o.	Strojírenský průmysl	Staré Město	10-19
TRIDIF, obch. výr. společnost, s.r.o.	Výroba plotových pletiv	Staré Město	10-19
AQUA SYSTEM s.r.o.	Automatické tlakové stanice	Nedakonice	6-9
VINOP a.s.	Výroba vín	Polešovice	6-9
CENTECH s.r.o.	Kovovýroba	Staré Město	6-9
Dlažba, s.r.o.	Stavební hmoty	Staré Město	6-9
MARING-CNC, s.r.o.	Strojírenský průmysl	Staré Město	6-9
Möller, s.r.o	Strojírenský průmysl	Staré Město	6-9
GASTRO KARAFIÁT s.r.o.	Vybavení pro gastronomické provozy	Staré Město	6-9
HOČ TRUHLÁŘSTVÍ s.r.o.	Výroba nábytku	Staré Město	6-9

Zdroj: Registr ekonomických subjektů, ČSÚ

Pro rozvoj výroby jsou vymezeny plochy ležící v západní a jihozápadní části Starého Města u průmyslové zóny při železniční trati č. 330, silnici I/50 a navrhované trase R55. Z hlediska rozvoje podnikání je limitujícím faktorem chybějící napojení území na dálniční síť. Další rozvoj jednotlivých firem je limitován také dostupností kvalifikovaných pracovní sil, zejména v odvětví strojírenství.

Zemědělství

Zemědělství nadále zůstává důležitým hospodářským odvětvím na území MAS Staroměstsko, z.s.. Kromě významu pro místní ekonomiku má stále nezanedbatelný význam i pro lokální trh práce, a to i přes pokles jeho podílu na zaměstnanosti během posledního desetiletí.

Význam zemědělství je předurčen výhodnými fyzicko-geografickými, zejména půdními a klimatickými podmínkami. Většinu oblasti zabírá výrobní oblast krmivářsko-obilnářská.O1, vhodná pro pěstování obilnin, krmivářských plodin a řepky olejné.

V zemědělství zde působí celkem 77 ekonomických subjektů. Nejvíce ve Starém Městě (27), Polešovicích (21) a Nedakonicích (15). Většina z nich jsou drobní zemědělci hospodařící na výměrách do 2 ha.

Výměra zemědělské půdy v oblasti MAS Staroměstsko, z.s. je 4863 ha. Převažuje zde rostlinná výroba.

Orná půda se na celkové výměře zemědělské půdy podílí 82 %, téměř 8 % zabírají vinice, přes 3 % sady a necelé 3 % trvalé travní porosty.

Graf 4 Struktura zemědělské půdy na území MAS Staroměstsko, z.s.



Zdroj: vlastní zpracování

V oblasti, ve které dříve převládalo pěstování a zpracování cukrové řepy, se od pěstování této komodity upustilo a dnes převažuje pěstování obilovin, především pšenice. Z technických

plodin převažují osevní plochy řepky ozimé. Relativně vysoký je také podíl pícnin, z toho nejvíce je zastoupena kukuřice a vojtěška.

Zejména v katastru Starého Města se pěstují také slunečnice, mák a kukuřice na zrno. Zdejší zemědělské podniky se rovněž zaměřují na pěstování osiv.

Charakteristickým je pro oblast MAS Staroměstsko, z.s. pěstování vinné révy. Vinohrady se nacházejí v obcích Polešovice a Ořechov a v menší míře také v obcích Újezdec, Vážany a Staré Město. V Polešovicích je Šlechtitelská stanice vinařská, s.r.o., která byla založena již v roce 1922.

Ovocné sady jsou v Nedakonicích (pěstování jablek), Ořechově a Tučapech.

V rámci živočišné výroby, podobně jako v celé ČR i zde došlo k poklesu počtu hospodářských chovů zvířat. V živočišné výrobě převládá chov prasat a chov skotu s produkcí mléka, a to hlavně v katastru obcí Nedakonice a Kostelany, kde hospodaří zemědělská společnost ZEAS. Kromě zemědělské výroby, ZEAS provozuje také různou smíšenou výrobní činnost.

Ve Starém Městě je drůbežárna, která patří zemědělské společnosti ZEVOS a.s. Uherské Hradiště, s roční produkcí 35 mil. kusů vajec.

Důsledky reformy zemědělství se výrazně projeví na struktuře zemědělských subjektů a poklesem počtu pracovních míst v zemědělství. Počet zaměstnaných v zemědělství v oblasti MAS Staroměstsko, z.s. klesl z 352 osob v roce 2001 na 184 osob v roce 2011.

Shrnutí

Hospodářský rozvoj je dlouhodobě vnímán jako jedna z klíčových oblastí rozvoje celého území. Zajistit dobré podmínky pro podnikání je z hlediska trvale udržitelného rozvoje venkova naprosto klíčová záležitost.

Jestliže je zemědělství považováno za důležitým hospodářským odvětvím území MAS, je třeba na tuto oblast zaměřit podporu, aby nadále nedocházelo k poklesu podílu zaměstnanosti tohoto odvětví. Dobré podmínky pro podnikání či pracovní možnosti jsou předpokladem pro kvalitní život v území MAS Staroměstsko.

2.1.5 Občanská vybavenost

V rámci území MAS Staroměstsko, z.s. je spádovou obcí a střediskem služeb Staré Město, ale hlavním střediskem služeb pro celé území MAS Staroměstsko je ORP Uherské Hradiště.

Školství

Základní školy se nachází ve čtyřech obcích MAS Staroměstsko, z.s. a střední škola je pouze ve Starém Městě.

Tabulka 16 Přehled škol v oblasti MAS Staroměstsko, z.s.

Obec	MŠ POČET TRÍD	ZŠ (1. – 5. ročník) POČET TRÍD	ZŠ (6. – 9. ročník) POČET TRÍD	ZŠ (1. – 9. ročník) POČET TRÍD	ZŠ celkem POČET TRÍD	SŠ- obory gymnází POČET ŠKOL	SŠ - obory středních odborných a praktických škol POČET ŠKOL	SŠ - obory středních odborných učilišť a odb. učilišť POČET ŠKOL
Staré Město	10	16	15	0	31	1	1	1
Kostelany nad M.	2	0	0	0	0	0	0	0
Nedakonice	2	5	0	0	5	0	0	0
Ořechov	1	3	0	0	3	0	0	0
Polešovice	4	0	0	9	9	0	0	0
Tučapy	0	0	0	0	0	0	0	0
Újezdec	0	0	0	0	0	0	0	0
Vážany	1	0	0	0	0	0	0	0

Zdroj: ČSÚ

Základní školu 1. stupně i 2. stupně mají pouze Staré Město a Polešovice. Základní školu 1. stupně mají také obce Nedakonice a Ořechov. Budovy základních škol jsou v celém území budovami staršími. Je zde potřeba rekonstrukce budov a modernizace a vybavení odborných učeben. Součástí rekonstrukce budov by měla být bezbariérovost budov, která je ve většině budov nedostačující nebo žádná. Některé budovy (ZŠ Staré město – budovy 1. stupně) ještě nebyly zatepleny pro úsporu energií. V Ořechově je třeba z hygienických a úsporných opatření přesunout ZŠ do budovy MŠ, kde je třeba přistavět nástavbu pro ZŠ. Všechny školy jsou alespoň částečně zasiťovány, avšak některá zařízení jsou již zastaralá. Stejně tak tomu je i s vybavením odborných učeben (ICT učebny, jazykové apod.) Je třeba dovybavit odborné učebny, navýšit kapacity těchto učeben a aktualizovat software, které školy používají.

Oblast středního vzdělávání zajišťuje na území MAS Střední odborná škola a Gymnázium Staré Město, která nabízí středoškolské vzdělání v oblasti všeobecné vzdělání na gymnáziu, agropodnikání, ekonomika a podnikání, ekologie a životní prostředí, stavebnictví, mechanik seřizovač a tříleté obory (strojní mechanik, mechanik opravář motorových vozidel a truhlář). Další nabídka studijních oborů je v nedalekém Uherském Hradišti.

Neformální vzdělávání

Ve Starém Městě působí organizace nabízející neformální a volnočasové vzdělávání. Ve Starém Městě působí Středisko volného času KLUBKO, které je příspěvkovou organizací Města Staré Město. Hlavním cílem činnosti je zájmové vzdělávání dětí, žáků a studentů, pedagogických pracovníků a popřípadě i dalších osob. Pořádá akce pro veřejnost i různé výukové programy a odborné semináře. SVČ Klubko je největší organizací zabývající se volnočasovými aktivitami dětí i dospělých. Prostory pro pořádání aktivit jsou však ve špatném technickém stavu, a aby byly služby zajištěny i nadále, je třeba rozsáhlá rekonstrukce a modernizace vybavení – pořízení vybavení pro výuku a neformální volnočasové vzdělávání.

Neformální vzdělávání je dobrovolné. Podporuje v lidech samostatnou vnitřní motivaci k celoživotnímu učení a vede k rozvoji měkkých kompetencí, které jsou důležité pro úspěšné uplatnění v životě i zaměstnání. Podpora těchto mimoškolních volnočasových aktivit tak přispívá k celkové vzdělanosti obyvatel území i k jejich následné větší šanci na trhu práce.

Dále ve Starém Městě působí základní umělecká škola – pobočka ZUŠ v Uherském Hradišti. Vzhledem k velkému zájmu o výuku hudebních oborů (hudební nástroj či tanec) a nedostačující kapacitě budovy je potřeba výstavba nové ZUŠ ve Starém Městě. Pobočka ZUŠ působí i v okolních obcích, kam jezdí vyučující na výuku hudebních oborů v rámci školních kroužků. Další nabídku neformálního a volnočasového vzdělávání nabízí kroužky či kluby a družiny při ZŠ.

Další institucí, která se zabývá neformálních a volnočasovým vzděláváním je TC Staré Město, z.s., která se zabývá sportovními aktivitami dětí, doučováním dětí v rámci odpoledního vyučování a pořádá jazykové a počítačové kurzy.

Veškeré nabídky neformálního a volnočasového vzdělávání jsou vítány především ze strany pracujících rodičů, protože zajišťují jak aktivitu dětí po skončení vyučování ve škole, zároveň

rozvíjí jejich osobnost formou zájmového vzdělávání a v neposlední řadě působí, jako prorodinné opatření kdy suplují rodiče v době, kdy jsou rodiče v zaměstnání.

Zdravotnictví a sociální služby

Zařízení lékařské péče jsou pouze v obcích Staré Město, Polešovice, Nedakonice a Kostelany nad Moravou viz tabulka.

Tabulka 17 Přehled zdravotnických zařízení v oblasti MAS Staroměstsko, z.s.

Obec	Samostatná ordinace prakt. lékaře pro dospělé	Samost. ordinace prakt. lék. pro děti a dorost.	Samost. ordinace prakt. lék. stomatologa.	Samost. ordinace prakt. lék. gynekologa.	Samost. ordinace lékaře specialisty.	Ostatní samostatná zařízení	Zařízení lékařské péče (lékárny)
Staré Město	5	2	9	1	3	2	2
Kostelany nad M.	1	0	0	0	0	0	0
Nedakonice	2	0	0	0	0	0	0
Polešovice	3	1	4	0	0	1	1

Zdroj: ČSÚ

Širší spektrum lékařské péče, včetně ordinací některých specialistů je pouze ve Starém Městě. Ve zbývajících třech obcích jsou pouze ordinace praktických lékařů, v Polešovicích navíc doplněné o stomatologa. Obyvatelé MAS Staroměstsko, z.s. mají k dispozici veškerá zdravotnická zařízení včetně nemocnice v blízkém Uherském Hradišti.

Co se týká zařízení sociální péče, je ve Starém Městě Azylový dům Sv. Vincence (nabídka azylového bydlení pro lidi v obtížné životní situaci, k dispozici je poradna pro řešení sociálních otázek) a Domov pro osoby se zdravotním postižením (64 lůžek).

Dále je zde Dům s pečovatelskou službou Staré Město, Bratří Mrštíků. DPS jsou i v obcích Nedakonice, Polešovice, Vážany a plánují je v obci Ořechov.

Komerční služby

Největší nabídku komerčních služeb se soustřeďuje ve Starém Městě – síť obchodních domů, supermarketů (Albert, UniHobby, obchodní centrum s obchody s elektronikou, oblečením, obuví či hračkami a další).

Ve všech obcích se nachází převážně drobné obchody s potravinami – Jednota, Hruška či soukromá prodejce, smíšené zboží, oblečení nebo zahradnické potřeby a květinářství. Pošta se nachází ve Starém Městě, Nedakonicích a Polešovicích.

Městská veřejná knihovna je ve Starém Městě, ve všech ostatních obcích jsou veřejné neprofesionalizované knihovny.

Čerpací stanice se nachází ve Starém Městě 3x a v Polešovicích 1x.

Ostatní občanská vybavenost

Mezi další nezbytné součásti vybavenosti obcí patří kulturní domy, střediska, knihovny, muzea, veřejná sportoviště a jiné.

Jedná se o místa, kde se mohou občané setkávat a vzájemně se lépe poznávat, bavit se, sportovat a vytvářet pro sebe i ostatní lepší venkovský společenský život. Při těchto společenských, kulturních a sportovních aktivitách je také možné lépe zapojit sociálně znevýhodněné skupiny obyvatel.

Ve všech obcích MAS Staroměstsko se nachází kulturní domy nebo kulturní střediska. Ve Starém Městě je přímo zřízena příspěvková organizace města Sportovní a kulturní centrum Staré Město, která se stará a o sportovní a kulturní areál města (Sokolovna, koupaliště, hřiště atd.) V Polešovicích mají vybudovaný venkovní multifunkční areál, kde se za příznivého počasí konají veškeré kulturní a sportovní akce.

Ve většině obcích je kulturní dům či středisko významným místem pro udržování tradic v obci. Většina těchto zařízení je v nevyhovujícím stavu je zde nutná rekonstrukce a vybavení.

Budoucí investice se musí zaměřit především na doplnění a rekonstrukci zařízení pro služby a život na venkově, kultivaci veřejných prostor v obci (mobiliáře, odpočinková místa, péče o zeleň a památky v obci), infrastrukturu, ale také financování a podporu místních kulturních zařízení, která neslouží jen místním obyvatelům, ale je součástí místního cestovního ruchu. Kulturní a společenský život na venkově je velmi důležitý z hlediska udržení obyvatel v území. Posílením života na venkově se sníží procento migrace obyvatel, kteří se stěhují za kulturou a zábavou do větších měst.

Shrnutí

Vybavenost obcí a dostupnost služeb pro občany v řešeném území je s ohledem na velikost dané obce rozdílná. Celkově lze říci, že na území MAS je dobrá občanská vybavenost. Kapacity MŠ a ZŠ jsou dostačující, pouze zde vzniká potřeba modernizace a poptávka po kvalitnějším a moderním vybavení a rekonstrukce vnitřních prostor a podpora v oblasti neformálního vzdělávání. Školství je jednou z nejdůležitějších oblastí v obci. Mladé rodiny s dětmi hledají takové místo pro život, kde mají zajištěno kvalitní vzdělávání v místě či v co nejbližší vzdálenosti.

Sociální a zdravotní péče je v rámci území řešena dostatečně hlavně dobrou dostupností do Uherského Hradiště, kde se nachází kompletní nabídka péče včetně polikliniky a nemocnice.

Důležitou oblastí, která si žádá podporu je sportovní, kulturní a společenský život v obci posílením příslušné infrastruktury a kultivace veřejných prostranství včetně doplňování mobiliáře.

2.1.6 Technická infrastruktura

Dopravní infrastruktura

Územím oblasti MAS Staroměstsko, z.s. prochází rozvojová osa OS11 Lipník nad Bečvou – Přerov – Uherské Hradiště – Břeclav – hranice ČR/Rakousko. Jsou zde obce s výraznou vazbou na významné dopravní cesty, tj. silnici I/55, koridor připravované rychlostní silnice R55, silnici I/50 anebo železniční trať č. 330 Přerov–Břeclav. Jedná se o obce Staré Město, Nedakonice, Kostelany nad Moravou a Polešovice, přes jejichž katastry prochází i koridor připravované rychlostní silnice R55.

Další rozvoj území ovlivňuje také koridor průplavního spojení Dunaj – Odra – Labe (D-O-L), který je sledován jako výhledová vodní cesta mezinárodního významu dle evropské dohody AGN (Evropská dohoda o hlavních vnitrozemských vodních cestách mezinárodního významu). V prostoru vymezeném pro vedení trasy není možné umístit žádné jiné investice, kterými by byla výstavba a provoz výhledové vodní cesty znemožněn nebo významně ztížen.

Přes zbývající 4 obce (Ořechov, Tučapy, Újezdec a Vážany), žádný dopravní koridor neprochází a jejich dopravní poloha je periferní jak v rámci Zlínského kraje, tak v rámci území ORP Uherské Hradiště. Připravuje se zpevnění polní cesty mezi obcemi Újezdec a Vážany, která obyvatelům Újezdce výrazně zkrátí cestu do Uherského Hradiště.

Silniční síť

Základní komunikační síť je tvořena těmito komunikacemi:

Sil. E50 Brno – Slavkov u Brna - Uherské Hradiště – Starý Hrozenkov – hranice ČR (od Slavkova totožná s I/50)

Sil. I/55 Břeclav – Přerov – Olomouc

Sil. II/427 Staré Město – Kostelany n. Moravou – Nedakonice – Polešovice - Moravský Písek

Sil. II/426 Bzenec – Těmice – Újezdec - Medlovice

Další důležité silnice:

Sil. III/4272 Nedakonice - Zlechov

Sil. III/4273 Nedakonice - Boršice

Sil. III/4275 Boršice – Tučapy - Vážany

Sil. III/4276 Polešovice – Vážany – Těmice

Nadregionální význam mají v současnosti pouze silnice I/50 a I/55 procházející přes Staré Město. Tyto silnice v současnosti plní roli dopravních os území MAS Staroměstsko,z.s.. Zároveň jsou to nejzatíženější komunikace v této oblasti (podle sčítání intenzity dopravy z roku 2010 je zde zatížení 10 – 15 tis. vozidel/24 hodin).

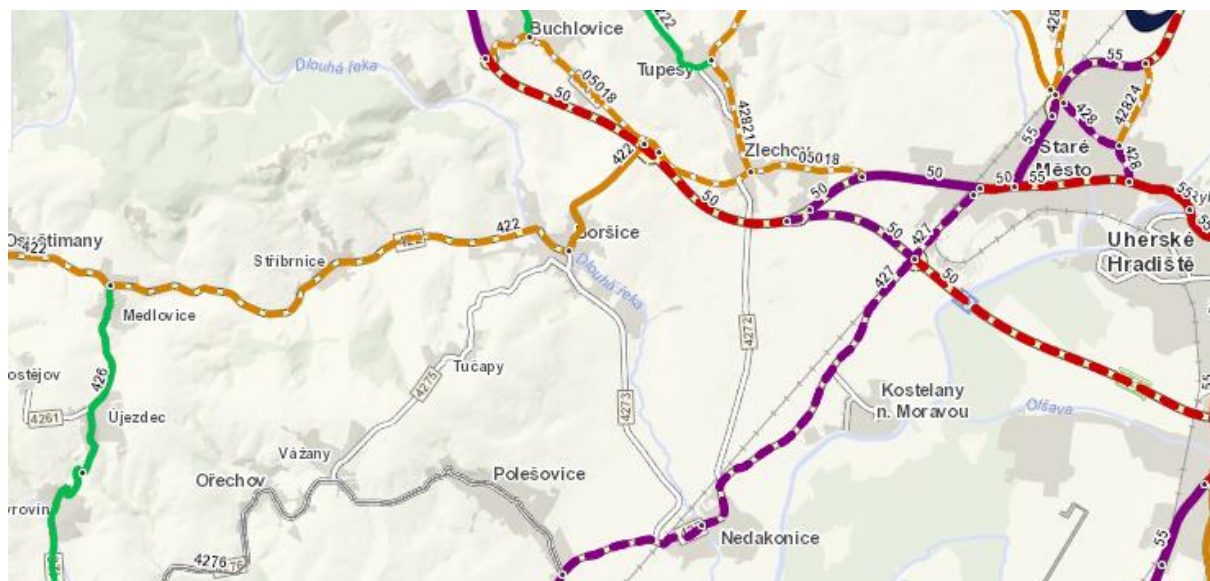
V budoucnu se počítá s převedením dopravy ze silnice I/55 na plánovanou rychlostní silnici R55. Původně předpokládané zahájení výstavby úseku 5508 Staré Město - Moravský Písek bylo

stanoveno na rok 2013. Stavba však ustrnula kvůli nedořešeným výkupům pozemků, ale především kvůli sporům s ekologickými aktivisty.

Stavba začíná za MÚK Staré Město - jih. Podél železniční tratě Přerov - Břeclav pokračuje náspem k MÚK Nedakonice se silnicí II/427. Dále je trasa vedena v souběhu s železniční tratí. Stavba rychlostní silnice R55 byla sice v Jihomoravském, Olomouckém a Zlínském kraji prohlášena za veřejně prospěšnou, ale v současnosti je v provozu z celé R55 pouze 18 km dlouhý úsek Hulín – Otrokovice.


V říjnu 2013 HBH Projekt zpracoval "Technicko-ekonomickou studii R55 v úseku Staré Město - Břeclav", jedná se o technické a ekonomické posouzení projektových variant pro další zajištění projektových a inženýrských prací. Rovněž bylo provedeno hodnocení ekonomické efektivity.

Obr. 2 Intenzita silniční dopravy v MAS Staroměstsko





Výsledky sčítání dopravy na dálniční a silniční síti v roce 2010



Železniční doprava

Územím MAS Staroměstskou, z.s. prochází dvojkolejná železniční trať č. 330 Přerov – Břeclav. Trať je elektrifikovaná a je součástí 2. železničního koridoru, což je název pro hlavní dálkový železniční tah mezi Břeclaví a Petrovicemi u Karviné. Stavebně byl 2. železniční koridor dokončen v roce 2004.

V železniční stanici situované při západním okraji Starého Města je napojena jednokolejná trať Kunovice – Staré Město (součást tratě č. 341 Staré Město u Uherského Hradiště – Vlárský průsmyk).

Železniční stanice jsou také v Kostelanech nad Moravou a v Nedakonicích.

Letecká doprava

Letecká doprava má v dopravní obsluze území doplňkovou funkci. Nejblíže se nacházejí letiště v Kunovicích, v Holešově, v Brně-Tuřanech a letiště WienSchwechat.

Místní komunikace

V oblasti pozemních komunikací je hlavně v menších obcích patrný nevyhovující stav. V řadě obcí řešeného území proběhly rekonstrukce místních komunikací, což současně vyžaduje i rekonstrukci či výstavbu navazujících komunikací pro pěší (chodníků). Tato situace se týká obcí Polešovice, Staré Město, Nedakonice a Kostelany nad Moravou. Nicméně řešení bezbariérových komunikací pro pěší se týká prakticky všech obcí na území MAS Staroměstsko. Vzhledem ke zvyšující se intenzitě dopravy na území je potřeba vybudovat či rekonstruovat stávající chodníky z důvodu zajištění větší bezpečnosti chodců.

Veřejné osvětlení

Veřejné osvětlení funguje na celém území, jeho stav odpovídá stáří. V některých obcích bude nutné rekonstruovat starší veřejná osvětlení. V rámci rekonstrukce veřejného osvětlení by bylo dobré použít moderní LED technologie, které snižují spotřebu elektrické energie a tím šetří životní prostředí i finanční prostředky obcí.

Veřejný rozhlas

V některých obcích je stále používán veřejný rozhlas pro místní hlášení. Jeho stav odpovídá stáří a je nutná jeho rekonstrukce a výměna komponentů, jejichž modernizace povede i ke snížení spotřeby elektrické energie a šetrnějšímu přístupu k životním prostředí.

Vodovodní a kanalizační síť

Ve všech obcích je k dispozici vodovodní a kanalizační síť. Její rozsah a míra používání jsou však různé. Provozovatelem infrastruktury je ve většině obcí společnost Slovácké vodárny a kanalizace, a. s. a v některých případech je i majitelem infrastruktury. Ve zbývajících případech

jsou majitelem nebo i správcem infrastruktury obce. Většina kanalizačních sítí jsou však zastaralé a je třeba kompletní rekonstrukce převážně ve spojení s rekonstrukcí místních komunikací. Odpadní vody z některých obcí nejsou čištěny v ČOV.

Zásobování pitnou vodou

Tabulka 18 Podíl bytů napojených na veřejný vodovod

Obec	Byty celkem	Vodovod	%
Staré Město	2456	2301	93,7
Kostelany nad Moravou	320	298	93,1
Nedakonice	521	459	88,1
Ořechov	236	218	92,4
Polešovice	695	662	95,3
Tučapy	91	85	93,4
Újezdec	85	65	76,5
Vážany	150	138	92,0

Zdroj: SLDB 2011, ČSÚ

Město Staré Město a obec Kostelany nad Moravou mají veřejný vodovod, který je součástí skupinového vodovodu Uherské Hradiště - Uherský Brod - Bojkovice. Vodovod je z 92,14 % v majetku SVK, a.s., provozovaný SVK, a.s. Hlavním, nenahraditelným zdrojem skupinového vodovodu pro zásobení Starého Města a Kostelan je prameniště “Ostrožská Nová Ves“, dalšími zdroji jsou prameniště Kněžpole a zdroj Salaš. Do rozvodné vodovodní sítě obce Kostelany nad Moravou je pitná voda dopravována vodovodním přivaděčem, který je součástí úpravní vody Ostrožská Nová Ves. Je zde nový obecní vodovod. Co se týká spotřeby pitné vody pro zaměstnance, počítá se v Kostelanech výhledově až se 200 zaměstnanci.

V rámci plánovaných investic je třeba vybudovat propoj - přívodní řad DN 200 v délce 4200m Staré Město - Kostelany nad Moravou pro další potřebné propojení systému skupinového vodovodu s větší možností využití zdrojů pro spotřebiště včetně navržení čerpací stanice pro možnost využití oboustranného průtoku.

Obec Nedakonice je zásobována pitnou a užitkovou vodou z veřejné rozvodné vodovodní sítě, do níž je pitná voda dodávána z vodovodního systému, který sestává z vlastního vodního zdroje

– vrtaná studna hloubky 105,0 m a z věžového VDJ 200 m³. Co se týká spotřeby pitné vody pro zemědělství a průmysl, uvažuje se v Nedakonících až s 350 zaměstnanci (150 stávající + 200 návrh). V západním okraji k.ú. obce Nedakonice, v těsné blízkosti hranice k. ú., se nachází také vodní zdroj jímacího území Polešovice.

Obce Polešovice, Tučapy, Ořechov a Vážany jsou zásobovány ze skupinového vodovodu Polešovice-Tučapy. Pro spotřebiště zásobené ze skupinového vodovodu Polešovice - Tučapy je přiváděna voda z pramenišť Polešovice a Tučapy. Polešovice mají téměř nevyčerpatelná ložiska kvalitní pitné vody, kterou zásobují i okolní obce Vážany, Tučapy a Ořechov. V roce 2012 se napojily na nový, 120 metrů hluboký vrt pitné vody, jejíž mikrobiologická hodnota splňuje i parametry kojenecké vody.

Obec Ořechov má veřejný vodovod, jehož provozovatelem je SVK, a.s. Vodovod je v majetku i správě OÚ Ořechov. Zásobení obce Ořechov je realizováno z vodojemu Vážany. Stávající rozvody vody v obci Ořechov jsou v koncových úsecích profilově zmenšeny. Pokud nebudou kapacitně pro daná území stačit, bude nutno je posílit zvětšením profilu potrubí.

Obec Újezdec má nový veřejný vodovod, který je součástí skupinového vodovodu Osvětimany - Medlovice. Skupinový vodovod je svou funkcí nový, vybudovaný v roce 1998.

Řešení odvádění a čištění odpadních vod

Tabulka 19 Podíl bytů napojených na veřejnou kanalizaci

Obec název	Byty celkem	Kanalizace	%
Staré Město	2456	2359	96,1
Kostelany nad Moravou	320	239	74,7
Nedakonice	521	425	81,6
Ořechov	236	95	40,3
Polešovice	695	653	94,0
Tučapy	91	72	79,1
Újezdec	85	18	21,2
Vážany	150	74	49,3

Zdroj: SLDB 2011, ČSÚ

Kanalizační síť Starého Města je napojena na kanalizační síť Uherského Hradiště, takže odpadní vody ze Starého Města jsou likvidovány na ČOV Uherské Hradiště. Pouze západní

část města Staré Město (průmyslová zóna) není na kanalizační síť Uherského Hradiště napojena, kanalizační síť z této části města je vyústěna do slepého ramena Moravy. Na kanalizační síť města (a tím na ČOV) bude napojena i průmyslová zóna na okraji města – tyto odpadní vody budou přečerpávány. Nové plochy výroby a skladování budou mít nová vedení kanalizace, která navazují na stávající kanalizační síť. Dále budou výhledově rekonstruovány technicky nevyhovující kanalizační stoky a doplněny stoky jednotné kanalizace.

Obec Kostelany nad Moravou je v současné době odkanalizována jednotnou kanalizační sítí, která je zaústěna do ČOV, situované na pravém břehu řeky Moravy. Je potřeba její rekonstrukce.

V obci Nedakonice je v současné době vybudována kanalizační síť, odvádějící odpadní vody od obyvatelstva, z průmyslové zóny (neprodukcující technologické odpadní vody) i z objektů občanské vybavenosti obce do čistírny odpadních vod, situované jižně pod zastavěným územím obce Nedakonice. Kanalizační síť jednotného kanalizačního systému pokrývá celé zastavěné území obce a byla budována etapovitě od roku 1973 až do roku 1993, kdy byla dokončena mechanicko – biologická ČOV typu Sigma – Prefa (potřeba rekonstrukce). Do kanalizační sítě je v současné době zaústěno 90 % obyvatelstva.

V obci Polešovice se nachází jednotná kanalizační síť s napojením na čističku odpadních vod. Páteří kanalizace je stoka vedená přes celou obec v souběhu s potokem, která odvádí veškeré odpadní vody z obce na ČOV. ČOV je mechanicko-biologická.

V obci Tučapy je stávající jednotná kanalizace, v majetku SVK a.s. Uherské Hradiště je větší část kanalizačních stok. V roce 2007 byla obec Tučapy napojena na ČOV Boršice.

V obci Vážany je podstatná část obyvatel přes septiky napojena do stávající jednotné kanalizace, část OV je vypouštěna po předchozím předčištění do melioračních příkopů. Vážany mají projekt kořenové ČOV, zatím nerealizovaný.

V obci Ořechov je stávající jednotná kanalizace bez ČOV. Ořechov má společnou kanalizační dešťovou stoku (meliorační) s obcí Vážany. Kanalizace je v dobrém technickém stavu a lze ji využít i pro odvádění splaškových odpadních vod. V obci bude i ve výhledu jednotná kanalizace. Stávající kanalizace bude doplněna novými stokami a podchycena kanalizačními sběrači.

Také obec Újezdec má kanalizaci bez napojení na ČOV. Je zde stávající jednotná kanalizace, která je ve správě obce. Stoky jsou vyústěny do potoka (celkem 4 vyústní objekty) tekoucího hlubokou roklí v centrální části obce. Do stávající kanalizace je po předchozím předčištění v septicích napojena část splaškových odpadních vod, zbývající splaškové odpadní vody jsou likvidovány odvozem z jímek. Do stávající kanalizace je po předchozím předčištění v septicích napojena část splaškových odpadních vod, zbývající splaškové odpadní vody jsou likvidovány odvozem z jímek.

Zásobování energiemi a plynem

Zásobování elektrickou energií

Elektrická energie je dostupná ve všech obcích, rozvodná síť odpovídá potřebám regionu.

Na území MAS Staroměstsko, z.s. se nacházejí nadzemní vedení VVN110kV, VN 22kV, podzemní vedení VN 22kV, trafostanice VN/NN, nadzemní a podzemní vedení NN 0,4kV, sdělovací vedení E.ON v majetku E.ON Distribuce a.s.

Vymezené zastavitelné plochy v MAS Staroměstsko, z.s. budou zásobovány ze stávajících transformačních stanic, v případě potřeby bude u stávajících transformačních stanic provedena výměna transformátorů za výkonově vyšší jednotky. Výhledově budou energeticky náročné objekty v případě nutnosti napájeny samostatnými trafostanicemi či samostatnými vývody ze stávajících trafostanic.

Zásobování plynem

Zemní plyn je dostupný ve všech obcích MAS Staroměstsko, z.s. v jednotlivých obcích se liší míra jeho dostupnosti i míra jeho používání.

S rostoucími cenami zemního plynu přešla část obyvatel zpět k vytápění tuhými palivy.

Tabulka 20 Podíl bytů napojených na plynovod podle obcí

Obec	Byty celkem	Plyn	%
Staré Město	2456	2041	83,1
Kostelany nad Moravou	320	255	79,7
Nedakonice	521	379	72,7
Ořechov	236	150	63,6
Polešovice	695	488	70,2
Tučapy	91	65	71,4
Újezdec	85	47	55,3
Vážany	150	98	65,3

Zdroj: SLDB 2011, ČSÚ

Zásobování teplem

Individuální bytová zástavba je teplofikovaná různě, jak z hlediska otopných systémů (lokální, ústřední), tak z hlediska použitých energií. Stará individuální bytová výstavba používá k vytápění převážně lokální topidla. Ve většině domů lze využívat všechny druhy dostupných energií tj. pevná paliva, kapalná paliva, plyn a elektřinu. Energeticky jsou domy orientovány většinou na zemní plyn. Příprava jídel je orientovaná na plynové nebo elektrické spotřebiče.

Tabulka 21 Obydlené byty podle způsobu vytápění v obci – ústřední nebo etážové vytápění

Obec	Byty celkem	z toho ústřední vytápění	%	z toho pevná paliva	%	z toho plyn	%	z toho elektřina	%
Staré Město	2456	2230	90,8	53	2,4	2097	94,0	7	0,3
Kostelany nad Moravou	320	289	90,3	33	11,4	233	80,6	0	0,0
Nedakonice	521	469	90,0	71	15,1	349	74,4	3	0,6
Ořechov	236	202	85,6	55	27,2	126	62,4	2	1,0
Polešovice	695	608	87,5	104	17,1	452	74,3	1	0,2
Tučapy	91	69	75,8	7	10,1	53	76,8	1	1,4
Újezdec	85	59	69,4	17	28,8	39	66,1	1	1,7
Vážany	150	134	89,3	37	27,6	90	67,2	0	0,0

Zdroj: SLDB 2011, ČSÚ

Tabulka 22 Obydlené byty podle způsobu vytápění v obci – kamna

Obec	Byty celkem	z toho kamna	%	z toho uhlí, koks, uhelné brikety	%	z toho dřevo, dřevěné brikety	%	z toho plyn	%	z toho elektrika	%
Staré Město	2456	173	7,0	8	4,6	21	12,1	59	34,1	83	48,0
Kostelany nad Moravou	320	20	6,3	0	0,0	4	20,0	4	20,0	11	55,0
Nedakonice	521	43	8,3	1	2,3	11	25,6	12	27,9	17	39,5
Ořechov	236	26	11,0	0	0,0	14	53,8	1	3,8	11	42,3
Polešovice	695	71	10,2	2	2,8	17	23,9	4	5,6	47	66,2
Tučapy	91	21	23,1	0	0,0	7	33,3	7	33,3	7	33,3
Újezdec	85	18	21,2	0	0,0	6	33,3	6	33,3	6	33,3
Vážany	150	12	8,0	0	0,0	4	33,3	1	8,3	6	50,0

Zdroj: SLDB 2011, ČSÚ

Část domácností, případně i některá výrobní zařízení, by mohla k vytápění používat i dřevoplyn, vznikající rozkladem biomasy (dřevěné štěpky, sláma, seno apod.).

Spoje a zařízení spojů

Území MAS Staroměstsko, z.s. je vybaveno potřebnou infrastrukturou. Sítě všech hlavních mobilních operátorů jsou přístupné v dostatečné kvalitě.

Pokrytí televizním signálem je přiměřené (pokud to konfigurace terénu umožňuje).

Na území MAS se nachází značné množství dálkových kabelů a zařízení zajišťujících jejich provoz. Tyto kabely a zařízení jsou ve správě společnosti Telefónica O2, a.s.

Bezpečnost

Bezpečnost na území MAS Staroměstsko je kompletně řešeno Integrovaným záchranným systémem v Uherském Hradišti.

Bezpečnost a pořádek ve všech obcích na území MAS Staroměstsko zajišťuje Policie ČR. Celé území MAS spadá pod Obvodní oddělení Uherské Hradiště. Nadřízeným Obvodního oddělení

Uherské Hradiště je Krajské ředitelství Zlínského kraje. Ve Starém Městě je zřízena i Městská policie, která se stará o pořádek na území města.

Hasičský záchranný sbor Zlínského kraje má pobočku v Uherském Hradišti. V obci Nedakonice a Polešovice jsou dobrovolní hasiči, řazeni do JPO 2. V ostatních obcích se jedná o JPO 5. Všechny tyto jednotky zřizují a financují obce. Mají hasičskou zbrojnici, které však potřebují rekonstruovat a vybavit. Převážně JPO 5, které jsou sice až poslední jednotkou, avšak při řešení místní krizové situace (požár v místě či živelná katastrofa) jsou důležitou složkou zásahu a proto je třeba, aby měli kvalitní vybavení jako profesionální jednotky.

Z hlediska živelných pohrom je na území MAS pravděpodobné riziko sucho (Příloha č. 5 PD IROP).

Dalším rizikem jsou povodně v obcích ležící při řece Moravě (Staré Město) a podél Bařova kanálu (Kostelany nad Moravou, Nedakonice). Po zkušenosti z roku 1997, kdy bylo území zasaženo povodní, byly realizovány protipovodňová opatření, avšak jsou ještě plánovány další opatření proti povodním či záplavám (protipovodňové hráze, suché vodná nádrže apod.).

Poslední složkou IZS je záchranná služba, která se nachází v Uherskohradištské nemocnici

Shrnutí

Území MAS Staroměstsko je napojeno na kompletní dopravní infrastrukturu – železniční dopravu s hlavním nádražím ve Starém Městě, napojení na silnici E50 ve Starém Městě, dále I/50, I/55. Je třeba zrealizovat projekt silnice R55 a její napojení na dálnici ve Zlíně.

Místní komunikace je postupně rekonstruována, avšak stále je patrný nevyhovující stav a je potřeba podpory na opravu místních komunikací s důrazem na bezpečnost dopravy a bezpečnost pro pěší komunikaci s bezbariérovými prvky.

V některých obcích bude nutné rekonstruovat starší veřejná osvětlení. V rámci rekonstrukce veřejného osvětlení by bylo dobré použít moderní LED technologie, které snižují spotřebu elektrické energie a tím šetří životní prostředí i finanční prostředky obcí. Stejně tak je tomu i u veřejného rozhlasu, kdy je potřeba modernizace, která povede k úsporám energie.

Bezpečnost v území MAS je zajištěno IZS v Uherském Hradišti. Město Staré Město má zřízenou Městskou policii, která se stará o pořádek na území města.

Do IZS jsou zapojeny dobrovolní hasiči (JPO 2-5), kteří se však nejsou dostatečně a moderně vybaveni a je zapotřebí podpory jak pro vybavení, tak i pro jejich infrastrukturu.

Ve všech obcích je k dispozici vodovodní a kanalizační síť. V malých obcích Vážany, Ořechov a Újezdec není kanalizační síť napojena na ČOV. V některých obcích je třeba provést rekonstrukce a dostavby vodovodní sítě (přívodní řad DN 200 v délce 4200m Staré Město - Kostelany nad Moravou) a kanalizační sítě (rekonstrukce v Kostelanech, napojení rozvojových ploch pro výrobu a bydlení ve Starém Městě a Nedakonicích) nebo ČOV (rekonstrukce ČOV Nedakonice, výstavba ČOV Vážany).

Elektrická energie je dostupná ve všech obcích, rozvodná síť odpovídá potřebám regionu.

2.1.7 Rekreační a cestovní ruch

Území MAS Staroměstsko, z.s. má na svoji velikost poměrně různorodé podmínky pro rozvoj cestovního ruchu. Jednu jeho část tvoří údolní niva řeky Moravy, druhou pak přechod a podhůří Chřibů. Rovněž atraktivita a aktivity, které území MAS Staroměstsko, z.s. nabízí, jsou vzhledem k velikosti území celkem bohaté. Region je rovněž východiskem k mnoha dalším významným aktivitám, nacházejícím se v blízkém okolí.

Nabízí se vodní turistika a organizované hromadné plavby po Baťově kanálu, poměrně hustá síť cyklostezek, z nichž některé jsou významnými dálkovými stezkami, řada kulturních a historických památek, z nichž nejvýznamnější je Památník Velké Moravy ve Starém Městě u Uherského Hradiště a v neposlední řadě živý folklór a folklórní tradice společně s vinařstvím a vinařskou turistikou spojenou s návštěvou vinných sklepů. Region však nabízí i různé doplňkové sportovní aktivity a na své si přijdou i rybáři.

Organizace spolupůsobící při rozvoji cestovního ruchu v území

Na území MAS Staroměstsko, z.s. zasahuje několik dobrovolných svazků obcí, které se buď výhradně, nebo vedle jiných aktivit zabývají rovněž velkou měrou rozvojem turistiky a cestovního ruchu.

Sdružení obcí pro rozvoj Bařova kanálu a vodní cesty na řece Moravě

Dobrovolný svazek obcí vznikl v roce 2005 a jeho cílem je obnova a rozvoj historické vodní cesty Bařův kanál pro účely turistického ruchu. Hlavním účelem v tomto směru je budování infrastruktury cestovního ruchu, a sice přístaviště, cyklostezky, kempy a ubytovny, půjčovny lodí, navigační a informační systémy a atd.

Členské obce jsou Babice, Bělov, Hulín, Huštěnovice, Kostelany nad Moravou, Kroměříž, Kunovice, Kvasice, Napajedla, Nedakonice, Otrokovice, Spytihněv, Staré Město, Strážovice, Tlumačov, Uherské Hradiště, Uherský Ostroh, Žlutava.

- **Mikroregion Staroměstsko** je dobrovolný svazek obcí, založený v roce 2002, jehož cílem je celkový rozvoj mikroregionu, který je však významnou měrou zaměřený právě na rozvoj cestovního ruchu a nabídku služeb cestovního ruchu a prezentaci všeho, co může mikroregion v tomto směru nabídnout. Sdružuje celkem 19 obcí, a sice Staré město u Uherského Hradiště, Babice, Boršice, Huštěnovice, Jalubí, Jankovice, Kostelany nad Moravou, Košíky, Nedakonice, Ořechov, Polešovice, Sušice, Traplice, Tučapy, Tupesy, Újezdec, Vážany, Zlechov, Kudlovice.

- **Sdružení obcí Východní Moravy** je dobrovolný svazek obcí z okresů Uherské Hradiště, Kroměříž a Zlín, jeho sídlem je Zlín. Cílem svazku je mimo jiné rovněž podpora rozvoje turistiky a cestovního ruchu v regionu. Svazek obcí sdružuje celkem 87 obcí a byl založen v roce 1998. Sdružení měst a obcí Východní Moravy se zapojilo do projektu "Systémová podpora rozvoje meziobecní spolupráce v ČR v rámci území správních obvodů obcí s rozšířenou působností", podpořeného v rámci dotace z EU, Evropský sociální fond – Operační program Lidské zdroje a zaměstnanost. Nositelem projektu je Svaz měst a obcí ČR. Cílem projektu je posílení meziobecní spolupráce, podpoření a utužování vzájemné komunikace, definice společných cílů a potřeb, vybudování koncepce přístupu s možností vytvoření potřebné míry spolupráce.

Osvětimansko je dobrovolný svazek obcí, založený v roce 1995. členskými obcemi jsou Hostějov, Medlovice, Osvětimany a Újezdec. Cílem tohoto svazku obcí je zásobování členských obcí vodou, provoz a údržba vybudovaného vodovodu, rozvoj kultury a cestovního ruchu a zajišťování ochrany životního prostředí.

Na území MAS Staroměstsko, z.s. funguje **Informační centrum Staré Město**, které poskytuje informace o historických památkách, zajímavostech, ubytování, kulturním a sportovním vyžití ve městě a okolí. <http://www.stminfo.uh.cz>

Rekreační potenciál a turistické atraktivitu území

Přírodní podmínky

Přírodní podmínky jsou na to, o jak malé území se jedná celkem rozmanité. Staré Město je východiskem pro pěší i cyklistické výlety do Chřibů.

Zejména cyklisti ocení projížďky lužními lesy a malebnou krajinou nivy řeky Moravy, s krásnými zákoutími a mrtvými rameny, střídajícími se s loukami. V nivě Moravy se nachází několik vzácných chráněných lokalit s vzácnou flórou a faunou. Jedná se o lokality chráněné v rámci Natura 2000, Evropsky významné lokality Nedakonický les, Insel, Čert'ák ale i přírodní rezervace Kolébky, přírodní památku Koukolky, přírodní památku tůň u Kostelan, ale i přírodně zajímavou Újezdeckou zmlou.

V některých případech jsou k dispozici naučné stezky, vedoucí k těmto chráněným lokalitám, například místní naučná stezka v Kostelanech nad Moravou vede k Tůni u Kostelan.

Vzhledem k režimu ochrany nemají však tyto lokality přes nesporný přírodovědný význam, velký význam pro rozvoj turistiky a přitahují spíše vymezenou klientelu odborných návštěvníků. Všechny tyto hodnotné lokality jsou podrobně popsány v kapitole příroda.

Historie a kulturní památky

Asi nejvýznamnější atraktivitou na území MAS Staroměstsko, z.s. a cílem mnoha návštěvníků je stálá expozice, dokumentující dějiny centra Velkomoravské říše, Národní kulturní památka Památník Velké Moravy, který byl vybudován roku 1960 v lokalitě Na valech ve Starém městě u uherského hradiště. Významné jsou především základy kamenného velkomoravského kostela, který byl vybudován v polovině 9. století na starém pohanském pohřebišti ze 7. století.

Veřejnosti volně přístupná je Národně kulturní památka, archeologická lokalita Špitálky se základy kostela z 9. století.

K návštěvě je zajímavý kostel sv. Michala, ve Starém Městě, v jehož základech byly objeveny zbytky velkomoravské rotundy z 9. století. Pozoruhodná je rovněž pozdně románská hřbitovní kaple sv. Jana Křtitele, která byla původně kostnicí z poloviny 13. století.

I mimo hlavního střediska MAS, Starého Města je možné nalézt zajímavé kulturní a historické památky. K nejzajímavějším patří zámek v Ořechově a portálový most v Kostelanech nad Moravou.

Zámek v Ořechově pochází z konce 16. století a byl přestavěn v renesančním slohu. Původně na tomto místě stála tvrz. Jedno křídlo zámku je přestavěno v římskokatolickou kapli. V zámeckém parku nalezneme památkově chráněnou kapli sv. Václava, v jejíž zvonici se nachází restaurovaná plastika sv. Jana Nepomuckého z r. 1747.

V Kostelanech byl v roce 1912 postaven portálový nýtovaný most přes řeku Moravu. Most je od roku 1997 kulturní památkou ČR. Místní naučná stezka vede k této technické památce, a dále k Tůni u Kostelan.

K dalším kulturně historickým zajímavostem území patří například významná církevní památka, kostel sv. Floriána v Kostelanech, kostel sv. Cyrila a Metoděje a kaplička Božího srdce Páně s nádherným výhledem na Dolnomoravský úval, pohoří Chřibů, Hostýnské vrchy, Vizovické vrchy a Bílé Karpaty v Tučapech, novogotická kaple sv. Josefa (1871) ve Vážanech, sousoší sv. Václava stojící v parku u kostela sv. Floriána v Nedakonících. V Polešovicích se nachází Kostel sv. Petra a Pavla, který pochází z roku 1320. V roce 1421 byl zbořen husity a poté znovu zbudován. Barokní podobu získal v letech 1725-1735. Z dalších památek Polešovic stojí za pozornost barokní socha sv. Floriana z 2. poloviny 18. století, socha sv. Marka, smírčí kříž u polní cesty v Grejtech a pamětní kříž na Salajce datovaný 1791.

Většina památek je třeba průběžně udržovat a restaurovat, aby se zajistilo zachování památek v dobrém stavu po další generace.

Seznam památek:

- | | |
|----------------|-------------------------------|
| Kostelany n/M. | * Kostel sv.Floriána (1900) |
| | * Železný most (1913) |
| | * Most - duplicita s r.č.8757 |
| | * Muzeum rybářství |
| Nedakonice | * Kostel sv.Floriána (1928) |

- * Socha sv.J.Nepomuckého (1740) u mostu
- * Husitský sloup (1922)
- Ořechov
 - * Barokní zámek (17.století), v roce 1710 přistavěna kaple sv.Václava
 - * Brána s ohradní zdí u zámku
 - * Kaple sv.Václava před zámkem
 - * socha sv.J.Nepomuckého (1647) u mostu
- Polešovice
 - * Farní kostel sv.Petra a Pavla (1725-35)
 - * Barokní socha sv.Floriána
 - * kříž na Salajce (1791)
 - * Smírčí kříž (16.století)
 - * Socha sv.Marka
- Staré Město
 - * Farní kostel sv.Michala (13.století)
 - * Kaple sv.J.Křtitele (na hřbitově)
 - * Sousolí sv.J.Nepomuckého (u hřbitova)
 - * NKP - Archeologická lokalita „Špitálky“ (6.století n.l.)
 - * NKP - Archeologická lokalita „Na valách“ (6.století n.l.)
- Tučapy
 - * rodiště B.B.Buchlovana
- Vážany
 - * Kamenný kříž (1886)
 - * Návesní kaple
 - * památka lidového stavitelství dům čp.87

Folklórní tradice

Je nesporné, že velkým lákadlem regionu jsou folklórní tradice a akce a rovněž s nimi úzce spojené vinařství. Staré Město a celé Staroměstsko je významnou krajovou oblastí Dolňácka s osobitým folklorem. V jednotlivých obcích se dodržují většinou krojované hody s právem, stavění a kácení máje, vinařské výstavy a ochutnávky vín, fašankové tradice, tradice dožínek a některé další obnovené tradice našich předků.

V MAS Staroměstsko, z.s. působí několik folklórních souborů reprezentovaných národopisným například souborem Dolina ve Starém Městě, polešovickou cimbálovou muzikou Kapka a ženským pěveckým sborem Drmolice. V Nedakonicích funguje mužský pěvecký sbor a folklórní taneční kroužek Svatopluk, ale i známá je dechová hudba Nedakoňanka.

V regionu se vedle vinné révy dařilo vždy rovněž nejmohutnějšímu stromu druhu jeřábu - oskoruši. Újezdsko se v rámci aktivity skupiny "Slováckých obcí" stalo v roce 2006 nositelem oskorušové tradice.

Vinařství

Vinohradnictví má na území MAS Staroměstsko, z.s. velmi starou historii. Jižní svahy zvlněné krajiny, která se rozkládá mezi horským masívem Chřibů, a údolní nivou řeky Moravy jsou využívány již od dávných časů k pěstování vinné révy. Na území MAS Staroměstsko, z.s. zaujímají vinohrady celkem 384 ha. Nejvýznamnějšími vinařskými obcemi Staroměstska s největšími plochami vinohradů patří Polešovice se 189 ha a Ořechov se 119, následovány s velkým odstupem Újezdcem s 34 ha.

Oblast Staroměstska patří k vinařské oblasti slovácké. Polešovice i Ořechov náležely do vinařské oblasti Bzenecké. Jednalo se dříve o třetí nejmenší vinařskou oblast na Slovácku (410 ha) rozkládající se v Kyjovské pahorkatině mezi Vracovem a Tučapy. Patřilo sem jedenáct vinařských obcí, které jsou dnes nově začleněny do Slovácké vinařské podoblasti.

V Polešovicích nejstarší je doložená cisterciácká klášterní vinice Mniška z roku 1454. V roce 1922 byla v obci zřízena Státní révová školka. Do devadesátých let byla pod názvem Oseva součástí šlechtitelské základny v republice. Pochází odsud odrůdy ušlechtilé révy jako například Muškát moravský, Olšava nebo Amos.

Vymezené viniční tratě v Újezdci náležely rovněž do Bzenecké vinařské oblasti. Také v Újezdci má vinohradnictví a vinařství dlouhou tradici, která sahá až do 16. století. Roku 1720 náleželo obci právo šenkovat svá vína.

Významné plochy vinic se nalézají v sousedním Ořechově, rovněž na jižních svazích.

V regionu se pořádají tradiční každoroční košty vína. Například každoročně v dubnu se koná výstava a košt vín v Polešovicích a v prosinci vyhlášený vánoční košt vína v Ořechově s názvem "Súsede ulej mně". Velmi pěknou a důstojnou akcí je i obnovené "Žehnutí vína",

Tabulka 23 Seznam vinařských obcí a viničních tratí Staroměstska podle vyhlášky č. 254/2010 Sb.

Vinařská obec	Okres	Viniční trať
Ořechov	Uherské Hradiště	Cimburky, Háje, Čtvrtky
Polešovice	Uherské Hradiště	Růženy, Staré Hory, Újezdy, Míšky, Slunečné, Nové Hory, Novosady
Staré Město	Uherské Hradiště	Vinohrady
Tučapy	Uherské Hradiště	Záhumenice, Stará hora
Újezdec	Uherské Hradiště	Stará hora, Dašovy, Padělky
Vážany	Uherské Hradiště	Achtele

Zdroj: vlastní zpracování

Na vinařství navazují na území MAS Staroměstsko, z.s. vinné cyklistické stezky, a to dálková Moravská vinná, Bzenecká vinná a Uherskohradištská vinná cyklistická stezka.

Turistické a rekreační aktivity

Cykloturistika

Území MAS Staroměstsko, z.s. je převážně rovinné a proto je doprava na kole velmi používaným způsobem dopravy obyvatel a to nejen v rámci obcí, ale i mezi obcemi. Obyvatelé pravidelně, a mnohdy celoročně, dojíždějí za prací a do škol. Na kole se však jezdí i za službami, nákupy a zábavou. Jízda na kole je oblíbeným způsobem sportovního a relaxačního vyžití. Zejména v posledních letech zaznamenává Staroměstsko velký rozvoj rozmach cykloturistiky. Územím MAS Staroměstsko, z.s. prochází dálkové cyklotrasy, Moravská stezka vedoucí podél Moravy od Lednicko-valtického areálu až do Olomouce a Moravská vinná stezka, která propojuje vinařské stezky, představující jednotlivé oblasti pěstování vína na jižní Moravě.

Tyto dálkové nadregionální cyklotrasy však zdaleka nejsou jedinými v okolí Starého Města u Uherského Hradiště. Na dálkové cyklotrasy navazuje v okolí Starého Města řada regionálních cyklotras i cyklostezek s kvalitním asfaltovým povrchem a případně i v některých úsecích osvětlených. V okolí Starého města byla vybudována ve spolupráci s okolními obcemi řada cyklotras a cyklostezek. Jejich vybudování bylo podpořeno dotací Státního fondu dopravní infrastruktury (SFDI).

V roce 2005 vybudovaná osvětlená cyklistická stezka Staré Město - Za Tratí vede ze Starého Města do sousedního Uherského Hradiště, navazuje na cyklostezku podél řeky Moravy do Kostelan nad Moravou a Nedakonic.

Velmi oblíbená a využívaná je cykloturisty Velkomoravská poutní cesta ze starého města na poutní místo Velehrad, vybudovaná rovněž v roce 2005. Cyklostezka je zároveň východiskem do Chřibů. Příjemcem finančního příspěvku ze Státního fondu dopravní infrastruktury byla v tomto případě obec Velehrad.

Cyklistická stezka Babice - Staré Město. Vede podél Baťova plavebního kanálu přes území obcí Babice, Huštěnovice a Staré Město byla vybudována v roce 2006. Cykloturistiku je zde možno obohatit vyhlídkovou plavbou po kanále.

V roce 2007 byla vybudována Cyklistická stezka Staré Město - Kostelany nad Moravou. Byla jednou z prvních cyklostezek vedených v koruně hráze řeky Moravy, což poskytuje pěkné výhledy na řeku a má betonový povrch.

Cyklistická stezka Staré Město – Zlechov vybudovaná v roce 2008 má kromě rekreačního a relaxačního významu velký praktický význam pro obyvatele Zlechova při dojížděcí za prací a do škol do Starého města.

Ve Starém městě došlo dobudováním cyklostezek napojení trasy vedoucí podél Baťova kanálu a řeky Moravy. Cyklostezka Babice - Huštěnovice - Staré Město - Kostelany nad Moravou - Nedakonice je nyní součástí nadregionální cyklostezky Kroměříž - Hodonín s návazností na cyklotrasu evropského významu Krakov - Vídeň (EuroVelo).

Vinné cyklostezky

Spojení oblíbené cykloturistiky a tradičního vinařství vedlo k vytvoření sítě vinných cyklostezek, z nichž některé procházejí i MAS Staroměstsko, z.s..

Dálková Moravská vinná stezka (úsek Slovácká), spojuje všechny vinařské oblasti jižní Moravy a prochází Slováckem přes Mikulov až do Uherského Hradiště-Mařatic. Měří celkem 112 km. Náročnější jsou úseky v Podchřibí v závěru trasy Moravské vinné stezky. Nejvyšší bod je 310 m.n.m. V MAS Staroměstsko, z.s. prochází obcemi Ořechov, Vážany, Polešovice, Tučapy a Staré Město u Uherského Hradiště.

Bzenecká vinná stezka vede z obcí MAS Staroměstsko, z.s. do Újezdce a Vážan. Stezka měří 26 km. Celkově je tato stezka nenáročná, náročnější jsou kopcovité úseky Kyjovské pahorkatiny v první polovině trasy. Nejvyšší bod je 380 m n.m. a nejnižší bod: 190 m n.m..
Cyklotrasa vede z Ježova do Těmice

Uherskohradištská vinná stezka měří celkem 75 km a je nenáročná. Nejvyšší bod je 290 m n.m., nejnižší 175 m n.m. Stezka vede Uherského Hradiště do Polešovic.

V MAS Staroměstsko, z.s. prochází obcemi Polešovice, Nedakonice, Kostelany nad Moravou a okrajem Starého města u Uherského Hradiště.

Vinná cyklostezka bude z Nedakonic doplněna o další trasu ve směru přes Kostelany nad Moravou a Uherský Ostroh.

Cyklotrasy a cyklostezky jsou doplňovány o komplexní služby - jako jsou půjčovny (půjčovna kol Přístav Staré Město Zerzavice) a úschovny kol, odpočívadla, informační tabule atd., ale jsou rovněž velkým potenciálem pro rozvoj dalších doprovodných služeb, stravovacích, ubytovacích, ale i dalšího doprovodného například sportovního a kulturního vyžití cyklistů.

Cyklistické stezky, vedoucí velkou měrou údolím Moravy patří k fyzicky méně náročným až nenáročným s výjimkou okrajových částí řešeného území v podhůří Chřibů. Jsou však východiskem na mnohem náročnější cyklotrasy v okolí například na Brdo v Chřibech.

V regionu jsou dobré podmínky rovněž pro in-line bruslení, které se realizuje na cyklostezkách s hladkým asfaltovým, případně betonovým povrchem, zejména v okolí Starého města u Uherského hradiště a v nivě řeky Moravy.

Vodní turistika- Baťův kanál

Velmi atraktivní je z pohledu cestovního ruchu v MAS Staroměstsko, z.s. Baťův kanál, unikátní historická vodní cesta. Vede vesměs krásnou přírodou lužních lesů a luk v nivě řeky Moravy. Splavný je v délce 52 km od Otrokovic až do Petrova, případně Skalice na Slovensku. Částečně je tato vodní cesta vedena umělým korytem kanálu a částečně korytem řeky Moravy. V řešeném území je vedena korytem kanálu po proudu po Staré Město a od Starého Města dále po proudu až na okraj řešeného území a ještě dále až po Veselí nad Moravou je vedena korytem řeky Moravy. Od května do září jsou provozovány skupinové plavby kanálem, doplněné dalšími aktivitami. Je rovněž možné si vypůjčit loď (půjčovna ve starém městě u Uherského Hradiště), případně hausbót, nebo použít k plavbě vlastní loď, nebo člun. Plavba hausbótem spojená s poznáváním a rekreací získala v poslední době velkou oblibu a přivedla do regionu spoustu návštěvníků z celé ČR. Hausbóty, které se půjčují nejčastěji na jeden týden, je nutné objednávat dlouho dopředu. Především prostřednictvím plavby hausbótem se naskýtá návštěvníkům skvělá možnost poznat region a obce mají příležitost nabídnout turistům i další doplňkové aktivity.

Na trase vodní cesty se nachází celkem 8 přístavů a 16 přístavišť. Na území MAS Staroměstsko, z.s. se nacházejí přístav ve Starém městě u Uherského Hradiště, kde je možno si vypůjčit loď a Kostelanech nad Moravou. Přístaviště v Kostelanech nad Moravou bylo vybudováno v roce 2012 rámci projektů "Agentury pro rozvoj turistiky na Baťově kanálu". Kostelany nad Moravou jsou spoluzakladatelem této agentury. V roce 2005 vznikl dobrovolný svazek obcí Sdružení obcí pro rozvoj Baťova kanálu a vodní cesty na řece Moravě, jehož cílem je obnova a rozvoj historické vodní cesty Baťův kanál pro účely turistického ruchu. Svazek obcí je aktivní zejména při budování doplňkové infrastruktury, jako jsou přístaviště, navazující ubytovací možnosti, půjčovny lodí, informační centra atd.

Velké oblibě se těší kombinace dvou výše uvedených aktivit, a sice plavby po Baťově kanále a cykloturistiky. Hausbóty a lodě jsou vybaveny k přepravě kol. Je tak možné využít navazujících cyklostezek a vinných stezek a vydat se i do vzdálenějších cílů od vodního toku.

Pěší turistika

V regionu se vyskytuje minimum značených turistických tras KČT. Jedná se pouze o trasu značenou červenou turistickou značkou ze Starého Města u Uherského hradiště směrem na Velehrad a dále Buchlov a Chřiby. V některých lokalitách se vyskytují místní značení a naučné stezky, jako je tomu například v Kostelanech nad Moravou, kde vede místní naučná stezka k Tůni u Kostelan i k technické památce - mostu přes řeku Moravu.

Přes Ořechov vedla v minulosti zelená turistická značka z Vracova, jako východisko rovněž směrem na Chřiby. Ta však byla při dalším značení odkloněna přes Žeravice.

S turistickými aktivitami úzce souvisí budování rozhleden, které zaznamenalo v posledních letech i díky dotacím EU velký rozmach. Na území MAS Staroměstsko, z.s. se nachází dvě rozhledny.

Rozhledna Floriánka se nachází u Polešovic v lesoparku Skala. Rozhledna je vysoká dvacet metrů a nabízí rozhled z celkové výšky 349 m.n.m.. Konstrukce rozhledny je ocelová, ochozy rozhledny jsou dřevěné. Jméno Floriánka dostala rozhledna podle odrůdy vinné révy, vyšlechtěné, jako poslední ve Šlechtitelské stanici vinařské v Polešovicích. Z rozhledny je krásný výhled na Chřiby, vzdálenější Bílé Karpaty a Dolnomoravský úval.

Rozhledna Douby u Vážan se nachází u obce Vážany. Ochoz se nachází ve výšce 8 metrů. Konstrukce rozhledny je dřevěná, schodiště je točité, kovové. Do provozu byla uvedena v září 2006. Rozhledna poskytuje výhled na Chřiby, hrad Buchlov i vzdálenější Hostýnské vrchy a při dobré dohlednosti i na vzdálenou Pálavu.

Další doplňkové možnosti rekreačního a sportovního využití

Ve Starém Městě je k dispozici Sportovní areál na Širůchu s kompletní nabídkou pohybových aktivit, jako je tenis, volejbal nebo fotbal. Tento areál slouží především obyvatelům ke každodenní rekreaci a sportovnímu využití, avšak slouží rovněž k využití turistů a návštěvníků regionu. Ve Vážanech je možno využít tenisový kurt s umělým povrchem a téměř ve všech obcích je k dispozici fotbalové hřiště či nějaké sportovní zařízení. Většina sportovních zařízení je již zastaralá, protože je převážně ve správě spolků a tudíž by byla potřeba rekonstrukce či modernizace a pořízení moderního a funkčního vybavení.

Region nabízí rovněž velké možnosti rybářům, kteří mohou zakoupit povolenku a vyzkoušet mnohé možnosti rybaření, ale mohou rovněž navštívit stálou expozici „Rybářství na Moravě“ v Kostelanech nad Moravou.

Příležitostí ke koupání v regionu sice mnoho není kromě sportovního areálu s koupalištěm ve Starém Městě, v blízkém okolí však skýtá velký potenciál v tomto směru vytěžená štěrkoviště v Uherském ostrohu a Ostrožské Nové vsi, které jsou po cyklostezce z Kostelan nad Moravou dostupné za několik minut.

Velký rozvoj v posledních letech zaznamenalo in-line bruslení, pro které jsou v regionu velmi dobré podmínky díky poměrně husté síti cyklostezek s hladkým asfaltovým povrchem, zejména v okolí Starého města u Uherského hradiště a v ploché nížině řeky Moravy.

Nejvýznamnější turistické cíle v okolí MAS Staroměstsko, z.s.

V naprosté blízkosti MAS Staroměstsko, z.s. se nachází několik velmi atraktivních cílů pro pěší vycházky a vyjížděky na kole.

MAS Staroměstsko, z.s. se nachází v těsné blízkosti města Uherské hradiště, kde je možno navštívit různé historické památky, církevní památky, ale i akvapark.

Osm kilometrů od Starého Města se nachází zámek Buchlovice, nad nímž se tyčí hrad Buchlov, a kam je možné se dostat po značených cyklotrasách.

Cyklostezky procházejí rekreační oblastí Smrad'avka s možností koupání, vodních sportů a rybaření v přírodní nádrži. V této rekreační oblasti očekává turisty i jiné možnosti sportovního využití, včetně hippoterapie.

Archeologické centrum a archeoskanzen se nachází v nedaleké obci Modrá. Velkomoravské sídliště středního Pomoraví nabízí návštěvníkům bohatá naučné programy, tavby kovů, výrobou keramiky a další aktivity. Neustále zde probíhá archeologický výzkumem.

V téže obci je možné navštívit unikátní projekt „Živá voda“ který spočívá v představení významu vody v krajině a života v ní formou přímého i vizuálního kontaktu s vodními živočichy a rostlinami. Návštěvníci mohou sledovat přes prosklenou stěnu život v potoce, a v

tůni. Jedná se o společný projekt příhraničních partnerů Slovenské republiky – Obce Uhrovec a České republiky – Obec Modrá k zachování přírodního dědictví příhraničního regionu.

Významným církevním místem v těsné blízkosti Starého města je poutní místo Velehrad. Dominantou je barokní bazilika postavená na románských základech. V podzemí baziliky je možno navštívit lapidárium Bazilika s přilehlými budovami a areálem byla v dubnu 2008 prohlášena za národní kulturní památku.

Pobyt v regionu je možno doplnit cyklo, nebo pěším výletem nedalekých Chřibů a návštěvou chráněných přírodních lokalit a naučných stezek.

Ubytovací kapacity a kapacity dalších doprovodných služeb cestovního ruchu

Tabulka 24 Hromadná ubytovací zařízení s 5 pokoji/10 lůžky a více; jen orientační údaj

Obec	Hotely, motely	Penziony	Turistické ubytovny	Kempy, chatové osady	Ostatní
Staré Město	1	3	1	0	0
Kostelany nad Moravou	0	0	0	0	0
Nedakonice	0	0	0	0	0
Ořechov	0	0	0	0	0
Polešovice	0	0	0	0	0
Tučapy	0	0	0	0	0
Újezdec	0	0	0	0	0
Vážany	0	0	0	0	0
MAS	1	2	1	0	0

Zdroj: ČSÚ

Z hlediska cestovního ruchu je neméně důležitá ubytovací kapacita, která je na území řešena pouze ve Starém Městě. Chybí například ubytovací zařízení ve vinařské obci Polešovice či v Ořechově, kde se nachází Zámek Ořechov. S ohledem na rozvoj turismu v regionu je nutno podpořit budování a rozšiřování ubytovacích zařízení.

Tabulka 25 Seznam ubytovacích zařízení 11 až 50 pokojů

Název	Adresa	Kategorie	Sezónní provoz	Počet pokojů	Lůžek
HOTEL SYNOT	Staré Město, Nad Hřištěm 1891	Hotel ****	celoroční provoz	26	60
PENZION KORZÁR	Staré Město, Velehradská 2130	Penzion	celoroční provoz		60
VILLA ROZÁRKA	Staré Město, Sportovní 1201	Penzion	celoroční provoz	13	31
Penzion MAX	Staré Město, Brněnská	Penzion	celoroční provoz	9	16
Turistická ubytovna	Staré Město,	Turistická ubytovna			19

Zdroj: vlastní zpracování

Tabulka 26 Doprovodné služby cestovního ruchu, ubytovací, stravovací, kulturní, zábavní a rekreační činnosti

Obec	RES - subjekty v CZ-NACE- I Ubytování, stravování a pohostinství	RES - subjekty v CZ-NACE- R Kulturní, zábavní a rekreační činnosti
Staré Město	39	21
Kostelany nad Moravou	1	1
Nedakonice	12	1
Ořechov	7	3
Polešovice	4	4
Tučapy	2	2
Újezdec	1	0
Vážany	0	1
MAS	66	33

Zdroj: Registr ekonomických subjektů, ČSÚ

Cestovní ruch v území MAS Staroměstsko je velmi bohatý, avšak celkové pojetí cestovního ruchu je nekonceptní. Chybí propojení jednotlivých míst, společné aktivity či reklamní a propagační předměty. Potenciál území je nejen získat turisty, ale také si je udržet ve svém území co nejdéle a k tomu je třeba společné aktivity pro posílení destinačního managementu.

Shrnutí - Rekreační a cestovní ruch

Území MAS Staroměstsko, z.s. má na svoji velikost poměrně různorodé podmínky pro rozvoj cestovního ruchu. Jednu jeho část tvoří údolní niva řeky Moravy, druhou pak přechod a podhůří Chřibů. Poměrně bohaté jsou i nabízené atraktivita cestovního ruchu, historické a kulturní památky, muzea, vodní cesta Bařův kanál, jedinečné přírodní atraktivita, vinařství a

vinohradnictví. Region je rovněž východiskem do Chřibů a k mnoha dalším významným atraktivitám, nacházejícím se v blízkém okolí.

Jsou vhodné podmínky pro různé rekreační, turistické a jiné volnočasové aktivity jako je vodní turistika, organizované hromadné plavby po Baťově kanálu, síť cyklostezek i významných dálkových, případně zaměřených na vinařskou turistiku, folklór a folklórní tradice, rybářství.

S ohledem na rozvoj turismu v regionu je nutno podpořit budování a rozšiřování ubytovacích zařízení.

Bylo by dobré všechny atraktivity MAS Staroměstsko, z.s. ještě více provázat a nabídnout i v menších obcích více doprovodných služeb a zázemí pro cestovní ruch.

Je nezbytné dobře propagovat a nabízet veškeré atraktivity a nabízené aktivity společně

Jsou zde projekty, které by mohly svým významem přesahovat území MAS Staroměstsko, z.s. (muzeum vinařství, muzeum řemesel).

Je zde možnost koordinace a případné spolupráce při pořádání kulturních a společenských akcí, které jsou si v mnoha případech velmi podobné a které by tak mohly nabýt nadobecního významu.

Území MAS Staroměstsko, z.s. má na svoji velikost poměrně různorodé podmínky pro rozvoj cestovního ruchu. Jednu jeho část tvoří údolní niva řeky Moravy, druhou pak přechod a podhůří Chřibů. Rovněž atraktivity a aktivity, které území MAS Staroměstsko, z.s. nabízí, jsou vzhledem k velikosti území celkem bohaté. Region je rovněž východiskem k mnoha dalším významným atraktivitám, nacházejícím se v blízkém okolí.

Na území MAS se nachází spousta památek, které je třeba průběžně udržovat a restaurovat.

2.1.8 Život v obci

V oblasti MAS Staroměstsko, z.s. jsou živé folklórní tradice, ale kromě folklórních souborů zmiňovaných podrobně v kapitole cestovní ruch, je zde také řada různých dalších sdružení a spolků.

V menších obcích se většinou na spolkovém životě významně podílejí sbory dobrovolných hasičů, častá je aktivní činnost a zapojení sportovních organizací a klubů, kde významnou roli

hrají fotbalisté nebo členové Sokola, dále fungují kluby např. motorkářů, turistiky, rybářství, gymnastiky a dokonce v i fitness a bojová umění. Spolky v území pak doplňují myslivecká sdružení, folklorní soubory, organizace pro ženy, chovatelé holubů, včelaři, modeláři, ochránci přírody. Děti pak mohou najít seberealizaci ve skautu a obdobných skupinách, domech dětí a mládeže, turistických oddílech a v pobočkách základních uměleckých škol.

V oblasti folkloru pak v území působí folklorní soubory Dolina a Dolinečka ve Starém Městě, Polešovjánek a Drmolice v Polešovicích, Lajbl v Kostelanech nad Moravou či Mužský pěvecký sbor ve Vážanech a Nedakoňanka v Nedakonicích.

Mezi pořádané kulturní a sportovní akce lze uvést například: obecní hody, turnaje, krojované slavnosti, vánoční jarmarky, stavění a kácení máje, dětské dny, koncerty a košty (vinařské, slivovice a ořechovky) atd. Mezi akce s regionálním významem patří zejména Top Víno v Polešovicích, Místní obecní hody a dožínky, Slovácký okruh ve Starém Městě, Mistrovství v šachu ve Starém Městě a další neméně důležité.

Z dalších aktivit a sdružení je třeba zmínit staroměstské divadelní ochotníky nebo skupinu historického šermu Morigan Staré Město.

V Nedakonicích pracuje Muzejní společnost Nedakonice z.s., která vznikla jako občanské sdružení k aktivní činnosti na ochranu hmotného a kulturního dědictví po předcích, jeho shromažďování a popularizaci. Také zde působí pěvecký sbor Schola Nedakonice (doprovází zpěvem mše svaté) a ve Starém Městě. Ve Vážanech připravují projekt malého muzea řemesel. Ve sledovaném území je patrná velmi dobrá vzájemná spolupráce mezi veřejným a neziskovým sektorem. Některé organizace jsou ve spolupráci s okolními neziskovkami v rámci okresu, kraje, ČR, ale i přeshraniční. Je potřeba tuto spolupráci udržovat a rozšiřovat.

Veškerou činnost spolků (včetně zázemí) je však třeba více finančně podporovat, jelikož jejich aktivity tvoří základ kulturně - společenského života na venkově a přispívají také k zachování místních tradic a celkově venkovského rázu života.

Mnohé z akcí jsou nadregionálního charakteru a přispívají tak k dobré propagaci regionu. Je zde však potřeba zaměřit se na vytvoření kvalitního zázemí pro kulturní a společenské akce, které je v současné době nedostačující.

Budoucí investice se musí zaměřit především na doplnění či rekonstrukce zařízení pro služby a život na venkově, kultivaci veřejných prostor obcí (doplňování a modernizace obecního mobiliáře,

péče o zeleň atd.), infrastrukturu, ale také financování a podporu místních kulturních zařízení, která neslouží jen místním obyvatelům, ale částečně rozvíjí případný cestovní ruch. Kulturní a společenský život na venkově je velmi důležitý z hlediska udržení svých obyvatel v území. Posílením kvality života na venkově se sníží procento migrace obyvatel, kteří se stěhují za kulturou a zábavou do větších měst.

Kultura

Ve všech obcích jsou kulturní domy a střediska pro pořádání kulturních a společenských akcí (plesy, koncerty, maškarní plesy, výstavy, akce pro děti, divadelní představení, košty vína a slivovice a další akce). Jen některá kulturní zařízení prošla potřebnou rekonstrukcí a modernizací vnitřního vybavení. Zbylé zařízení nebylo z důvodů peněžních prostředků modernizováno. Vzhledem k tomu, že pořádání kulturních a společenských akcí je důležitou součástí života v obci, je důležité zajistit dobrý technický stav těchto zařízení.

Sport

Vedle kulturních aktivit jsou v oblasti MAS Staroměstsko, z.s. aktivní i sportovní kluby a organizace: TJ Sokol Kostelany (fotbal), TJ Sokol Nedakonice (fotbal), TJ Sokol Ořechov (fotbal), SK Tučapy (fotbal), FK Jiskra Staré Město (fotbal), šachový klub Staré Město, VSK Staré Město (volejbal), TJ Sokol Vážany (stolní tenis a fotbal), TJ Polešovice (šachy, stolní tenis, volejbal), 1FC Polešovice (fotbal), V Polešovicích je i jóga a cvičení pro ženy.

Ve Starém Městě je rozsáhlá nabídka sportovišť včetně venkovního koupaliště a fitness centra s nabídkou skupinového cvičení a výuky bojových umění pro dospělé i pro děti.

Shrnutí

Funkce spolků a jejich aktivity jsou nezbytné pro udržení tradic na venkově. V budoucnu je tedy třeba podpořit činnost spolků (včetně vybudován zázemí pro fungování spolku a pro pořádání akcí) a přispět tak k rozšíření dalších volnočasových aktivit.

Aktivity spolků v obcích zajišťují společenský a kulturní dění v obci.

Ve všech obcích jsou kulturní domy a střediska pro pořádání kulturních a společenských akcí.

U většiny je třeba rekonstrukce a modernizace.

Obce jsou vybaveny taktéž sportovními zařízení (fotbalové hřiště, koupaliště, volejbalové, tenisové kurty a další, které potřebují průběžnou údržbu a vybavení.

Udržování spolupráce organizací v obcích a navazování spolupráce mimo obecní – v rámci kraje, ČR i mezinárodní.

2.1.9 Trh práce

ORP Uherské Hradiště, ve kterém se nachází MAS Staroměstsko, z.s., nepatřil v minulých letech mezi regiony se soustředěnou podporou státu a nebyl zařazen mezi regiony (ORP) s vysoce nadprůměrnou nezaměstnaností, které byly vymezené v minulé Strategii regionálního rozvoje 2007-2013.

Ani v nové Strategii regionálního rozvoje 2014+ není ORP Uherské Hradiště zařazený mezi hospodářsky problémové, státem podporované regiony, které jsou charakterizované především nadprůměrnou mírou nezaměstnanosti.

Míra nezaměstnanosti

Míra nezaměstnanosti jako jeden ze základních indikátorů situace na trhu práce v územních jednotkách, okrese a ORP Uherské Hradiště zaznamenala mezi roky 2008-2010 nárůst míry nezaměstnanosti a v roce 2011 pokles. Na úrovni celé ČR a Zlínského kraje byla nejvyšší míra nezaměstnanosti v roce 2009 a v roce 2010 již nastal její pokles. Na celorepublikové a krajské úrovni došlo v roce 2012 k opětovnému nárůstu míry nezaměstnanosti, avšak rok 2013 zaznamenal snížení tohoto ukazatele.

V letech 2008 – 2012 byla míra nezaměstnanosti v ORP Uherské Hradiště, kam patří MAS Staroměstsko, z.s. vyšší než průměr ČR. Do roku 2010 ORP Uherské Hradiště zaznamenávala nižší míru nezaměstnanosti než ve Zlínském kraji, to se však změnilo rokem 2011, kdy průměrná míra nezaměstnanosti převyšuje míru nezaměstnanosti Zlínského kraje.

Tabulka 27 Míra nezaměstnanosti dle obcí MAS Staroměstsko, z.s.

Míra nezaměstnanosti (z EA SLDB2001) - dosažitelní uchazeči celkem												
Obec	2008			2009			2010			2011		
	2008	muži	ženy	2009	muži	ženy	2010	muži	ženy	2011	muži	ženy
Staré Město	6,0	4,9	7,4	10,3	9,6	11,0	10,9	11,2	10,5	9,3	9,2	9,4
Kostelany nad Moravou	6,3	3,9	8,9	10,3	9,0	11,6	10,0	9,9	10,2	10,9	12,5	9,3
Nedakonice	5,6	5,2	6,2	8,8	9,2	8,4	11,7	12,0	11,2	9,5	8,5	10,8
Ořechov	8,1	4,3	13,8	9,4	8,1	11,4	14,9	10,2	22,0	12,6	7,0	21,1
Polešovice	7,3	5,9	9,2	9,5	7,9	11,7	11,3	9,3	13,9	8,0	7,5	8,7
Tučapy	7,5	3,6	12,8	16,0	12,7	20,5	13,8	10,9	18,0	9,6	9,1	10,3
Újezdec	6,1	3,5	9,8	17,2	19,0	14,6	13,1	8,6	19,5	14,1	13,8	14,6
Vážany	7,6	10,8	3,5	12,1	13,5	10,3	11,6	16,2	5,8	10,1	9,9	10,3

Zdroj: MPSV ČR

Míra nezaměstnanosti v MAS Staroměstsko, z.s., jakož i v jeho jednotlivých obcích, rostla od roku 2008 a v některých obcích dosáhla maxima v roce 2009 a potom již nastal pokles, v některých obcích pokračoval nárůst míry nezaměstnanosti ještě v roce 2010. Nejvyšší míra nezaměstnanosti byla zaznamenána v roce 2009 v Újezdci, a sice 17,2 %. Míra nezaměstnanosti mužů přitom byla vyšší než u žen a činila zde v tomto roce celých 19,0%. Úplně nejvyšší míra nezaměstnanosti byla zaznamenána v roce 2010 u žen v Ořechově a to 22,0%.

V roce 2011 v MAS Staroměstsko, z.s. míra nezaměstnanosti poklesla a znatelný pokles míry nezaměstnanosti nastal i ve většině obcí MAS. Negativní trend pokračoval v roce 2011 jen v Kostelanech nad Moravou a v Újezdci.

Tabulka 28 Podíl nezaměstnaných, obce MAS Staroměstsko²

Podíl nezaměstnaných osob (dosažitelní uchazeči/obyv. 15-64) - stav k 31.12						
Obec	2008	2009	2010	2011	2013	2014
Staré Město	4,1	7,2	7,7	6,7	8,1	6,5
Kostelany nad Moravou	4,3	7,1	6,9	7,6	7,5	5,8
Nedakonice	3,8	5,9	7,8	6,5	6,9	5,6
Ořechov	5,1	5,8	9,3	7,7	9,1	7,2
Polešovice	4,9	6,5	7,8	5,6	8	7,9
Tučapy	4,5	10,1	8,3	5,7	8,2	3,8
Újezdec	3,7	10,5	8,3	8,9	12,9	8,7
Vážany	5,2	8,1	7,7	6,7	12,7	9

Zdroj: MPSV ČR

Na základě dohody ČSÚ a MPSV se přešlo od roku 2013 na nový ukazatel registrované nezaměstnanosti v ČR s názvem Podíl nezaměstnaných osob, který vyjadřuje podíl dosažitelných uchazečů o zaměstnání ve věku 15 – 64 let ze všech obyvatel ve stejném věku. Tento ukazatel nahrazuje doposud zveřejňovanou míru registrované nezaměstnanosti, viz výše, která poměruje všechny dosažitelné uchazeče o zaměstnání pouze k ekonomicky aktivním osobám.

Nový ukazatel Podíl nezaměstnaných osob má kvůli odlišné definici jinou úroveň a je tudíž s původním ukazatelem nesrovnatelný.

Přestože oba ukazatele nelze srovnávat, vývoj hodnocený na základě podílu nezaměstnaných osob je velmi podobný výše popsanému vývoji, hodnocenému na základě míry nezaměstnanosti.

² Údaje za rok 2012 nejsou k dispozici

Tabulka 29 Uchazeči o zaměstnání

uchazeči o zaměstnání	k 30.9.			
	2005	2010	2014	2015
Kostelany nad Moravou	36	47	40	36
Nedakonice	54	74	58	52
Ořechov	27	45	35	34
Polešovice	88	102	97	61
Staré Město	248	353	314	270
Tučapy	6	9	11	5
Újezdec	19	11	14	13
Vážany	22	20	23	17
okres Uherské Hradiště	5 864	6 764	6 018	4 846
Zlínský kraj	29 140	30 180	28 014	22 822
Česká republika	503 396	500 481	529 098	441 892

Zdroj: MPSV ČR

Dlouhodobá nezaměstnanost

Dlouhodobá nezaměstnanost je velmi negativním a jen obtížně řešitelným jevem na trhu práce. U dlouhodobě nezaměstnaných dochází mnohdy k pocitu rezignace a snížení aktivity při hledání pracovního uplatnění, čímž jeho šance na uplatnění na trhu práce dále klesají.

Dlouhodobá nezaměstnanost je definována Mezinárodní organizací práce a také EUROSTATem jako nezaměstnanost delší než 12 měsíců. Její délka je však sledována diferencovaněji. Dříve byla za dlouhodobou považována již nezaměstnanost delší než 6 měsíců, nyní v délce 12 měsíců, a stále častěji i 24 měsíců. Dlouhodobá nezaměstnanost nad 12 měsíců, v ORP Uherské Hradiště, kam MAS Staroměstsko, z.s. patří, se mezi roky 2007-2010 zvyšovala. Mezi roky 2007-2008 sice došlo k poklesu míry dlouhodobé nezaměstnanosti z 2,1 % na 1,7 %, avšak již v roce 2009 nastal opět její nárůst, který pokračoval až do roku 2010, kdy dosáhla míra dlouhodobé nezaměstnanosti 3,42 %. V následujícím roce došlo k jejímu nepatrnému poklesu na 3,39 %. Situace se však změnila rokem 2013, kdy se míra dlouhodobé nezaměstnanosti vyšplhala až na 4,1 %.

Tabulka 30 Vývoj dlouhodobé nezaměstnanosti ORP Uherské Hradiště

Vývoj dlouhodobé nezaměstnanosti nad 12 měsíců v ORP Uherské Hradiště			
Rok	Počet dlouhodobě nezaměstnaných	Pracovní síla	Míra dlouhodobé nezaměstnanosti (v %)
2007	953	45 110	2,1
2008	785	45 110	1,7
2009	1 052	45 110	2,3
2010	1 545	45 110	3,4
2011	1 528	45 110	3,4
2013 ³	1 942	47 557	4,1

Zdroj: MPSV ČR

Obdobný vývoj byl zaznamenán i v MAS Staroměstsko, z.s. a jejích jednotlivých obcích. V případě jednotlivých obcí není, vzhledem k malému počtu obyvatel a tedy i malému celkovému počtu dlouhodobě nezaměstnaných, již tento vývoj tak jednoznačně sledovatelný.

V roce 2014 byla nejvyšší míra dlouhodobé nezaměstnanosti v Újezdci, která činila 4,03 %. Vyšší míru dlouhodobé nezaměstnanosti vykazoval rovněž Ořechov (3,4 %).

Tabulka 31 Dlouhodobá nezaměstnanost- obce MAS Staroměstsko

Dlouhodobá nezaměstnanost nad 12 měsíců k 31.12.2014			
Obec	Počet dlouhodobě nezaměstnaných	Pracovní síla	Míra dlouhodobé nezaměstnanosti (v %)
Staré Město	154	4 682	3,28
Polešovice	43	1 343	3,2
Kostelany nad Moravou	16	654	2,45
Nedakonice	25	1081	2,31
Ořechov	17	500	3,4
Tučapy	2	160	1,25

³v roce 2013 uvedeny údaje k 31.3. 2014

Újezdec	6	149	4,03
Vážany	8	301	2,66

Zdroj: MPSV ČR

U velmi problémové skupiny nezaměstnaných nad 24 měsíců počet uchazečů v MAS Staroměstsko a rovněž téměř ve všech jejích obcích od roku 2009 až na malé výjimky stoupá. Téměř dvojnásobný nárůst z 61 uchazečů v roce 2009 na 120 v roce 2011 je alarmující. Největší nárůst dlouhodobě nezaměstnaných nad 24 měsíců přitom zaznamenalo Staré Město, na více než dvojnásobek z 29 uchazečů na 70 uchazečů.

Pokles počtu dlouhodobě nezaměstnaných mezi lety 2009-2011 zaznamenaly Polešovice a Tučapy, kde je však, vzhledem k jejich velikosti, celkově malý počet dlouhodobě nezaměstnaných.

Tabulka 32 Uchazeči evidovaní více než 24 měsíců

Počet uchazečů - evidence nad 24 měsíců – celkem				
Obec název	2008	2009	2010	2011
Staré Město	32	29	55	70
Kostelany nad Moravou	6	4	8	12
Nedakonice	7	4	10	10
Ořechov	6	7	8	11
Polešovice	11	13	18	12
Tučapy	2	2	2	1
Újezdec	0	1	1	2
Vážany	1	1	2	2
MAS	65	61	104	120

Zdroj: MPSV ČR

Průměrný věk nezaměstnaných

Průměrný věk nezaměstnaných v jednotlivých obcích MAS Staroměstsko, z.s. a v jednotlivých letech 2008-2011 kolísal a jen obtížně zde lze najít nějaký trend vývoje, případně souvislost s velikostí obce.

Tabulka 33 Průměrný věk nezaměstnaných

Průměrný věk nezaměstnaných				
Obec název	2008	2009	2010	2011
Staré Město	39,6	39,5	39,0	38,6
Kostelany nad Moravou	37,6	36,8	38,4	37,6
Nedakonice	42,7	38,5	39,4	38,5
Ořechov	39,0	43,9	39,1	40,0
Polešovice	39,9	39,2	37,3	40,5
Tučapy	37,8	34,9	40,7	36,7
Újezdec	45,7	39,6	41,2	37,5
Vážany	37,8	43,2	39,1	37,2

Zdroj: MPSV ČR

Volná pracovní místa

O špatné situaci na trhu práce ve sledovaném regionu MAS Staroměstsko, z.s. vypovídá rovněž vývoj počtu neumístěných uchazečů na 1 volné pracovní místo. Počet volných pracovních míst se v roce 2014 v porovnání s rokem 2008 v MAS Staroměstsko, z.s. snížil, a sice ze 115-ti volných pracovních míst v roce 2008 na 67 volných pracovních míst v roce 2014. Nejnižší počet volných pracovních míst byl zaznamenán v roce 2011.

V menších obcích MAS a v obcích vzdálenějších od Starého Města se volná pracovní místa v průběhu let 2008-2014 prakticky nevyskytla. V Ořechově, Tučapech, Újezdci a Vážanech nebylo úřadem práce v průběhu let 2008 - 2011 evidováno žádné volné pracovní místo.

Převážná většina volných pracovních míst byla k dispozici ve Starém Městě. Ekonomická krize i zde však nabídku volných pracovních míst výrazně omezila.

Tabulka 34 Volná pracovní místa v MAS Staroměstsko

Volná pracovní místa	k 30.9.			
	2005	2010	2014	2015
Kostelany nad Moravou	0	1	3	9
Nedakonice	2	1	7	3
Ořechov	1	0	7	0
Polešovice	1	0	6	13
Staré Město	26	42	33	159

Tučapy	0	0	0	1
Újezdec	0	0	0	0
Vážany	0	0	0	0
okres Uherské Hradiště	852	327	706	1765
Zlínský kraj	2 439	1 400	2 459	6 053
Česká republika	55 798	35 100	56 556	108 573

Zdroj: MPSV ČR

Velmi málo pracovních příležitostí ve většině obcí MAS Staroměstsko, z.s. má za následek významnou vyjížďku za prací do Starého Města, ale především do Uherského Hradiště.

Z důvodu absence volných pracovních míst je důležitá podpora drobných podniků a mikropodniků a podpora podnikání drobných živnostníků.

Tabulka 35 Uchazeči na 1 volné pracovní místo

Rok	Počet uchazečů na 1 volné pracovní místo			
	ORP	Okres	Kraj	ČR
2013	15,5	23	15,3	17
2012	x	30,3	25,3	15,6
2011	25,7	25,9	18,5	14,2
2010	25,4	32,9	26,8	18,2
2009	17,8	16,1	27,0	17,4
2008	3,6	3,8	4,7	3,9

Zdroj: MPSV ČR

Co se týká počtu nezaměstnaných na 1 volné pracovní místo, byla situace v ORP Uherské Hradiště v letech 2009-2011 horší než v České republice jako celku, avšak v letech 2008-2010 je lepší než ve Zlínském kraji, kde zejména v roce 2009 připadlo na 1 volné pracovní místo výrazně více nezaměstnaných než v ORP Uherské Hradiště. V roce 2011 se situace však obrátila. V celém Zlínském kraji ubylo v roce 2011 uchazečů o práci a zvýšil se počet volných pracovních míst. To se však netýkalo ORP Uherské Hradiště, kde se počet nezaměstnaných na jedno volné pracovní místo oproti roku 2010 výrazně nezměnil, ale mírně vzrostl. V roce 2013

bylo v ORP Uherské Hradiště zaznamenáno méně nezaměstnaných na 1 volné pracovní místo než v celé ČR.

Znevýhodněné osoby na trhu práce

Za znevýhodněné osoby se považují osoby s horší perspektivou uplatnění na trhu práce. Jedná se především o uchazeče se zdravotním postižením, absolventy a mladistvé z důvodu nedostatečné praxe, osoby starší 50 let, které považuje většina zaměstnavatelů za neperspektivní ale i uchazeče bez vzdělání a se základním vzděláním, a rovněž ženy po mateřské dovolené nebo matky s nezaopatřenými dětmi bez možnosti hlídání.

V rámci podpory znevýhodněných osob je možná podpora sociálních podniků, které mohou nabídnout zaměstnání osobám znevýhodněným a ohroženým nezaměstnaností. Dále je vhodná podpora v rámci prorodinných opatření. Jedná se o vybudování školních klubů a školních družin, kde by mohly děti trávit volný čas před školou nebo po škole než si je rodiče vyzvednou po práci. V období školních prázdnin je vhodná podpora příměstských táborů, která zajistí hlídání dětí po dobu pracovní doby rodičů a po návratu domů jsou děti v rodinném prostředí.

Na území MAS Staroměstsko se nachází sociálně vyloučená lokalita – jedná se o lokalitu ve Starém Městě. Vzhledem k této i dalším lokalitám v okolních MAS je ORP Uherské Hradiště definováno jako ORP se SVL. Celé území MAS spadá pod Sociálně vyloučenou lokalitu ORP Uherské Hradiště.

V tabulce je vývoj počtu nezaměstnaných z vybraných rizikových skupin na trhu práce v jednotlivých obcích a v MAS Staroměstsko, z.s..

Tabulka 36 Znevýhodněné osoby na trhu práce

Počet uchazečů rizikových skupin na úředu práce celkem																
Obec	2008				2009				2010				2011			
	OZP	mladistvých (do 18 let věku)	50 let a více	absolventů	OZP	mladistvých (do 18 let věku)	50 let a více	absolventů	OZP	mladistvých (do 18 let věku)	50 let a více	absolventů	OZP	mladistvých (do 18 let věku)	50 let a více	absolventů
Staré Město	51	3	68	13	60	4	118	17	58	4	120	27	49	2	90	26
Kostelany nad Moravou	11	0	9	3	14	0	11	6	16	0	12	3	12	0	12	5
Nedakonice	18	1	18	3	19	1	21	3	21	1	30	5	15	1	21	3
Ořechov	6	1	8	3	7	0	10	1	7	0	8	1	9	0	11	0
Polešovice	22	1	24	3	22	0	28	4	24	1	28	4	18	1	27	3
Tučapy	4	0	3	1	3	1	4	1	3	0	5	1	1	0	2	0
Újezdec	2	0	3	0	4	0	5	1	3	0	5	1	2	0	3	3
Vážany	1	0	2	1	5	0	11	0	2	0	5	1	1	0	3	1
MAS	115	6	135	27	134	6	208	33	134	6	213	43	107	4	169	41

Zdroj: MPSV ČR

Počty znevýhodněných osob na trhu práce v zásadě kopírují celkovou situaci na trhu práce a jejich počet při zhoršení situace na trhu práce roste většinou jako první, neboť jsou právě těmi nejvíce zranitelnými uchazeči o práci.

Hlavním centrem dojížděky za prací je pro všechny obce MAS Staroměstsko, z.s.. Uherské Hradiště a na druhém místě Staré Město. Ze Starého města vyjíždí nejvíce obyvatel do Uherského Hradiště, Kunovic a třetí je Zlín. Nejvíce obyvatel vyjíždí za prací z Tučap a Vážan, více než 60% ze zaměstnaných ekonomicky aktivních obyvatel. Nejméně obyvatel vyjíždí potom za prací, vzhledem ke špatné dopravní dostupnosti z obce Újezdec, a sice 40%. V Újezdci je přitom nejvyšší míra nezaměstnanosti ze všech obcí MAS Staroměstsko, z.s..

Shrnutí

V letech 2008 – 2012 byla míra nezaměstnanosti v ORP Uherské Hradiště, kam patří MAS Staroměstsko, z.s. vyšší než průměr ČR.

Míra nezaměstnanosti v MAS Staroměstsko, z.s., jakož i v jeho jednotlivých obcích, rostla od roku 2008 a v některých obcích dosáhla maxima v roce 2009 a potom již nastal pokles, v některých obcích pokračoval nárůst míry nezaměstnanosti ještě v roce 2010. V roce 2011 v MAS Staroměstsko, z.s. i ve většině obcí MAS míra nezaměstnanosti poklesla. Negativní trend pokračoval v roce 2011 jen v Kostelanech nad Moravou a v Újezdci.

Negativní je skutečnost, že dlouhodobá nezaměstnanost nad 12 měsíců se mezi roky 2007-2010 v MAS Staroměstsko, z.s. a jejích jednotlivých obcích zvyšovala. V roce 2013 dosáhla míra dlouhodobé nezaměstnanosti maxima a to 4,1%.

U velmi problémové skupiny nezaměstnaných nad 24 měsíců počet uchazečů v MAS Staroměstsko, z.s. a rovněž téměř ve všech jejích obcích od roku 2009 až na malé výjimky stoupá. Téměř dvojnásobný nárůst za období 3 let je alarmující. Největší nárůst dlouhodobě nezaměstnaných nad 24 měsíců zaznamenalo Staré Město, na více než dvojnásobek.

Počet volných pracovních míst se v roce 2014 v porovnání s rokem 2008 v MAS Staroměstsko, z.s. snížil, a sice ze 115-ti volných pracovních míst v roce 2008 na 67 volných pracovních míst v roce 2014. Nejnižší počet volných pracovních míst byl zaznamenán v roce 2011.

V menších obcích MAS a v obcích vzdálenějších od Starého Města se volná pracovní místa v průběhu let 2008-2014 prakticky nevyskytla. V Ořechově, Tučapech, Újezdci a Vážanech nebylo úřadem práce v průběhu let 2008 - 2011 evidováno žádné volné pracovní místo.

Počty znevýhodněných osob na trhu práce v zásadě kopírují celkovou situaci na trhu práce a jejich počet při zhoršení situace na trhu práce roste jako první.

Z analýzy vyplývá, že základní problém týkající se zaměstnanosti je zřejmě nesoulad nabídky a poptávky na trhu práce, resp. Absence volných pracovních míst. Toto je nutné řešit podporou drobných živnostníků a mikropodniků a zároveň i podporou sociálních podniků pro zaměstnávání znevýhodněných osob na trhu práce a prorodinných opatření pro rodiny s dětmi.

2.2 SWOT analýza

SWOT analýza byla vytvořena aktéry na workshopu při setkání členů a zástupců MAS Staroměstsko, z.s. a veřejně projednána při projednání analytických podkladů v území. Facilitátorem workshopu byl Mgr. Josef Zdražil, koordinátorem workshopu a veřejného projednání Bc. Hana Malovaná.

Tabulka 37 SWOT analýza - silné stránky

S – silné stránky
▪ Kvalitní a udržovaný a dostupný bytový fond
▪ Snadná dostupnost širokého spektra služeb v souměstí UH – SM – Kunovice
▪ Dobrá dostupnost souměstí UH-SM-Kunovice
▪ Kvalitní práce s mládeží v rámci mimoškolní výchovy (sport, zájmové kroužky)
▪ Hustá síť cyklostezek a cyklotras
▪ Dobrý celkový vzhled obcí, kvalitní péče o veřejná prostranství
▪ Prosperující tradiční zemědělská odvětví – vinařství, ovocnářství
▪ Nabídka pracovních příležitostí v souměstí UH-SM-Kunovice
▪ Silný vztah obyvatel k místu bydliště, dodržování místních tradic, intenzivní spolkový život
▪ Velké množství kulturních a společenských akcí s masovou účastí místních obyvatel
▪ Vysoká kvalita životního prostředí
▪ Fungující MAS se silnou podporou obcí
▪ Baťův kanál – významný prvek v území (cestovní ruch, doprava)

Tabulka 38 SWOT analýzy - slabé stránky

W – slabé stránky
▪ Chybějící základní síť obchodů a služeb v malých obcích
▪ Špatný stav místních komunikací a chodníků
▪ Chybějící kanalizace a ČOV
▪ Průměrná mzda nedosahuje krajského ani celorepublikového průměru
▪ Volnočasové aktivity, zázemí pro spolky a dobrovolné aktivity občanů
▪ Malý počet prosperujících firem mimo město Staré Město
▪ Malá nabídka ubytovacích služeb
▪ Chybějící komplexní pozemkové úpravy
▪ Chybějící protierozní opatření
▪ Propagace regionu (nevyužitý potenciál CR Velká Morava, místní tradice, agroturistika)
▪ Absence startovacích bytů pro mladé rodiny
▪ Spolupráce při organizaci kulturních a společenských akcí
▪ Zastaralé nebo chybějící vybavení v MŠ a ZŠ
▪ Výskyt brownfields na území Starého Města
▪ Zázemí pro společné kulturní a sportovní akce
▪ Údržba zeleně, péče o životní prostředí

▪ Nedostatek vzdělávacích aktivit pro dospělé a pro seniory
▪ Nedostatek D

Tabulka 39 SWOT analýza - příležitosti

O – příležitosti
▪ Dotační prostředky pro místní rozvoj
▪ Podpora živnostníků a drobných podnikatelů
▪ Propagace území v oblasti cestovního ruchu
▪ Kvalitní vzdělávání
▪ Péče o životní prostředí
▪ Spolupráce a mezilidské vztahy
▪ Poptávka po turistice a cestovním ruchu
▪ Podpora společenského a kulturního života v obci
▪ Nabídka volnočasových aktivit
▪ Prorodinná opatření a podpora zaměstnanosti

Tabulka 40 SWOT analýza - hrozby

T– hrozby
▪ Chybějící silnice R55
▪ Neaktivní občanstvím, špatná spolupráce
▪ Ekonomická situace, nezaměstnanost
▪ Stárnutí populace, migrace
▪ Úbytek dětí v předškolním a školním věku
▪ Sociální situace, inkluze
▪ Zemědělská politika – žádná podpora vinařů a zemědělců
▪ Povodně, sucha
▪ Vylidňování venkovských oblastí

2.3 Analýza problémů a potřeb

V této kapitole jsou shrnuty problémy a konkrétní potřeby, které je v území MAS Staroměstsko třeba řešit. Identifikace analýzy potřeb rozvoje území vychází z dlouhodobé vize rozvoje území. Tato vize byla zpracována na základě podrobných analýz, které se opírají jednak o statistická šetření, jednak o dotazníkové průzkumy a řízené rozhovory s klíčovými partnery MAS – představiteli samospráv, neziskových organizací a podnikatelské sféry.

2.3.1 Životní prostředí

Protože **úroveň ekologické stability krajiny území MAS je nedostatečná, je její zvýšení jedním ze základních úkolů** budoucích období (s předpokládanými pozitivními dopady na řešení problematiky zátopových oblastí a erozního ohrožení zemědělských půd). Je třeba zaměřit se na podporu udržování lesních ploch, luk, travních porostů a jiných krajinných prvků včetně zeleně v obcích a napomáhat tak zachování přírodního charakteru území, které tvoří dobrý základ pro kvalitní život obyvatel v území. Dále je důležité správné zacházení s půdou ze strany zemědělců – výsadba správných plodin, obdělávání půdy, hnojení, zabraňování erozi a sesuvům půdy.

Na území MAS Staroměstsko je stále spousta objektů, u kterých ještě nebyla řešena rekonstrukce za účelem snížení energetické náročnosti budovy (zateplení) a teprve se plánuje. Jedná se především o kulturní zařízení, hasičské zbrojnice, školy, sokolovny a další. Jako další možnost energetických úspor můžeme vidět rekonstrukci veřejného osvětlení v obcích se zaměřením na výměnu světelných zdrojů VO za ekologicky i ekonomicky méně náročné – např. moderní úspornější LED technologie.

Navázat na aktivity v osvětě odpadového hospodářství a prohlubovat dalšími aktivitami napříč celým územím.

Problémy a potřeby řešené prostřednictvím ESI fondů v rámci CLLD MAS Staroměstsko

- Programový rámec PRV, opatření **2.2.1 Podpora zemědělské a navazující činnosti**
 - PRV Článek 17, odst.1., písm.a - Investice do zemědělských podniků

- Programový rámec PRV, opatření **2.2.2 Údržba lesů**

- PRV Článek č. 26 - Investice do lesnických technologií a zpracování lesnických produktů, jejich mobilizace a uvádění na trh
- Programový rámec PRV, opatření **2.1.1 Podpora podnikání v nezemědělské činnosti**
 - PRV Článek č. 19 odstavec 1 písmeno b) - Podpora investic na založení nebo rozvoj nezemědělských činností

2.3.2 Obyvatelstvo

Z výše uvedených statistik vyplývá, že počet obyvatel na území MAS Staroměstsko je mírně rostoucí. Jedná se o vliv přirozené migrace a přirozeného přírůstku obyvatel. V rámci analýzy vzdělanostní studie obyvatel je zjištěno, že výrazný podíl u vzdělanostní struktury obyvatel má středoškolské vzdělání.

Od roku 2001 se zvýšil podíl věkové skupiny nad 65 let a ubylo obyvatelstva v produktivním věku Index stáří se tak zvýšil z 86,2 na 111,3. Toto je způsobeno nízkou porodností

Problémy a potřeby řešené prostřednictvím ESI fondů v rámci CLLD MAS Staroměstsko

- Programový rámec IROP, opatření **1.2.1 Podpora kvalitního vzdělávání na ZŠ**
 - IROP SC 2.4 Zvýšení kvality a dostupnosti infrastruktury pro vzdělávání a celoživotní učení
- Programový rámec IROP, opatření **1.2.2 Podpora zájmového, neformálního a celoživotního vzdělávání**
 - IROP SC 2.4 Zvýšení kvality a dostupnosti infrastruktury pro vzdělávání a celoživotní učení

2.3.3 Bydlení

Téměř 96 % z celkového počtu domů tvoří rodinné domy, což značí zájem rodin o výstavbu rodinných domů. Obce mají v ÚP rezervu pro výstavbu rodinných domů, a plánují vybudování sociálních bytů.

Problémy a potřeby řešené prostřednictvím ESI fondů v rámci CLLD MAS Staroměstsko

- Programový rámec IROP, opatření **1.2.1 Podpora kvalitního vzdělávání na ZŠ**
 - IROP SC 2.4 Zvýšení kvality a dostupnosti infrastruktury pro vzdělávání a celoživotní učení

- Programový rámec IROP, opatření **1.2.2 Podpora zájmového, neformálního a celoživotního vzdělávání**
 - IROP SC 2.4 Zvýšení kvality a dostupnosti infrastruktury pro vzdělávání a celoživotní učení

- Programový rámec IROP, opatření **1.3.1 Podpora bezpečnosti v dopravě**
 - SC IROP 1.2 Zvýšení podílu udržitelných forem dopravy

- Programový rámec **3.1.1 Služby umožňující podporu zaměstnaným rodičům dětí do 15 let (družiny, příměstské tábory, kluby)**
 - SC OPZ 2.3.1 Zvýšit zapojení lokálních aktérů do řešení problémů nezaměstnanosti a sociálního začleňování ve venkovských oblastech – aktivity v oblasti zaměstnanosti

2.3.4 Místní ekonomika

Hospodářský rozvoj je dlouhodobě vnímán jako jedna z klíčových oblastí rozvoje celého území. Zajistit dobré podmínky pro podnikání je z hlediska trvale udržitelného rozvoje venkova naprosto klíčová záležitost.

Jestliže je zemědělství považováno za důležitým hospodářským odvětvím území MAS, je třeba na tuto oblast zaměřit podporu, aby nadále nedocházelo k poklesu podílu zaměstnanosti tohoto odvětví. Dobré podmínky pro podnikání či pracovní možnosti jsou předpokladem pro kvalitní život v území MAS Staroměstsko.

Problémy a potřeby řešené prostřednictvím ESI fondů v rámci CLLD MAS Staroměstsko

- Programový rámec **2.1.2 Vznik a rozvoj malých podniků a mikropodniků**
 - PRV Článek č. 17 odstavec 1., písmeno b) – Zpracování a uvádění na trh zemědělských produktů
- Programový rámec **2.2.1 Podpora zemědělské a navazující činnosti**
 - PRV Článek č. 17, odstavec 1., písmeno a) - Investice do zemědělských podniků
- Programový rámec PRV, opatření **2.1.1 Podpora podnikání v nezemědělské činnosti**
 - PRV Článek č. 19 odstavec 1., písmeno b) Podpora investic na založení nebo rozvoj nezemědělských činností

2.3.5 Občanská vybavenost

Vybavenost obcí a dostupnost služeb pro občany v řešeném území je s ohledem na velikost dané obce rozdílná. Celkově lze říci, že na území MAS je dobrá občanská vybavenost. Kapacity MŠ a ZŠ jsou dostačující, pouze zde vzniká potřeba modernizace a poptávka po kvalitnějším a moderním vybavení a rekonstrukce vnitřních prostor a podpora v oblasti neformálního vzdělávání.

Sociální a zdravotní péče je v rámci území řešena dostatečně hlavně dobrou dostupností do Uherského Hradiště, kde se nachází kompletní nabídka péče včetně polikliniky a nemocnice.

Důležitou oblastí, která si žádá podporu je sportovní, kulturní a společenský život v obci posílením příslušné infrastruktury a kultivace veřejných prostranství včetně doplňování mobiliáře.

Problémy a potřeby řešené prostřednictvím ESI fondů v rámci CLLD MAS Staroměstsko

- Programový rámec IROP, opatření **1.2.1 Podpora kvalitního vzdělávání na ZŠ**
 - IROP SC 2.4 Zvýšení kvality a dostupnosti infrastruktury pro vzdělávání a celoživotní učení

- Programový rámec IROP, opatření **1.2.2 Podpora zájmového, neformálního a celoživotního vzdělávání**
 - IROP SC 2.4 Zvýšení kvality a dostupnosti infrastruktury pro vzdělávání a celoživotní učení

- Programový rámec IROP, opatření **1.3.1 Podpora bezpečnosti v dopravě**
 - SC IROP 1.2 Zvýšení podílu udržitelných forem dopravy

2.3.6 Technická infrastruktura

Území MAS Staroměstsko je napojeno na kompletní dopravní infrastrukturu – železniční dopravu s hlavním nádražím ve Starém Městě, napojení na silnici E50 ve Starém Městě, dále I/50, I/55. Je třeba zrealizovat projekt silnice R55 a její napojení na dálnici ve Zlíně.

Místní komunikace je postupně rekonstruována, avšak stále je patrný nevyhovující stav a je potřeba podpory na opravu místních komunikací s důrazem na bezpečnost dopravy a bezpečnost pro pěší komunikaci s bezbariérovými prvky.

V některých obcích bude nutné rekonstruovat starší veřejná osvětlení. V rámci rekonstrukce veřejného osvětlení by bylo dobré použít moderní LED technologie, které snižují spotřebu elektrické energie a tím šetří životní prostředí i finanční prostředky obcí. Stejně tak je tomu i u veřejného rozhlasu, kdy je potřeba modernizace, která povede k úsporám energie.

Bezpečnost v území MAS je zajištěno IZS v Uherském Hradišti. Město Staré Město má zřízenou Městskou policii, která se stará o pořádek na území města.

Do IZS jsou zapojeny dobrovolní hasiči (JPO 2-5), kteří se však nejsou dostatečně a moderně vybaveni a je zapotřebí podpory jak pro vybavení, tak i pro jejich infrastrukturu.

Ve všech obcích je k dispozici vodovodní a kanalizační síť. V malých obcích Vážany, Ořechov a Újezdec není kanalizační síť napojena na ČOV. V některých obcích je třeba provést rekonstrukce a dostavby vodovodní sítě (přívodní řad DN 200 v délce 4200m Staré Město - Kostelany nad Moravou) a kanalizační sítě (rekonstrukce v Kostelanech, napojení rozvojových ploch pro výrobu a bydlení ve Starém Městě a Nedakonicích) nebo ČOV (rekonstrukce ČOV Nedakonice, výstavba ČOV Vážany).

Elektrická energie je dostupná ve všech obcích, rozvodná síť odpovídá potřebám regionu.

Problémy a potřeby řešené prostřednictvím ESI fondů v rámci CLLD MAS Staroměstsko

- Programový rámec IROP, opatření **1.3.1 Podpora bezpečnosti v dopravě**
 - SC IROP 1.2 Zvýšení podílu udržitelných forem dopravy

2.3.7 Rekreace a cestovní ruch

Území MAS Staroměstsko, z.s. má na svoji velikost poměrně různorodé podmínky pro rozvoj cestovního ruchu. Jednu jeho část tvoří údolní niva řeky Moravy, druhou pak přechod a podhůří Chřibů. Poměrně bohaté jsou i nabízené atraktivity cestovního ruchu, historické a kulturní památky, muzea, vodní cesta Baťův kanál, jedinečné přírodní atraktivity, vinařství a vinohradnictví. Region je rovněž východiskem do Chřibů a k mnoha dalším významným atraktivitám, nacházejícím se v blízkém okolí.

Jsou vhodné podmínky pro různé rekreační, turistické a jiné volnočasové aktivity jako je vodní turistika, organizované hromadné plavby po Baťově kanálu, síť cyklostezek i významných dálkových, případně zaměřených na vinařskou turistiku, folklór a folklórní tradice, rybářství.

S ohledem na rozvoj turismu v regionu je nutno podpořit budování a rozšiřování ubytovacích zařízení.

Bylo by dobré všechny atraktivity MAS Staroměstsko, z.s. ještě více provázat a nabídnout i v menších obcích více doprovodných služeb a zázemí pro cestovní ruch.

Je nezbytné dobře propagovat a nabízet veškeré atraktivity a nabízené aktivity společně

Jsou zde projekty, které by mohly svým významem přesahovat území MAS Staroměstsko, z.s. (muzeum vinařství, muzeum řemesel).

Je zde možnost koordinace a případné spolupráce při pořádání kulturních a společenských akcí, které jsou si v mnoha případech velmi podobné a které by tak mohly nabýt nadobecního významu.

Území MAS Staroměstsko, z.s. má na svoji velikost poměrně různorodé podmínky pro rozvoj cestovního ruchu. Jednu jeho část tvoří údolní niva řeky Moravy, druhou pak přechod a podhůří

Chřibů. Rovněž atraktivita a aktivity, které území MAS Staroměstsko, z.s. nabízí, jsou vzhledem k velikosti území celkem bohaté. Region je rovněž východiskem k mnoha dalším významným aktivitám, nacházejícím se v blízkém okolí.

Na území MAS se nachází spousta památek, které je třeba průběžně udržovat a restaurovat.

Problémy a potřeby řešené prostřednictvím ESI fondů v rámci CLLD MAS Staroměstsko

- Programový rámec **2.1.1 Podpora podnikání v nezemědělské činnosti**
 - PRV Článek č. 19 odstavec 1., písmeno b) Podpora investic na založení nebo rozvoj nezemědělských činností

- Programový rámec **3.2.1 Spolupráce v rámci iniciativy LEADER**
 - PRV Článek č. 44

2.3.8 Život v obci

Funkce spolků a jejich aktivity jsou nezbytné pro udržení tradic na venkově. V budoucnu je tedy třeba podpořit činnost spolků (včetně vybudování zázemí pro fungování spolku a pro pořádání akcí) a přispět tak k rozšíření dalších volnočasových aktivit.

Aktivity spolků v obcích zajišťují společenský a kulturní dění v obci.

Ve všech obcích jsou kulturní domy a střediska pro pořádání kulturních a společenských akcí.

U většiny je třeba rekonstrukce a modernizace.

Obce jsou vybaveny také sportovními zařízeními (fotbalové hřiště, koupaliště, volejbalové, tenisové kurty a další, které potřebují průběžnou údržbu a vybavení.

Problémy a potřeby řešené prostřednictvím ESI fondů v rámci CLLD MAS Staroměstsko

- Programový rámec IROP, opatření **1.2.1 Podpora kvalitního vzdělávání na ZŠ**
 - IROP SC 2.4 Zvýšení kvality a dostupnosti infrastruktury pro vzdělávání a celoživotní učení

- Programový rámec **1.2.2 Podpora zájmového, neformálního a celoživotního vzdělávání**
 - IROP SC 2.4 Zvýšení kvality a dostupnosti infrastruktury pro vzdělávání a celoživotní učení

- Programový rámec **2.1.1 Podpora podnikání v nezemědělské činnosti**
 - PRV Článek č. 19 odstavec 1., písmeno b) Podpora investic na založení nebo rozvoj nezemědělských činností

- Programový rámec **3.1.1 Služby umožňující podporu zaměstnaným rodičům dětí do 15 let (družiny, příměstské tábory, kluby)**
 - SC OPZ 2.3.1 Zvýšit zapojení lokálních aktérů do řešení problémů nezaměstnanosti a sociálního začleňování ve venkovských oblastech – aktivity v oblasti zaměstnanosti

2.3.9 Trh práce

V letech 2008 – 2012 byla míra nezaměstnanosti v ORP Uherské Hradiště, kam patří MAS Staroměstsko, z.s. vyšší než průměr ČR.

Míra nezaměstnanosti v MAS Staroměstsko, z.s., jakož i v jeho jednotlivých obcích, rostla od roku 2008 a v některých obcích dosáhla maxima v roce 2009 a potom již nastal pokles, v některých obcích pokračoval nárůst míry nezaměstnanosti ještě v roce 2010. V roce 2011 v MAS Staroměstsko, z.s. i ve většině obcí MAS míra nezaměstnanosti poklesla. Negativní trend pokračoval v roce 2011 jen v Kostelanech nad Moravou a v Újezdci.

Negativní je skutečnost, že dlouhodobá nezaměstnanost nad 12 měsíců se mezi roky 2007-2010 v MAS Staroměstsko, z.s. a jejích jednotlivých obcích zvyšovala. V roce 2013 dosáhla míra dlouhodobé nezaměstnanosti maxima a to 4,1%.

U velmi problémové skupiny nezaměstnaných nad 24 měsíců počet uchazečů v MAS Staroměstsko, z.s. a rovněž téměř ve všech jejích obcích od roku 2009 až na malé výjimky stoupá. Téměř dvojnásobný nárůst za období 3 let je alarmující. Největší nárůst dlouhodobě nezaměstnaných nad 24 měsíců zaznamenalo Staré Město, na více než dvojnásobek.

Počet volných pracovních míst se v roce 2014 v porovnání s rokem 2008 v MAS Staroměstsko, z.s. snížil, a sice ze 115-ti volných pracovních míst v roce 2008 na 67 volných pracovních míst v roce 2014. Nejnižší počet volných pracovních míst byl zaznamenán v roce 2011.

V menších obcích MAS a v obcích vzdálenějších od Starého Města se volná pracovní místa v průběhu let 2008-2014 prakticky nevyskytla. V Ořechově, Tučapech, Újezdci a Vážanech nebylo úřadem práce v průběhu let 2008 - 2011 evidováno žádné volné pracovní místo.

Počty znevýhodněných osob na trhu práce v zásadě kopírují celkovou situaci na trhu práce a jejich počet při zhoršení situace na trhu práce roste jako první.

Z analýzy vyplývá, že základní problém týkající se zaměstnanosti je zřejmě nesoulad nabídky a poptávky na trhu práce, resp. absence volných pracovních míst. Toto je nutné řešit podporou drobných živnostníků a mikropodniků a zároveň i podporou sociálních podniků pro zaměstnávání znevýhodněných osob na trhu práce a prorodinných opatření pro rodiny s dětmi.

Problémy a potřeby řešené prostřednictvím ESI fondů v rámci CLLD MAS Staroměstsko

- Programový rámec **1.2.2 Podpora zájmového, neformálního a celoživotního vzdělávání** IROP SC 2.4 Zvýšení kvality a dostupnosti infrastruktury pro vzdělávání a celoživotní učení

- Programový rámec **2.1.1 Podpora podnikání v nezemědělské činnosti**
 - PRV Článek č. 19 odstavec 1., písmeno b) - Podpora investic na založení nebo rozvoj nezemědělských činností

-

- Programový rámec **2.1.2 Vznik a rozvoj malých podniků a mikropodniků**
 - PRV Článek č. 17 odstavec 1., písmeno b) Zpracování a uvádění na trh zemědělských produktů

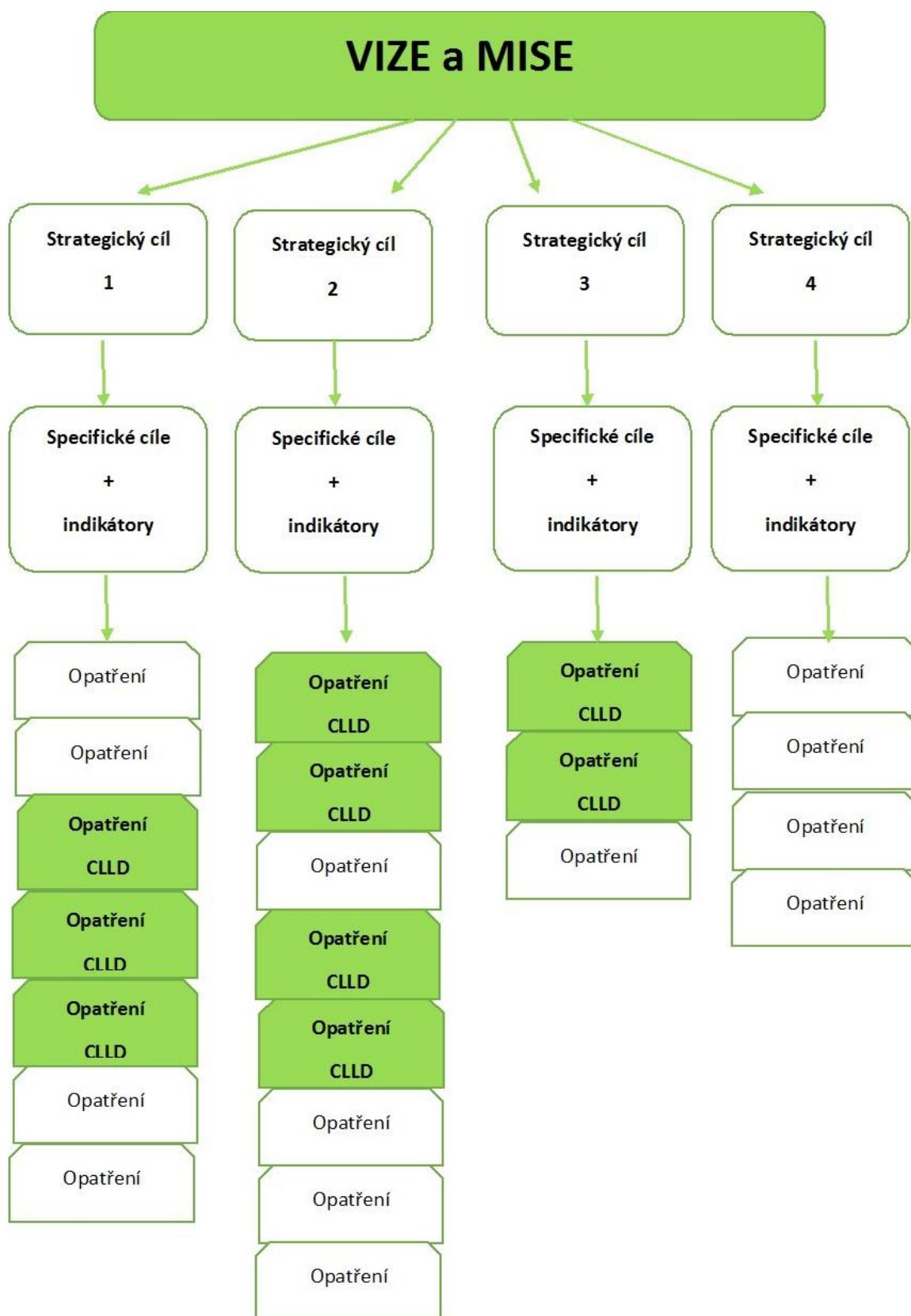
- Programový rámec **2.2.1 Podpora zemědělské a navazující činnosti**
 - PRV Článek č. 17, odstavec 1., písmeno a) - Investice do zemědělských podniků

- Programový rámec **3.1.1 Služby umožňující podporu zaměstnaným rodičům dětí do 15 let (družiny, příměstské tábory, kluby)**
 - SC OPZ 2.3.1 Zvýšit zapojení lokálních aktérů do řešení problémů nezaměstnanosti a sociálního začleňování ve venkovských oblastech – aktivity v oblasti zaměstnanosti

3. Strategická část

Na základě výstupů z analytické části dokumentu (SWOT analýza, analýza problémů a potřeb) je definována základní strategická vize SCLLD MAS Staroměstsko, z.s., tj. proč je strategie zpracována, dále přehled principů, které aktéři přijmou a podle kterých se budou při rozvoji území řídit (zachování kulturního a přírodního bohatství, udržitelný rozvoj, partnerství, spolupráce, transparentnost apod.), definování dlouhodobé vize rozvoje území a z vize vyplývající klíčové oblasti rozvoje území. Strategické cíle jsou zformulovány na základě hlavních závěrů analytické části a naplňují stanovenou vizi. Splnění strategických cílů může být dosaženo jen současným naplněním specifických cílů strategie, které se skládají z jednotlivých opatření.

Obr. 3 Schéma strategické části



Zdroj: vlastní zpracování

3.1 VIZE a MISE

3.1.1 VIZE

MAS Staroměstsko – společně za spokojeným životem

MAS Staroměstsko usiluje o status území, které je rozvinuté a svým obyvatelům nabízí prostor pro práci, ať jsou zaměstnanci či podnikatelé, prostor pro zábavu, sport či kulturu, prostor pro kvalitní bydlení, odpovídající infrastrukturu a službami, prostor pro kvalitní a dostupné vzdělávání a také místo pro spokojený rodinný život a poklidné stáří.

- Území, které je rozvinuté
MAS Staroměstsko je území, které svým rozvojem a rozmanitostí umožňuje kvalitní život svým obyvatelům
- Prostor pro práci
Na území MAS a v jeho blízkém okolí je dostatečné množství pracovních příležitostí a nabídek k podnikatelským činnostem.
- Prostor pro zábavu, sport či kulturu
Území MAS je aktivním v oblasti zábavy, sportu či kultury. Nabídka společných aktivit je široká a každý si zde může přijít na své.
- Prostor pro kvalitní bydlení, odpovídající infrastrukturu a službami
Území MAS nabízí svým občanům rozmanitou infrastrukturu, ať už nabídkou k bydlení či služeb, které jsou pro občany důležitým bodem existence.
- Prostor pro kvalitní a dostupné vzdělávání
Jednou z nejdůležitějších a nejžádanějších služeb je kvalitní a dostupné vzdělávání ať už předškolní, základní či následující a celoživotní, které je nutné pro naši kvalitní budoucnost.
- Místo pro spokojený rodinný život a poklidné stáří
Nejdůležitější a všeobjímající cíl je spokojený rodinný život a poklidné stáří v kruhu svých blízkých. Tato vize je synergickým efektem předchozích vizí.

3.1.2 MISE

MAS Staroměstsko si klade za cíl reagovat na rozvojové potřeby svého území, pomáhat aktérům v území realizovat projekty, které povedou k rozvoji venkovského území, ke zlepšení podmínek pro kvalitní život, mimo jiné v oblasti vzdělávání, podpory podnikání, rozvoje infrastruktury. MAS Staroměstsko mapuje, a následně zpracovává, potřeby území do Strategie komunitně vedeného místního rozvoje s aktuálními možnostmi získávání prostředků z fondů EU či jiných dostupných dotačních titulů.

3.2 Cíle a opatření

3.2.1 Strategické cíle

Pro naplnění VIZE a MISE byly definovány 4 strategické cíle:

- 1. Modernizace obecní infrastruktury dle potřeb a možností území.**
- 2. Zvýšit konkurenceschopnost místního hospodářství. Podpora využívání lokálních zdrojů a služeb ve prospěch místního společenství a rozvoje společenského a kulturního života na venkově.**
- 3. Zlepšení podmínek pro život místních obyvatel – podpora podmínek pro plnohodnotný rodinný život a podpora pospolitosti místních obyvatel.**
- 4. Zkvalitnění životního prostředí a dlouhodobé udržitelnosti ekologické stability krajiny**

Tabulka 41 Indikátory na úrovni strategických cílů

Strategický cíl 1: Modernizace obecní infrastruktury dle potřeb a možnosti území		
Název indikátoru <u>výsledku</u> pro strategický cíl	Popis indikátoru	Požadovaná cílová hodnota
<i>Zvýšení kvality života lidí a společnosti na území MAS</i>	<i>Indikátor sleduje změnu vnímání kvality života lidí a společnosti na území MAS, tak jak bude zachycena v odpovědích na anketní otázky v rámci dotazníkové akce, která bude realizována před zahájením naplňování strategie (jaro 2014) a na konci realizace strategie (podzim 2023)</i>	<i>+ 5%, pozitivní změna, vyšší procento spokojenosti respondentů s úrovní kvality života</i>
Název indikátoru <u>výstupu</u> pro strategický cíl	Výchozí hodnota	Požadovaná cílová hodnota
<i>Index stáří v regionu</i>	<i>112 (2015)</i>	<i>112 (2023)</i>
<i>Počet obcí s indexem stáří nad 110</i>	<i>3 (počet obcí)</i>	<i>2(2023)</i>
Strategický cíl 2: Zvýšit konkurenceschopnost místního hospodářství. Podpora využívání lokálních zdrojů a služeb ve prospěch místního společenství a rozvoje společenského a kulturního života na venkově		
Název indikátoru <u>výsledku</u> pro strategický cíl	Popis indikátoru	Požadovaná cílová hodnota
<i>Zlepšení konkurenceschopnosti a</i>	<i>Indikátor sleduje změnu vnímání konkurenceschopnosti a</i>	<i>Min. + 1 %, pozitivní změna, vyšší procento spokojenosti respondentů s úrovní</i>

<i>udržitelosti regionální ekonomiky na území MAS</i>	<i>udržitelosti regionální ekonomiky na území MAS tak jak bude zachycena v odpovědích na anketní otázky v rámci dotazníkové akce, která bude realizována před zahájením naplňování strategie (jaro 2014) a na konci realizace strategie (podzim 2023)</i>	<i>konkurenceschopnosti a udržitelosti</i>
Název indikátoru <u>výstupu</u> pro strategický cíl	Výchozí hodnota	Požadovaná cílová hodnota
<i>Podíl nezaměstnaných</i>	<i>5,6 (12/2015)</i>	<i>5,0 (12/2023)</i>
<i>Míra podnikatelské aktivity</i>	<i>212 (12/2015)</i>	<i>Více než 212 (12/2023)</i>
Strategický cíl 3: Zlepšení podmínek pro život místních obyvatel – podpora podmínek pro plnohodnotný rodinný život a podpora pospolitosti místních obyvatel		
Název indikátoru <u>výsledku</u> pro strategický cíl	Popis indikátoru	Požadovaná cílová hodnota
<i>Zlepšení podmínek pro život místních obyvatel</i>	<i>Indikátor sleduje změnu vnímání kvality podmínek pro plnohodnotný rodinný život místních obyvatel. Změna bude zachycena v odpovědích na anketní otázky v rámci dotazníkové akce, která bude realizována před zahájením naplňování strategie (jaro 2014) a na</i>	<i>Min. + 3 %, pozitivní změna, vyšší procento spokojenosti respondentů se podmínkami pro rodinný život místních obyvatel</i>

	<i>konci realizace strategie (podzim 2023)</i>	
Název indikátoru <u>výstupu</u> pro strategický cíl	Výchozí hodnota	Požadovaná cílová hodnota
<i>Kladné migrační saldo</i>	<i>4 (2014)</i>	<i>5 (2023)</i>
Strategický cíl 4: Zvýšit kvalitu životního prostředí		
Název indikátoru <u>výsledku</u> pro strategický cíl	Popis indikátoru	Požadovaná cílová hodnota
<i>Zlepšení stavu přírody a krajiny na území MAS</i>	<i>Indikátor sleduje změnu vnímání přírody a krajiny na území MAS tak jak bude zachycena v odpovědích na anketní otázky v rámci dotazníkové akce, která bude realizována před zahájením naplňování strategie (jaro 2016) a na konci realizace strategie (podzim 2023)</i>	<i>Min. + 3 %, pozitivní změna, vyšší procento spokojenosti respondentů se stavem přírody a krajiny</i>
Název indikátoru <u>výstupu</u> pro strategický cíl	Výchozí hodnota	Požadovaná cílová hodnota
<i>Počet obcí s koeficientem ekologické stability pod 0,5</i>	<i>7 (2014)</i>	<i>8 (2023)</i>

3.2.2 Priority, cíle a opatření

Na jednotlivé strategické cíle navazují specifické cíle, které konkretizují, čeho má být v jednotlivých oblastech dosaženo. Způsob, jakým má být cílů dosaženo následně specifikují opatření. Opatření jsou dvojího typu:

- Opatření CLLD - tj. opatření tematicky spadající pod nástroj CLLD a financovatelná z operačních programů pomocí CLLD.

- Opatření ostatní

Strategický cíl 1

Modernizace obecní infrastruktury dle potřeb a možností území

Strategický cíl č. 1 bude postupně naplňovat realizaci 3 specifických cílů zaměřených na modernizaci obecní infrastruktury pro domácnosti, veřejnost a hlavně zajištění občanské vybavenosti. Kvalitní infrastruktura je základem pro další rozvoj území MAS Staroměstsko.

Specifické cíle naplňující strategický cíl č. 1:

- **SC 1.1 Podpora bydlení**
- **SC 1.2 Rozvoj školství a vzdělávání**
- **SC 1.3 Doprava, bezpečnost, úprava veřejného prostranství**

SC 1.1 Podpora bydlení

Obecní infrastruktura a nabídka dostupného bydlení nejen pro občany s dostupnými prostředky, ale taky pro mladé rodiny s malými dětmi, neúplné rodiny, znevýhodněné rodiny a seniory je důležitou součástí toho, co dělá obec atraktivní.

Tabulka 42 Specifický cíl 1.1

Cíl 1.1 Podpora bydlení		
Opatření	Název	Zdroj financování
1.1.1	Výstavba sociálních bytů	Vlastní zdroje
1.1.2	Rozvoj infrastruktury v obcích – výstavba inženýrských sítí	Vlastní zdroje

Zdroj: vlastní zpracování

Popis opatření SC 1.1. Podpora bydlení

Opatření 1.1.1 Výstavba sociálních bytů

Opatření je zaměřeno na zajištění vhodného bydlení pro všechny skupiny obyvatel.

Opatření 1.1.2 Rozvoj infrastruktury v obcích – výstavba inženýrských sítí

Záměrem opatření je zajistit infrastrukturu pro rozvoj území převážně formou rozšíření kapacity pro výstavbu nových bytů a rodinných domů.

Tabulka 43 Indikátory – specifický cíl 1.1

Indikátory specifického cíle 1.1 podpořené prostřednictvím CLLD
V rámci CLLD nebude podpořeno žádné opatření specifického cíle 1.1 Podpora bydlení. Aktivity budou realizovány individuálně dle možností obcí.

SC 1.2 Rozvoj školství a vzdělávání

Základní podmínkou živého rozvoje venkova a udržení stabilní základny obyvatelstva tvoří mimo jiné zejména vzdělání a aktivní lidé. K tomu je nutno vytvořit podmínky pro kvalitní vzdělání. To je jednou z hlavních priorit SCLLD MAS.

Tabulka 44 Specifický cíl 1.2

Cíl 1.2 Rozvoj školství a vzdělávání		
Opatření	Název	Zdroj financování
1.2.1	Podpora kvalitního vzdělávání na ZŠ	IROP
1.2.2	Podpora zájmového, neformálního a celoživotního vzdělávání	IROP

Zdroj: vlastní zpracování

Popis opatření SC 1.2 Rozvoj školství a vzdělávání

CLLD 1.2.1 Podpora kvalitního vzdělávání na ZŠ

Opatření je zaměřeno na možnosti zkvalitnění vzdělávacího procesu s důrazem na odborné učebny (IT učebny, jazykové, přírodovědné) a výuku odborných dovedností (technických a řemeslných). Důraz bude kladen především na zkvalitnění komunikace v českém i cizích jazycích, orientace v matematice a využívání vědy a techniky k čemu bude pomáhat zvyšování konektivity a kvality připojení k internetu.

CLLD 1.2.2 Podpora zájmového, neformálního a celoživotního vzdělávání

Zájmové a neformální vzdělávání je zaměřeno na podporu vzdělávání a učení dětí a dospělých směřující ke zvýšení jejich šancí uplatnění na trhu práce.

Podpora aktivit pro celoživotní vzdělávání dospělých v klíčových oblastech (jazykové, technické, řemeslné, přírodovědné a IT dovednosti) pro udržení konkurenceschopnosti na trhu práce.

Tabulka 45 Indikátory – Specifický cíl 1.2

Opatření SC 1.2	Indikátor	Kód	Počáteční hodnota	Cílová hodnota	Zdroj
1.2.1	Počet podpořených vzdělávacích zařízení	50000	0	4	MS 2014+
1.2.1	Podíl osob předčasně opouštějících vzdělávací systém	50030	5.4	5	MS 2014+
1.2.1	Kapacita podporovaných zařízení péče o děti nebo vzdělávací zařízení	50001	0	170	MS 2014+
1.2.2	Počet podpořených vzdělávacích zařízení	50000	0	2	MS 2014+

1.2.2	Podíl osob předčasně opouštějících systém	50030	5.4	5	MS 2014+
1.2.2	Kapacita podporovaných zařízení péče o děti nebo vzdělávací zařízení	50001	0	65	MS 2014+

Zdroj: vlastní zpracování

SC 1.3 Doprava, bezpečnost, úprava veřejného prostranství

Dostupnost a bezpečnost dopravy je nedílnou součástí pro udržitelný rozvoj obcí s důrazem na podporu kvalitního života. Vnější prostředí a veřejné prostranství formuje charakter území a ovlivňuje celkovou úroveň a kultivaci prostředí. Důležitým milníkem pro kvalitní život v obcích je i pocit bezpečí, který patří mezi základní potřeby každého občana. Opatření klade důraz na připravenost řešit případné živelné katastrofy a krizové situace. V rámci kriminality je klíčové dbát na prevenci.

Tabulka 46 Specifický cíl 1.3

Cíl 1.3 Doprava, bezpečnost, úprava veřejného prostranství		
Opatření	Název	Zdroj financování
1.3.1	Podpora bezpečnosti v dopravě	IROP
1.3.2	Krizové řízení a podpora řešení v rámci živelných katastrof a dalších ohrožení	vlastní zdroje
1.3.3	Moderní veřejný prostor	Individuální

Zdroj: vlastní zpracování

Popis opatření SC 1.3 Doprava, bezpečnost, úprava veřejného prostranství

CLLD 1.3.1 Podpora bezpečnosti v dopravě

Opatření je zaměřeno na dopravní infrastrukturu zabezpečující bezpečný pohyb na komunikacích včetně komunikací pro pěší. Projekty budou řešit provoz minimalizující kolizní situace v rámci silniční, cyklistické a pěší dopravy včetně návaznosti na dopravu železniční.

1.3.2. Krizové řízení a podpora řešení v rámci živelných katastrof a dalších ohrožení

Krizové řízení, způsoby informování obyvatelstva, zajištění připravenosti obcí k řešení neočekávaných situací a krizí. Součástí tohoto opatření jsou také aktivity zaměřené na posilování funkčnosti složek IZS.

1.3.3 Moderní veřejný prostor

Opatření je zaměřeno na vytvoření podmínek pro sociální soudržnost v obci, konání volnočasových aktivit směřující ke spolupráci všech aktérů v území, zejména podpory tradičních, kulturních a společenských iniciativ.

Tabulka 47 Indikátory – Specifický cíl 1.3

Opatření SC 1.3	Indikátor	Kód	Počáteční hodnota	Cílová hodnota	Zdroj
1.3.1	Počet realizací vedoucí ke zvýšení bezpečnosti v dopravě	75001	0	8	MS 2014+
1.3.1	Podíl veřejné osobní dopravy na celkových výkonech v osobní dopravě	75120	30	35	MS 2014+

Zdroj: vlastní zpracování

Strategický cíl 2

Zvýšit konkurenceschopnost místního hospodářství. Podpora využití lokálních zdrojů a služeb ve prospěch místního společenství a rozvoje společenského a kulturního života na venkově

Strategický cíl č. 2 bude postupně naplňovat 3 specifické cíle. Jejich zaměření je klíčové pro oblast místního podnikání a zvýšení konkurenceschopnosti území MAS v oblasti zemědělství a lesnictví, podnikání v podobě malých podniků a mikropodniků, vzniku sociálních podniků a realizace opatření pro podporu veřejné infrastruktury pro podnikání. Opatření taktéž řeší rozvoj společenského a kulturního života na venkově.

Specifické cíle naplňující strategický cíl č. 2:

- *SC 2.1 Drobní podnikatelé, obchod a služby*
- *SC 2.2 Rozvoj a modernizace zemědělství a lesnictví*
- *SC 2.3 Rozvoj společenského a kulturního života na venkově*

SC 2.1 Drobní podnikatelé, obchod a služby

Místní podnikání je klíčovou oblastí pro rozvoj venkova. Důležitým aspektem pro konkurenceschopnost každého regionu je přítomnost a prosperita malých a středních podniků.

Tabulka 48 Specifický cíl 2.1

Cíl 2.1 Drobní podnikatelé, obchod a služby		
Opatření	Název	Zdroj financování
2.1.1	Podpora podnikání v nezemědělské činnosti	PRV
2.1.2	Vznik a rozvoj malých podniků a mikropodniků	PRV
2.1.3	Vznik a rozvoj sociálních podniků	Individuální

Zdroj: vlastní zpracování

Popis opatření SC 2.1 Drobní podnikatelé, obchod a služby

CLLD 2.1.1. Podpora podnikání v nezemědělské činnosti

Opatření zaměřuje podporu na vznik, rozvoj a udržitelnost podnikání v území.

CLLD 2.1.2 Vznik a rozvoj malých podniků a mikropodniků

Opatření si klade za cíl podpořit drobné podnikatele, OSVČ v oblasti nezemědělského podnikání, které je ovšem nutné pro fungování venkovského prostoru.

2.1.3 Vznik a rozvoj sociálních podniků

Vznik nových pracovních míst pro osoby sociálně vyloučené případně zdravotně postižené je základním předpokladem pro jejich zdárnou sociální inkluzi. Toto opatření je proto zaměřeno na výstavbu, rekonstrukce a vybavení sociálních podniků včetně rekonstrukcí objektů, aby v něm mohl být provozován sociální podnik.

Tabulka 49 Indikátory – Specifický cíl 2.1

Opatření SC 2.1	Indikátor	Kód	Počáteční hodnota	Cílová hodnota	Zdroj
2.1.1	Počet podpořených podniků /příjemců	93701	0	8	Portál farmář
2.1.1	Pracovní místa vytvořená v rámci podpořených projektů (LEADER)	94800	0	0	Portál farmář
2.1.2	Počet podpořených podniků /příjemců	93701	0	4	Portál farmář
2.1.2	Pracovní místa vytvořená v rámci podpořených projektů (LEADER)	94800	0	0	Portál farmář

Zdroj: vlastní zpracování

SC 2.2 Rozvoj a modernizace zemědělství a lesnictví

Prioritou opatření je rozvoj a modernizace zemědělských podniků formou investic do technologií. Dále se jedná o aktivity péče o lesní plochy ve smyslu údržby a zachování původní funkce lesa.

Tabulka 50 Specifický cíl 2.2

Cíl 2.2 Rozvoj a modernizace zemědělství a lesnictví		
Opatření	Název	Zdroj financování
2.2.1	Podpora zemědělské a navazující činnosti	PRV
2.2.2	Údržba lesů	PRV

Zdroj: vlastní zpracování

Popis opatření SC 2.2. Rozvoj a modernizace zemědělství a lesnictví

CLLD 2.2.1 Podpora zemědělské a navazující činnosti

Cílem opatření je podpora zemědělské a navazující činnosti v oblasti technologií v rostlinné a živočišné výrobě.

CLLD 2.2.2 Údržba lesů

Aktivity opatření jsou kladeny na péči o lesní plochy a snaha o zachování původní funkce lesů na území MAS.

Tabulka 51 Indikátory – Specifický cíl 2.2

Opatření SC 2.2	Indikátor	Kód	Počáteční hodnota	Cílová hodnota	Zdroj
2.2.1	Počet podpořených podniků/příjemců	93701	0	4	Portál farmář
2.2.1	Pracovní místa vytvořená v rámci podpořených projektů (LEADER)	94800	0	0	Portál farmář

2.2.2	Počet podpořených podniků/příjemců	93701	0	2	Portál farmář
2.2.2	Pracovní místa vytvořená v rámci podpořených projektů (LEADER)	94800	0	0	Portál farmář

Zdroj: vlastní zpracování

SC 2.3 Rozvoj společenského a kulturního života na venkově

Podpora tradičních aktivit včetně vnímání sounáležitosti s venkovským prostorem významně ovlivňuje život na venkově jako celek. Důraz je kladen na aktivní trávení volného času na venkově formou kulturních, sportovních či turistických aktivit.

Tabulka 52 Specifický cíl 2.3

Cíl 2.3 Rozvoj společenského a kulturního života na venkově		
Opatření	Název	Zdroj financování
2.3.1	Infrastruktura pro trávení volného času obyvatel a turismu	Individuální
2.3.2	Ochrana a podpora využití památek na venkově	Individuální
2.3.3	Podpora kulturních a sportovních aktivit	individuální

Zdroj: vlastní zpracování

Popis opatření SC 2.3. Rozvoj společenského a kulturního života na venkově

2.3.1 Infrastruktura pro trávení volného času obyvatel a turismu

Opatření zahrnuje aktivity na podporu podnikání a aktivit zajišťující služby v oblasti turismu a aktivního trávení volného času.

2.3.2 Ochrana a podpora využití památek na venkově

Opatření a aktivity směřující k obnově a údržbě památek historických, církevních, místních, technických a lidové architektury.

2.3.3 Podpora kulturních a sportovních aktivit

Opatření zahrnuje aktivity na podporu volnočasových aktivit obyvatel území s cílem zajistit posílení soudržnosti místních lidí, aktérů a komunit.

Indikátory specifického cíle 2.3 podpořené prostřednictvím CLLD

V rámci CLLD nebude podpořeno žádné opatření specifického cíle 2.3 Podpora kulturních a sportovních aktivit. Aktivity budou realizovány individuálně dle možností obcí.

Strategický cíl 3

Zlepšení podmínek pro život místních obyvatel – podpora podmínek pro plnohodnotný rodinný život a podpora pospolitosti místních obyvatel

Specifické cíle naplňující strategický cíl č. 3:

- *SC 3.1 Slad'ování rodinného a profesního života*
- *SC 3.2 Rozvoj partnerství a spolupráce aktérů venkova*

SC 3.1 Slad'ování rodinného a profesního života

Cílem je vytvořit podmínky pro zaopatření dětí zaměstnaných rodičů. Toto opatření usnadní rodičům sladění rodinného a profesního života tak, aby nebyli nuceni opouštět své zaměstnání kvůli péči o dítě.

Tabulka 53 Specifický cíl 3.1

Cíl 3.1 Slad'ování rodinného a profesního života		
Opatření	Název	Zdroj financování
3.1.1	Služby umožňující podporu zaměstnaným rodičům dětí do 15-ti let (družiny, příměstské tábory, kluby)	OP Z

Zdroj: vlastní zpracování

Popis opatření SC 3.1. Slad'ování rodinného a profesního života

CLLD 3.1.1 Služby umožňující podporu zaměstnaným rodičům dětí do 15-ti let (družiny, příměstské tábory, kluby)

Opatření klade důraz na slad'ování profesního a soukromého života obyvatel na venkově – prorodinná opatření převážně formou příměstských táborů, družin, školních klubů pod.

Tabulka 54 Indikátory – Specifický cíl 3.1

Opatření SC 3.1	Indikátor	Kód	Počáteční hodnota	Cílová hodnota	Zdroj
3.1.1	Kapacita podpořených zařízení péče o děti nebo vzdělávací zařízení	50001	0	94	MS 2004+
3.1.1	Celkový počet účastníků	60000	0	564	MS 2014+
3.1.1	Znevýhodnění účastníci, kteří po ukončení své účasti hledají zaměstnání, jsou v procesu vzdělávání / odborné přípravy, rozšiřují si kvalifikaci nebo jsou zaměstnaní, a to i OSVČ	62800	0	95	MS 2004+
3.1.1	Účastníci zaměstnaní po ukončení své účasti	62700	0	395	MS 2004+
3.1.1	Účastníci, kteří získali kvalifikaci po ukončení své účasti	62600	0	169	MS 2004+

Zdroj: vlastní zpracování

SC 3.2 Rozvoj partnerství a spolupráce aktérů venkova

Cílem je motivace aktérů území k rozvoji partnerství a spolupráce za účelem získávání nových tvůrčích podnětů pro rozvoj území.

Tabulka 55 Specifický cíl 3.3

Cíl 3.3 Rozvoj partnerství a spolupráce aktérů venkova		
Opatření	Název	Zdroj financování
3.3.1	Spolupráce v rámci iniciativy LEADER	PRV
3.3.2	Spolupráce aktérů z různých sektorů na různých prostorových úrovních	

Zdroj: vlastní zpracování

Popis opatření SC 3.3. Rozvoj společenského a kulturního života na venkově

CLLD 3.3.1 Spolupráce v rámci iniciativy LEADER

Naplnění tohoto opatření vychází z definice oblastí podpory v rámci Programu rozvoje venkova. Jedná se primárně o podporu měkkých aktivit zaměřených na realizaci konferencí, seminářů, workshopů, výstav a exkurzí apod.

3.3.2 Spolupráce aktérů z různých sektorů na různých prostorových úrovních

Aktivitou opatření je převážně navázání spolupráce na různých úrovních, ať už v rámci území MAS, kraje, ČR nebo i přeshraniční spolupráce.

Tabulka 56 Indikátory – Specifický cíl 3.3

Opatření	Indikátor	Kód	Počáteční hodnota	Cílová hodnota	Zdroj
SC 3.3					
3.3.1	Celkové veřejné výdaje (0,1)	92501	0	8310	MS 2004+

Zdroj: vlastní zpracování

Strategický cíl 4

Zkvalitnění životního prostředí a dlouhodobá udržitelnost ekologické stability krajiny

Specifické cíle naplňující strategický cíl č. 4:

- *SC 4.1 Péče o krajinu a zmírnění negativních dopadů na ovzduší a povrchové vody*
- *SC 4.2 Nakládání s odpady, environmentální osvěta, energetické úspory*

SC 4.1 Péče o krajinu a zmírnění negativních dopadů na ovzduší a povrchové vody

Podpora a vytváření podmínek pro udržení či zlepšení kvality životního prostředí ve venkovské oblasti. Jedná se o podporu zkvalitňování všech oblastí životního prostředí (ovzduší, povrchové vody, půdní fond, čistírny odpadních vod či protierozní opatření).

Tabulka 57 Specifický cíl 4.1

Cíl 4.1 Péče o krajinu a zmírnění negativních dopadů na ovzduší a povrchové vody		
Opatření	Název	Zdroj financování
4.1.1	Oprava a modernizace drobných staveb pro zlepšení protipovodňových a protierozních opatření v obcích	OP ŽP
4.1.2	Výstavba a modernizace čistíren odpadních vod v obcích	OP ŽP

Zdroj: vlastní zpracování

Popis opatření SC 4.1. Péče o krajinu a zmírnění negativních dopadů na ovzduší a povrchové vody

4.1.1 Oprava a modernizace drobných staveb pro zlepšení protipovodňových a protierozních opatření v obcích

Cílem je zajistit funkční protipovodňová a protierozní opatření v obcích.

4.1.2 Výstavba a modernizace čistíren odpadních vod v obcích

Opatření řeší výstavbu a modernizaci čistíren odpadních vod v obcích v návaznosti na udržení kvality povrchových vod.

Indikátory specifického cíle 4.1 podpořené prostřednictvím CLLD

V rámci CLLD nebude podpořeno žádné opatření specifického cíle 4.1 Péče o krajinu a zmírnění negativních dopadů na ovzduší a povrchové vody. Aktivity budou realizovány individuálně dle možností obcí.

SC 4.2 Nakládání s odpady, environmentální osvěta, energetické úspory

Cílem je zajistit udržitelný rozvoj v oblasti odpadového hospodářství s návazností na kvalitní životní prostředí venkovského prostoru.

Tabulka 58 Specifický cíl 4.2

Cíl 4.2 Nakládání s odpady, environmentální osvěta		
Opatření	Název	Zdroj financování
4.2.1	Zvyšování kvality životního prostředí formou vzdělávání v environmentální oblasti – podpora třídění odpadů a jejich následná likvidace	OP ŽP
4.2.2	Zateplení veřejných budov	OP ŽP

Zdroj: vlastní zpracování

Popis opatření SC 4.2. Nakládání s odpady, environmentální osvěta, energetické úspory

4.2.1 Zvyšování kvality životního prostředí formou vzdělávání v environmentální oblasti – podpora třídění odpadů a jejich následná likvidace

Osvěta v oblasti třídění a likvidaci opadu je důležitým krokem k zajištění udržitelného rozvoje společnosti a udržení kvalitního životního prostředí.

4.2.2 Zateplení veřejných budov

Opatření předpokládá realizaci zateplení rekonstrukcí a úprav obálek budov s ohledem na úspory energie v rámci jejich provozu.

Indikátory specifického cíle 4.2 podpořené prostřednictvím CLLD

V rámci CLLD nebude podpořeno žádné opatření specifického cíle 4.2 Nakládání s odpady, environmentální osvěta, energetické úspory. Aktivity budou realizovány individuálně dle možností obcí.

3.3 Schéma strategické části MAS Staroměstsko

VIZE

MAS Staroměstsko usiluje o status území, které je rozvinuté a svým obyvatelům nabízí prostor pro práci, ať jsou zaměstnanci či podnikatele, prostor pro zábavu, sport či kulturu, prostor pro kvalitní bydlení, odpovídající infrastrukturou a službami, prostor pro kvalitní a dostupné vzdělávání a také místo pro spokojený rodinný život a poklidné stáří.

MISE

MAS Staroměstsko si klade za cíl reagovat na rozvojové potřeby svého území, pomáhat aktérům v území realizovat projekty, které povedou k rozvoji venkovského území, ke zlepšení podmínek pro kvalitní život, mimo jiné v oblasti vzdělávání, podpory podnikání, rozvoje infrastruktury. MAS Staroměstsko mapuje, a následně zpracovává, potřeby území do Strategie komunitně vedeného místního rozvoje s aktuálními možnostmi získávání prostředků z fondů EU či jiných dostupných dotačních titulů.

Strategický cíl 1

Modernizace obecní infrastruktury dle potřeb a možnosti území

Strategický cíl 2

Zvýšit konkurenceschopnost místního hospodářství.
Podpora využívání lokálních zdrojů a služeb ve prospěch místního společenství a rozvoje společenského a kulturního života na venkově.

Strategický cíl 3

Zlepšení podmínek pro život místních obyvatel – podpora podmínek pro plnohodnotný rodinný život a podpora pospolitosti místních obyvatel.

Strategický cíl 4

Zkvalitnění životního prostředí a dlouhodobé udržitelnosti ekologické stability krajiny

Strategický cíl 1

Modernizace obecní infrastruktury dle potřeb a možnosti území

Specifický cíl 1.1		Specifický cíl 1.2		Specifický cíl 1.3		
Podpora bydlení		Rozvoj školství a vzdělávání		Doprava, bezpečnost, úprava veřejného prostranství		
Opatření	Opatření	Opatření	Opatření	Opatření	Opatření	Opatření
1.1.1	1.1.2	CLLD 1.2.1	CLLD 1.2.2	CLLD 1.3.1	1.3.2	1.3.3
Výstavba sociálních bytů	Rozvoj infrastruktury v obcích - výstavba inženýrských sítí	Podpora kvalitního vzdělávání na ZŠ	Podpora zájmového, neformálního a celoživotního vzdělávání	Podpora bezpečnosti v dopravě	Krizové řízení a podpora řešení v rámci živelných katastrof a dalších ohrožení	Moderní veřejný prostor

Strategický cíl 2

Zvýšit konkurenceschopnost místního hospodářství. Podpora využívání lokálních zdrojů a služeb ve prospěch místního společenství a

Specifický cíl 2.1

Drobní podnikatelé, obchod a služby

Opatření	Opatření	Opatření
CLLD 2.1.1	CLLD 2.1.2	2.1.3
Podpora podnikání v nezemědělské činnosti	Vznik a rozvoj malých podniků a mikropodniků	Vznik a rozvoj sociálních podniků

Specifický cíl 2.2

Rozvoj a modernizace zemědělství a lesnictví

Opatření	Opatření
CLLD 2.2.1	CLLD 2.2.2
Podpora zemědělské a navazující činnosti	Údržba lesů

Specifický cíl 2.3

Rozvoj společenského a kulturního života na venkově

Opatření	Opatření	Opatření
2.3.1	2.3.2	2.3.3
Infrastruktura pro trávení volného času obyvatel a turismus	Ochrana a podpora využití památek na venkově	Podpora kulturních a sportovních aktivit

Strategický cíl 3

Zlepšení podmínek pro život místních obyvatel – podpora podmínek pro plnohodnotný rodinný život a podpora

Specifický cíl 3.1

Sladování rodinného a profesního života

Opatření

CLLD 3.1.1

**Služby umožňující podporu zaměstnaným rodičům dětí do 15 let
(družiny, příměstské tábory, kluby)**

Specifický cíl 3.2

**Rozvoj partnerství a spolupráce aktérů
venkova**

Opatření

CLLD 3.2.1

Spolupráce v rámci

Iniciativy LAEDER

Opatření

3.2.2

**Spolupráce aktérů z různých
sektorů na různých
prostorových úrovních**

Strategický cíl 4

Zkvalitnění životního prostředí a dlouhodobé udržitelnosti ekologické stability krajiny

Specifický cíl 4.1

**Péče o krajinu a zmírnění negativních dopadů
na ovzduší a povrchové vody**

Opatření

4.1.1

Oprava a modernizace drobných staveb pro zlepšení protipovodňových a protierozních opatření v obcích

Opatření

4.1.2

Výstavba a modernizace čistíren odpadních vod v obcích

Specifický cíl 4.2

**Nakládání s odpady, environmentální
osvěta, energetické úspory**

Opatření

4.2.1

Zvyšování kvality životního prostředí formou vzdělávání v environmentální oblasti- podpora třídění odpadů a jejich následná likvidace

Opatření

4.2.2

Zateplení veřejných budov

3.4 Popis integrovaných a inovativních rysů strategie

Integrované rysy strategie

Integrované rysy strategie lze spatřovat ve více oblastech resp. fázích SCLLD MAS Staroměstsko. Integrovaný přístup byl uplatněn už ve fázi zpracování strategie, kdy do celého procesu byly společně zapojeny různé zájmové skupiny z veřejného, neziskového i podnikatelského sektoru a samozřejmě je také zásadním aspektem při realizaci naplnění SCLLD MAS Staroměstsko, kdy identifikované problémy nejsou řešeny na základě samostatných, izolovaných opatření a aktivit, ale naopak definovaná opatření jsou navzájem propojena, navazují na sebe či se doplňují. Právě cílené zaměření propojených intervencí může přinést do území co nejefektivnější podporu směřující k vyváženému rozvoji území MAS Staroměstsko.

SCLLD MAS Staroměstsko obsahuje velké množství integračních prvků. Drtivá většina navrhovaných opatření jsou vzájemně provázána napříč tématy a obory, což při jejich zdárné realizaci zajistí značné synergické efekty. Vzájemné propojení jednotlivých opatření SCLLD MAS Staroměstsko podrobně znázorňuje Tabulka č. 60.

MAS Staroměstsko navrhuje propojit oblast vzdělávání s oblastí podnikatelských aktivit a zaměstnanosti. Vzniknou tak značné synergické efekty, které budou přínosné pro lokální ekonomiku (zmíněné se týká zejména opatření 2.1.1., 2.1.2, 2.2.1, 1.2.2 a 3.1.1).

SCLLD MAS Staroměstsko dále obsahuje řadu opatření zaměřených výhradně na podporu podnikání, která jsou vzájemně propojená a při jejich souběžné realizaci se jejich účinky znásobí a podpoří tak vznik silné a stabilní lokální ekonomiky.

Opatření z oblasti životního prostředí jsou navzájem přirozeně provázané a souvisí i s budováním zeleně v opatření 1.3.3. Toto opatření současně napomůže zvýšit kvalitu a atraktivnost venkovského prostoru.

3.4.1 Popis integrovaného přístupu napříč programovými rámci

Integrovaný přístup území bude použit pro plánování a realizaci obsahově propojených a provázaných prioritních os, opatření, rozvojových cílů a aktivit na úrovni MAS Staroměstsko, z.s..

Do strategického plánování a řízení jsou zapojeni zástupci všech skupin (obce, podnikatelé, neziskové organizace, občané), které mají vliv na rozvoj území. Zapojení všech relevantních aktérů do strategického plánování a řízení je důležitým předpokladem pro integrovaný přístup rozvoje území.

Integrovaný přístup vede k efektivitě strategického plánování a řízení a zároveň umožňuje efektivnější investování prostředků pro rozvoj území i jednotlivých obcí. Hlavní přínos integrovaného přístupu spočívá především v provázanosti a synergických efektech jednotlivých aktivit a opatření. Zároveň přispívá ke spolupráci mezi jednotlivými aktéry v daném území a jejich partnery s využitím multiplikačního efektu.

V rámci MAS bude uplatňována věcná (tematická), územní (území vymezené obcemi MAS Staroměstsko, z.s.) a časová (reálné časové nastavení) provázanost aktivit vycházející ze schválené SCLLD.

SCLLD vymezuje okruh projektů, které budou realizovány v souladu s předem stanovenými cíli, které jsou součástí návrhové části strategie. Konkrétní cíle a okruhy projektů vycházejí z potřeb území, jež byly zjištěny na základě důkladné analýzy území a na základě jednání s místními aktéry prostřednictvím dotazníkového šetření, internetových stránek MAS i jednotlivých obcí, ale také na základě přímých setkání s občany a jednotlivými aktéry (komunitně vedený místní rozvoj).

Součástí strategie jsou jasně nastavené indikátory na úrovni výstupu, výsledku a dopadu, které odpovídají potřebám řešeného území. Jeho rozvoj bude řešen realizací individuálních projektů, ale zejména komunitně vedeným místním rozvojem, který je uplatňován místními akčními skupinami a bude předcházet duplicitám oproti izolovaně připravovaným individuálním projektům. MAS Staroměstsko, z.s. zastupuje veřejné i soukromé zájmy, struktura partnerů a jejich hlasovacích práv je vyvážená. MAS Staroměstsko, z.s. ve své strategii zohledňuje lokální potřeby a potenciál území a napomáhá k řízené spolupráci. Koordinační role místních akčních

skupin při realizaci intervencí ve prospěch rozvoje venkova vychází z detailní znalosti místních podmínek a široké spolupráce s místními aktéry.

MAS Staroměstsko, z.s. aktivně spolupracuje s ostatními MAS a Národní sítí místních akčních skupin ČR s cílem přenosu zkušeností a předávání příkladů dobré praxe a vytváření integrovaných projektů s širokým dopadem.

Strategie MAS Staroměstsko, z.s. je zaměřena na čerpání prostředků z PRV, IROP a OP Zaměstnanost. Pro realizaci projektů definovaných po komunikaci s místními aktéry budou doplňkově využívány další dotační programy na úrovni evropské, národní i krajské. Do těchto programů budou předkládány individuální projekty. Jejich realizace bude probíhat ve spolupráci s MAS.

Tabulka 59 Grafické znázornění vzájemné integrovanosti jednotlivých opatření

OPATŘENÍ	1.1.1	1.1.2	1.2.1	1.2.2	1.3.1	1.3.2	1.3.3	2.1.1	2.1.2	2.1.3	2.2.1	2.2.2	2.3.1	2.3.2	2.3.3	3.1.1	3.2.1	3.2.2	4.1.1	4.1.2	4.2.1	4.2.2	
1.1.1		*					*																
1.1.2	*				*	*	*	*					*								*		
1.2.1				*											*	*						*	
1.2.2			*												*	*						*	
1.3.1		*					*																
1.3.2		*																					
1.3.3	*	*			*								*						*	*			*
2.1.1		*							*	*			*										
2.1.2								*					*										
2.1.3	*							*			*												
2.2.1										*													
2.2.2																						*	
2.3.1		*					*	*	*						*								
2.3.2																							
2.3.3			*	*									*										
3.1.1			*	*																			
3.2.1																							
3.2.2																						*	*
4.1.1							*														*		
4.1.2		*					*												*				
4.2.1			*	*							*					*							
4.2.2							*																

Zdroj: vlastní zpracování
(Opatření CLLD)

3.5 Vazby na jiné strategické dokumenty

Aktivity uvedené v SCLLD jsou v souladu s územními plány obcí, Programy obnovy vesnice i dalšími územně-plánovacími dokumenty obcí a se Zásadami územního rozvoje Zlínského kraje.

Strategie je v souladu se strategickými dokumenty na úrovni mikroregionu, na úrovni krajské, národní i evropské, a zároveň napomáhá k jejich naplňování. Z mnoha desítek strategických a územně-plánovacích dokumentů, které je nutné vzít v úvahu při přípravě strategie, lze zmínit následující:

Aktuální strategické dokumenty evropského a celorepublikového významu:

- Evropa 2020
- Územní agenda EU 2020
- Strategie regionálního rozvoje 2014-2020
- Politika územního rozvoje České republiky
- Národní strategie bezpečnosti silničního provozu 2011-2020
- Strategie podpory využití potenciálu kulturního dědictví 2014+
- Národní akční plán podporující pozitivní stárnutí 2013 - 2017
- Národní inovační strategie ČR 2012 - 2020
- Státní energetická koncepce ČR 2010-2030
- Národní akční plán ČR pro energii z obnovitelných zdrojů 2010-2020
- Koncepce podpory malých a středních podnikatelů 2014 - 2020
- Strategie celoživotního učení ČR 2007 - 2015
- Strategie pro růst - české zemědělství a potravinářství v rámci Společné zemědělské politiky EU po roce 2013

Pro vhodné nastavení strategické části SCLLD MAS Staroměstsko je důležité, aby byla provázána s dalšími strategickými dokumenty týkajícími se území MAS (na úrovni národní, krajské i lokální). V této kapitole jsou tedy hodnoceny klíčové národní a krajské dokumenty a dokument Mikroregionu Staroměstsko a dokumenty jednotlivých obcí, které své strategické dokumenty zpracované mají.

Sledovány jsou vazby těchto dokumentů:

- Strategie regionálního rozvoje ČR 2014–2020
- Strategie rozvoje Zlínského kraje 2009-2020⁴
- Program rozvoje územního obvodu Zlínského kraje 2013-2016
- Strategie mikroregionu Staroměstsko

Tabulka 60 Vazby strategických dokumentů na priority a specifické cíle SCLLD MAS Staroměstsko

	SRR	SRZK	PROÚZK	SMS
Strategický cíl 1				
Modernizace obecní infrastruktury dle potřeb a možností území	X	X	X	X
SC 1.1: Podpora bydlení	X	X	X	X
SC 1.2: Rozvoj školství a vzdělávání	X	X	X	X
SC 1.3: Doprava, bezpečnost, úprava veřejného prostranství	X	X	X	X
Strategický cíl 2				
Zvýšit konkurenceschopnost místního hospodářství. Podpora využívání lokálních zdrojů a služeb ve prospěch místního společenství a rozvoje společenského a kulturního života na venkově	X	X	X	X
SC 2.1: Drobní podnikatelé, obchod a služby	X	X	X	X
SC 2.2: Rozvoj a modernizace zemědělství a lesnictví	X	X	X	
SC 2.3: Rozvoj společenského a kulturního života na venkově	X	X	X	X
Strategický cíl 3				
Zlepšení podmínek pro život místních obyvatel – podpora podmínek pro plnohodnotný rodinný život a podpora pospolitosti místních obyvatel	X	X	X	X
SC 3.1: Sladění rodinného a profesního života	X	X	X	X
SC 3.2: Kvalitní nabídka volnočasových a vzdělávacích aktivit pro veřejnost	X	X	X	X
SC 3.3: Rozvoj partnerství a spolupráce aktérů venkova	X	X	X	

⁴ Ve verzi 2.0 z roku 2013.

Strategický cíl 4				
Zkvalitnění životního prostředí a dlouhodobé udržitelnosti ekologické stability krajiny	X	X	X	X
SC 4.1: Péče o krajinu a zmírnění negativních dopadů na ovzduší a povrchové vody	X	X	X	X
SC 4.2: Nakládání s odpady, environmentální osvěta, energetické úspory	X	X	X	X

Pozn.: SRR – Strategie regionálního rozvoje ČR 2014–2020; SRZK – Strategie rozvoje Zlínského kraje 2009-2020; PROÚZK – Program rozvoje územního obvodu Zlínského kraje 2013-2016; SMS – Strategie mikroregionu Staroměstsko.

Priority a specifické cíle MAS Staroměstsko se nejvíce shodují s návrhovými částmi Strategie a Programu rozvoje Zlínského kraje (promítají se tam téměř všechny specifické cíle, s výjimkou sociálního bydlení a oblasti spolupráce). Velmi dobře je strategická část navázána i na Strategii regionálního rozvoje ČR, která se však příliš nevěnuje neziskovým organizacím, památkám, zemědělství a lesnictví a plochám pro podnikání. Dobrá je i vazba na strategii mikroregionu, v níž však nejsou zmíněny neziskové organizace, inovace v podnikání, uplatnitelnost absolventů, moderní technologie ve veřejné správě a sociální oblast.

3.6 Akční plán – programové rámce

Tabulka 61 Struktura programových rámců

PR	Opatření/ Fiche programového rámce
Programový rámec IROP	1.2.1 Podpora kvalitního vzdělávání na ZŠ
	1.2.2 Podpora zájmového, neformálního a celoživotního vzdělávání
	1.3.1 Podpora bezpečnosti v dopravě
Programový rámec PRV	2.1.1 Podpora podnikání v nezemědělské činnosti
	2.1.2 Vznik a rozvoj malých podniků a mikropodniků
	2.2.1 Podpora zemědělské a navazující činnosti
	2.2.2 Údržba lesů
	3.3.1 Spolupráce v rámci Iniciativy LEADER
Programový rámec OPZ	3.1.1 Služby umožňující podporu zaměstnaným rodičům dětí do 15 let (družiny, příměstské tábory, kluby)

3.6.1 Programový rámec IROP

Programový rámec Integrovaného regionálního operačního programu

V rámci tohoto programového rámce bude MAS Staroměstsko řešit následující opatření:

1.2.1 Podpora kvalitního vzdělávání na ZŠ

1.2.3 Podpora zájmového, neformálního a celoživotního vzdělávání

1.3.1 Podpora bezpečnosti v dopravě

Vazba vybraných opatření na IROP:

Prioritní osa 4: Komunitně vedený místní rozvoj

Investiční priorita 9d: Provádění investic v rámci komunitně vedených strategií místního rozvoje

Specifický cíl 4.1: Posílení komunitně vedeného místního rozvoje za účelem zvýšení kvality života ve venkovských oblastech a akvizice místního potenciálu

Opatření programového rámce jsou v souladu s doporučenými aktivitami pro podporu území z IROP prostřednictvím CLLD, tj. Prioritní osou 4 určenou pro financování opatření vyplývajících ze strategií komunitně vedeného místního rozvoje, SC 4.1.

Cílem SC 4.1 IROP je, aby realizované projekty měly zřetelný dopad na území MAS a přispěly k vytváření pracovních příležitostí, rozvoji místní ekonomiky, infrastruktury a občanské vybavenosti ve venkovských oblastech.

Vybraná opatření programového rámce podporují aktivity ze specifických cílů IROP:

SC 1.2 Zvýšení podílu udržitelných forem dopravy

SC 1.3 Zvýšení připravenosti k řešení a řízení rizik a katastrof

SC 2.4 Zvýšení kvality a dostupnosti infrastruktury pro vzdělávání a celoživotní učení

Tabulka 62 Programový rámec – 1.2.1 Podpora kvalitního vzdělávání na ZŠ

Specifický cíl strategie	1.2 Rozvoj školství a vzdělávání
Název opatření	1.2.1 Podpora kvalitního vzdělávání na ZŠ
Vazba na specifický cíl IROP	<p>Prioritní osa 4: Komunitně vedený místní rozvoj</p> <p>Investiční priorita 9d: Provádění investic v rámci komunitně vedených strategií místního rozvoje</p> <p>Specifický cíl 4.1: Posílení komunitně vedeného místního rozvoje za účelem zvýšení kvality života ve venkovských oblastech a akvizice místního potenciálu</p> <p>2.4 Zvýšení kvality a dostupnosti infrastruktury pro vzdělávání a celoživotní učení</p>
Popis opatření	<p>Cílem je prostřednictvím kvalitní a dostupné infrastruktury na území MAS (ORP Uherské Hradiště) zajistit rovný přístup ke vzdělávání a získávání klíčových schopností pro celoživotní učení a posílení reálného uplatnění na trhu práce. Opatření je zaměřeno na možnosti zkvalitnění vzdělávacího procesu s důrazem na odborné učebny (IT učebny, jazykové, přírodovědné) a výuku odborných dovedností (technických a řemeslných). Důraz bude kladen především na zkvalitnění komunikace v cizích jazycích, orientace v matematice a využívání vědy a techniky k čemu bude pomáhat zvyšování konektivity a kvality připojení k internetu.</p>
Typy projektů	<p>Podpora infrastruktury pro základní vzdělávání v základních školách:</p> <p>Projekty s vazbou na klíčové kompetence IROP, které jsou vázány na vzdělávací oblasti a obory Rámcového vzdělávacího programu pro základní vzdělávání (RVP ZV):</p> <ul style="list-style-type: none"> - Jazyk a jazyková komunikace (Cizí jazyk, Další cizí jazyk), - Člověk a jeho svět, - Matematika a její aplikace, - Člověk a příroda (Fyzika, Chemie, Přírodopis, Zeměpis), - Člověk a svět práce, a průřezová témata RVP ZV, - Environmentální výchova. <p>Podpora sociální inkluze prostřednictvím stavebních úprav budov a učeben, pořízení vybavení a kompenzačních pomůček a kompenzačního vybavení dětí se SV, nezbytných pro zajištění rovného přístupu ke vzdělávání sociálně vyloučeným osobám. Pořízení vybavení budov a učeben lze ve vazbě na klíčové kompetence. Vybavení budou lze respektive nábytku do nově vybudovaných chodeb, vstupních a spojovacích prostor.</p> <p>Aktivity mohou být realizovány, pokud jsou v souladu s akčním plánem vzdělávání.</p>
Příjemci podpory	<ul style="list-style-type: none"> - školy a školská zařízení v oblasti základního vzdělávání - další subjekty podílející se na realizaci vzdělávacích aktivit - obce - organizace zřizované nebo zakládáné obcemi - kraje - organizace zřizované nebo zakládáné kraji - nestátní neziskové organizace - církve - církevní organizace

Minimální a maximální výše způsobilých výdajů	Minimální a maximální výše způsobilých výdajů bude nastavena ve výzvě MAS
Principy pref. kritérií	Preferenční kritéria budou určeny výzvou MAS
Indikátory výstupu	
50000	Počet podpořených vzdělávacích zařízení
50001	Kapacita podporovaných zařízení péče o děti nebo vzdělávací zařízení
Indikátory výsledku	
50030	Podíl osob předčasně opouštějících vzdělávací systém

Zdroj: vlastní zpracování

Tabulka 63 Programový rámec 1.2.3 Podpora zájmového a volnočasového vzdělávání

Specifický cíl strategie	1.2 Rozvoj školství a vzdělávání
Název opatření	1.2.2 Podpora zájmového, neformálního a celoživotního vzdělávání
Vazba na specifický cíl IROP	<p>Prioritní osa 4: Komunitně vedený místní rozvoj</p> <p>Investiční priorita 9d: Provádění investic v rámci komunitně vedených strategií místního rozvoje</p> <p>Specifický cíl 4.1: Posílení komunitně vedeného místního rozvoje za účelem zvýšení kvality života ve venkovských oblastech a akvizice místního potenciálu</p> <p>2.4 Zvýšení kvality a dostupnosti infrastruktury pro vzdělávání a celoživotní učení</p>
Popis opatření	<p>Opatření je zaměřeno na podporu vzdělávání zájmového, neformálního a celoživotního vzdělávání směřující ke zvýšení jejich šancí uplatnění na trhu práce.</p> <p>Opatření předpokládá řešení projektů, které umožní úpravy budov s ohledem na podporu infrastruktury pro zájmové, neformální a celoživotní vzdělávání mládeže a podporu vzdělávání a učení dospělých směřující ke zvýšení jejich šancí na trhu práce</p>
Typy projektů	<p>Podpora infrastruktury pro zájmové a neformální vzdělávání mládeže:</p> <p>Projekty s vazbou na klíčové kompetence IROP, které jsou vázány na vzdělávací oblasti a obory Rámcového vzdělávacího programu pro základní vzdělávání (RVP ZV):</p> <ul style="list-style-type: none"> - Jazyk a jazyková komunikace (Cizí jazyk, Další cizí jazyk), - Člověk a jeho svět, - Matematika a její aplikace, - Člověk a příroda (Fyzika, Chemie, Přírodopis, Zeměpis), - Člověk a svět práce, a průřezová témata RVP ZV, - Environmentální výchova. <p>• stavební úpravy, pořízení vybavení pro zajištění rozvoje klíčových kompetencí formou zájmového a neformálního vzdělávání:</p> <ul style="list-style-type: none"> - v oblastech komunikace v cizích jazycích, - v oblasti technických a řemeslných oborů, přírodních věd, - ve schopnosti práce s digitálními technologiemi.

	<ul style="list-style-type: none"> • doplňkové aktivity – bude podporováno zahrnutí zeleně v okolí budov a na budovách, např. zelené zdi a střechy a zahrady. <p>Podpora infrastruktury pro celoživotní vzdělávání:</p> <ul style="list-style-type: none"> • stavební úpravy, pořízení vybavení pro zajištění rozvoje klíčových kompetencí formou dalšího vzdělávání ve vazbě na potřeby sladění nabídky a poptávky na trhu práce <ul style="list-style-type: none"> - v oblastech komunikace v cizích jazycích, - v oblasti technických a řemeslných oborů, přírodních věd, - ve schopnosti práce s digitálními technologiemi. <p>Aktivity mohou být realizovány, pokud jsou v souladu s akčním plánem vzdělávání.</p>
Příjemci podpory	<ul style="list-style-type: none"> - Školy a školská zařízení v oblasti předškolního a základního a středního vzdělávání a vyšší odborné školy - Další subjekty podílející se na realizaci vzdělávacích aktivit - Kraje - Organizace zřizované nebo zakládané kraji - Obce - Obce a organizace zřizované nebo zakládané obcemi - Nestátní neziskové organizace - Círky a církevní organizace - organizační složky státu - příspěvkové organizace organizačních složek státu
Minimální a maximální způsobilých výdajů	Minimální a maximální výše způsobilých výdajů bude nastavena ve výzvě MAS
Principy pref. kritérií	Preferenční kritéria budou určeny výzvou MAS
Indikátory výstupu	
50000	Počet podpořených vzdělávacích zařízení
50001	Kapacita podporovaných zařízení péče o děti nebo vzdělávacích zařízení
Indikátory výsledku	
50030	Podíl osob předčasně opouštějících vzdělávací systém

Zdroj: vlastní zpracování

Tabulka 64 Programový rámec – 1.3.1 Podpora bezpečnosti v dopravě

Specifický cíl strategie	1.3 Doprava, bezpečnost, úprava veřejného prostranství
Název opatření	1.3.1 Podpora bezpečnosti v dopravě
Vazba na specifický cíl IROP	<p>Prioritní osa 4: Komunitně vedený místní rozvoj</p> <p>Investiční priorita 9d: Provádění investic v rámci komunitně vedených strategií místního rozvoje</p> <p>Specifický cíl 4.1: Posílení komunitně vedeného místního rozvoje za účelem zvýšení kvality života ve venkovských oblastech a akvizice místního potenciálu</p>

	1.2. Zvýšení podílu udržitelných forem dopravy
Popis opatření	Opatření je zaměřeno na dopravní infrastrukturu zabezpečující bezpečný pohyb na komunikacích včetně komunikací pro pěší v souladu s vyhláškou č. 398/2009 Sb., o obecných technických požadavcích zabezpečující bezbariérové užívání staveb. Projekty budou řešit provoz minimalizující kolizní situace v rámci silniční, cyklistické a pěší dopravy včetně návaznosti na dopravu železniční. Opatření bude obsahovat projekty doprovodné infrastruktury vázané na existující a budované dopravní systémy
Typy projektů	Rekonstrukce, modernizace, výstavba chodníků podél komunikací I., II., a III. třídy a místních komunikací přizpůsobených osobám s omezenou schopností pohybu a orientace, včetně přechodů pro chodce a míst pro přecházení. Rekonstrukce, modernizace a výstavba bezbariérových komunikací pro pěší k zastávkám VHD Rekonstrukce, modernizace a výstavba podchodů a lávek pro chodce přes silnice I. II. a III. třídy, místní komunikace, železniční a tramvajovou dráhu, přizpůsobených osobám s omezenou schopností pohybu a orientace a navazujících na bezbariérové komunikace pro pěší Realizace prvků zvyšujících bezpečnost železniční, silniční, cyklistické a pěší dopravy (bezpečnostní opatření realizovatelná na silnici, místní komunikaci nebo dráze, veřejné osvětlení, prvky inteligentních dopravních systémů)
Příjemci podpory	- kraje - obce - dobrovolné svazky obcí - organizace zřizované nebo zakládané kraji - organizace zřizované nebo zakládané obcemi - organizace zřizované nebo zakládané dobrovolnými svazky obcí
Minimální a maximální způsobilých výdajů	Minimální a maximální výše způsobilých výdajů bude nastavena ve výzvě MAS
Principy preferenčních kritérií	Preferenční kritéria budou určeny výzvou MAS
Indikátory výstupu	
75001	Počet realizací vedoucích ke zvýšení bezpečnosti v dopravě
Indikátory výsledku	
75120	Podíl veřejné osobní dopravy na celkových výkonech v osobní dopravě

Zdroj: vlastní zpracování

3.6.2 Programový rámec PRV

Programový rámec Programu rozvoje venkova

V rámci tohoto programového rámce bude MAS Staroměstsko řešit následující opatření:

FICHE 1 Podpora podnikání v nezemědělské činnosti

FICHE 2 Vznik a rozvoj malých podniků a mikropodniků

FICHE 3 Podpora zemědělské a navazující činnosti

FICHE 4 Údržba lesů

FICHE 5 Spolupráce v rámci iniciativy LEADER

Výběr a zpracování fichí vychází z identifikovaných potřeb v rámci zpracování analytické části, dotazníkového šetření a SWOT analýzy. Z hlediska omezené alokované částky na podporu aktivit v rámci Programu rozvoje venkova byly jako prioritní oblasti podpory stanoveny výše uvedené fiche.

Tabulka 65 Programový rámec – Fiche 1 – Podpora podnikání v nezemědělské činnosti

Název FICHE	Podpora podnikání v nezemědělské činnosti
Vazba na článek nařízení PRV	Článek č. 19, odstavec 1., písmeno b) Podpora investic na založení nebo rozvoj nezemědělských činností
Vymezení FICHE	
Stručný popis FICHE	Podpora zahrnuje investice na založení a rozvoj nezemědělských činností.
Vazba na cíle SCLLD	Strategický cíl 2 Zvýšit konkurenceschopnost místního hospodářství. Podpora využívání lokálních zdrojů a služeb ve prospěch místního společenství a rozvoje společenského a kulturního života na venkově. Specifický cíl 2.1 Drobní podnikatelé, obchod a služby Opatření CLLD 2.1.1 Podpora podnikání v nezemědělské činnosti
Oblasti podpory	
Podporovány budou investice do vybraných nezemědělských činností dle Klasifikace ekonomických činností (CZ-NACE) :	
C (Zpracovatelský průmysl s výjimkou činností v odvětví oceli, v uhelném průmyslu, v odvětví stavby lodí, v odvětví výroby syntetických vláken dle čl. 13 písm. a) NK (EU) č. 651/2014, a dále s výjimkou tříd 12.00 Výroba tabákových výrobků a 25.40 Výroba zbraní a střeliva),	
F (Stavebnictví s výjimkou skupiny 41.1 Developerská činnost),	

G (Velkoobchod a maloobchod; opravy a údržba motorových vozidel s výjimkou oddílu 46 a skupiny 47.3 Maloobchod s pohonnými hmotami ve specializovaných prodejnách),

I (Ubytování, stravování a pohostinství), J (Informační a komunikační činnosti s výjimkou oddílů 60 a 61),

M (Profesní, vědecké a technické činnosti s výjimkou oddílu 70),

N 79 (Činnosti cestovních kancelářů a agentur a ostatní rezervační služby),

N 81 (Činnosti související se stavbami a úpravou krajiny s výjimkou skupiny 81.1),

N 82.1 (Administrativní a kancelářské činnosti),

N 82.3 (Pořádání konferencí a hospodářských výstav),

N 82.92 (Balicí činnosti),

P 85.59 (Ostatní vzdělávání j. n.),

R 93 (Sportovní, zábavní a rekreační činnosti),

S 95 (Opravy počítačů a výrobků pro osobní potřebu a převážně pro domácnost)

S 96 (Poskytování ostatních osobních služeb).

V případě uvádění produktů na trh jsou na trh uváděny produkty, které nejsou uvedeny v příloze I Smlouvy o fungování EU, případně v kombinaci s produkty uvedenými v příloze I Smlouvy o fungování EU (převažovat musí produkty neuvedené v příloze I Smlouvy o fungování EU). V případě zpracování produktů jsou výstupem procesu produkty, které nejsou uvedeny v příloze I Smlouvy o fungování EU. Činnosti R 93 (Sportovní, zábavní a rekreační činnosti) a I 56 (Stravování a pohostinství) mohou být realizovány pouze ve vazbě na venkovskou turistiku a ubytovací kapacitu.

Definice příjemce podpory

Podnikatelské subjekty (FO a PO) – mikropodniky a malé podniky ve venkovských oblastech, jakož i zemědělci.

Způsobilé výdaje

Min. 50 000 Kč

Max. 5 000 000 Kč

Preferenční kritéria

Preferenční kritéria budou upřesněna v jednotlivých výzvách. Obecně budou upřednostňovány projekty, které budou naplňovat následující principy pro určení preferenčních kritérií:

1. Bude preferováno, zda projekt přispívá k řešení nezaměstnanosti v regionu
2. Bude preferováno, zda je projekt připravován a realizován ve spolupráci s partnery
3. Projekt bude hodnocen podle výše způsobilých výdajů
4. Budou preferovány projekty, které budou realizovány v obcích s menším počtem obyvatel
5. Budou preferovány menší podniky podle počtu zaměstnanců
6. Bude preferována zkrácená délka realizace projektu
7. Budou preferováni žadatelé, kteří nebyli podpořeni v rámci SCLLD
8. Budou preferovány projekty zaměřené na využívání obnovitelných zdrojů energie

Indikátory výstupu

Číslo

93701

Název	Počet podpořených podniků/příjemců
Výchozí stav	0
Hodnota pro mid-term (r.2018)	2
Cílový stav	4
Indikátory výsledku	
Číslo	94800
Název	Pracovní místa vytvořená v rámci projektů
Výchozí stav	0
Hodnota pro mid-term (r.2018)	0
Cílový stav	0

zdroj: vlastní zpracování

Tabulka 66 Programový rámec – Fiche 2 – Vznik a rozvoj malých podniků a mikropodniků

Název FICHE	Vznik a rozvoj malých podniků a mikropodniků
Vazba na článek nařízení PRV	Článek č. 17 odstavec 1., písmeno b) Zpracování a uvádění na trh zemědělských produktů
Vymezení FICHE	
Stručný popis FICHE	Podpora je zaměřena na investice, které se týkají zpracování, uvádění na trh nebo vývoje zemědělských produktů uvedených v příloze I Smlouvy o fungování EU nebo bavlny, s výjimkou produktů rybolovu, přičemž výstupem procesu produkce může být produkt, na nějž se uvedená příloha nevztahuje. Podpora přispívá k naplňování Priority 3. Podpora organizace potravinového řetězce, včetně zpracování zemědělských produktů a jejich uvádění na trh, dobrých životních podmínek zvířat a řízení rizik v zemědělství, zejména prioritní oblasti 3A. Zlepšení konkurenceschopnosti prvovýrobce, jejich lepším začleněním do zemědělskopotravinářského řetězce prostřednictvím programů jakosti, přidáváním hodnoty zemědělských produktům a podporou místních trhů a krátkodobých řetězců, seskupení a organizací producentů a mezioborových organizací.
Vazba na cíle SCLLD	Strategický cíl 2 Zvýšit konkurenceschopnost místního hospodářství. Podpora využívání lokálních zdrojů a služeb ve prospěch místního společenství a rozvoje společenského a kulturního života na venkově. Specifický cíl 2.1 Drobní podnikatelé, obchod a služby Opatření CLLD 2.1.2 Vznik a rozvoj malých podniků a mikropodniků
Oblasti podpory	
Podpora zahrnuje hmotné a nehmotné investice, které se týkají zpracování zemědělských produktů a jejich uvádění na trh. Způsobilé výdaje jsou investice do výstavby a rekonstrukce budov včetně nezbytných manipulačních ploch, pořízení strojů, nástrojů a zařízení pro zpracování zemědělských produktů, finální úpravu, balení, značení výrobků (včetně technologií souvisejících s dohledatelností produktů) a investic souvisejících se skladováním zpracovávané suroviny, výrobků a druhotných surovin vznikajících při zpracování. Způsobilé jsou rovněž investice vedoucí ke zvyšování a monitorování kvality produktů, investice související s uváděním zemědělských a potravinářských produktů na trh (včetně investic do marketingu) a investice do zařízení na čištění odpadních vod ve zpracovatelském provozu. V rámci této Fiche nelze podpořit investice týkající se zpracování produktů rybolovu a výroby medu a dále v případě zpracování vinných hroznů technologie, které obsahují: dřevěný sud nebo uzavřenou dřevěnou nádobu na výrobu vína o objemu nejméně 600 litrů, speciální kvasnou nádobu s aktivním potápěním matolinového klobouku pro výrobu červených vín nebo cross-flow filtr na víno, ve kterém je víno přiváděno na membránu tangenciálně a určitý objem vína prochází membránou jako filtrát a zbývající pokračuje podél membrány s odfiltrovanými nečistotami.	

Definice příjemce podpory	
Zemědělský podnikatel, výrobce potravin, výrobce krmiv nebo jiné subjekty aktivní ve zpracování, uvádění na trh a vývoji zemědělských produktů uvedených v příloze I Smlouvy o fungování EU jako vstupní produkt.	
Způsobilé výdaje	
Min. 50 000 Kč	Max. 5 000 000 Kč
Preferenční kritéria	
Preferenční kritéria budou upřesněna v jednotlivých výzvách. Obecně budou upřednostňovány projekty, které budou naplňovat následující principy pro určení preferenčních kritérií:	
<ol style="list-style-type: none"> 1. Bude preferováno, zda projekt přispívá k řešení nezaměstnanosti v regionu 2. Bude preferováno, zda je projekt připravován a realizován ve spolupráci s partnery 3. Projekt bude hodnocen podle výše způsobilých výdajů 4. Budou preferovány projekty, které budou realizovány v obcích s menším počtem obyvatel 5. Budou preferovány menší podniky podle počtu zaměstnanců 6. Bude preferována zkrácená délka realizace projektu 7. Budou preferováni žadatelé, kteří nebyli podpořeni v rámci SCLLD 8. Budou preferovány projekty zaměřené na využívání obnovitelných zdrojů energie 9. Budou preferovány projekty zaměřené na podporu ekologického zemědělství 10. Budou preferovány projekty, které budou zaměřené na využívání stávajících budov 	
Indikátory výstupu	
Číslo	93701
Název	Počet podpořených podniků/příjemců
Výchozí stav	0
Hodnota pro mid-term (r.2018)	2
Cílový stav	4
Indikátory výsledku	
Číslo	94800
Název	Pracovní místa vytvořená v rámci projektů
Výchozí stav	0
Hodnota pro mid-term (r.2018)	0
Cílový stav	0

Zdroj: vlastní zpracování

Tabulka 67 Programový rámec – Fiche 3 - Podpora zemědělské a navazující činnosti

Název FICHE	Podpora zemědělské a navazující činnosti
Vazba na článek nařízení PRV	Článek č. 17, odstavec 1., písmeno a) Investice do zemědělských podniků
Vymezení FICHE	
Stručný popis FICHE	Podpora je zaměřena na zvýšení celkové výkonnosti a udržitelnosti zemědělského podniku prostřednictvím investic do rozvoje podniků. Cílem podpory je zvýšení životaschopnosti zemědělských podniků a konkurenceschopnosti všech druhů zemědělské činnosti a podpora inovativních zemědělských technologií a udržitelného obhospodařování lesů.
Vazba na cíle SCLLD	Strategický cíl 2 Zvýšit konkurenceschopnost místního hospodářství. Podpora využívání lokálních zdrojů a služeb ve prospěch místního společenství a rozvoje společenského a kulturního života na venkově.

	Specifický cíl 2.2 Rozvoj a modernizace zemědělství a lesnictví Opatření CLLD 2.2.1 Podpora zemědělské a navazující činnosti
Oblasti podpory	
Podpora zahrnuje hmotné a nehmotné investice v živočišné a rostlinné výrobě, je určena na investice do zemědělských staveb a technologií pro živočišnou a rostlinnou výrobu a pro školkařskou produkci. Podporovány budou též investice na pořízení mobilních strojů pro zemědělskou výrobu a investice do pořízení peletovacích zařízení pro vlastní spotřebu v zemědělském podniku.	
Definice příjemce podpory	
Zemědělský podnikatel	
Způsobilé výdaje	
Min. 50 000 Kč	Max. 5 000 000 Kč
Preferenční kritéria	
Preferenční kritéria budou upřesněna v jednotlivých výzvách. Obecně budou upřednostňovány projekty, které budou naplňovat následující principy pro určení preferenčních kritérií:	
<ol style="list-style-type: none"> 1. Bude preferováno, zda projekt přispívá k řešení nezaměstnanosti v regionu 2. Bude preferováno, zda je projekt připravován a realizován ve spolupráci s partnery 3. Projekt bude hodnocen podle výše způsobilých výdajů 4. Budou preferovány projekty, které budou realizovány v obcích s menším počtem obyvatel 5. Budou preferovány menší podniky podle počtu zaměstnanců 6. Bude preferována zkrácená délka realizace projektu 7. Budou preferováni žadatelé, kteří nebyli podpořeni v rámci SCLLD 8. Budou preferovány projekty zaměřené na ekologické zemědělství 9. Budou preferovány projekty, které budou zaměřeny na využívání stávajících budov 	
Indikátory výstupu	
Číslo	93701
Název	Počet podpořených podniků/příjemců
Výchozí stav	0
Hodnota pro mid-term (r.2018)	2
Cílový stav	4
Indikátory výsledku	
Číslo	94800
Název	Pracovní místa vytvořená v rámci projektů
Výchozí stav	0
Hodnota pro mid-term (r.2018)	0
Cílový stav	0

Zdroj: vlastní zpracování

Tabulka 68 Programový rámec – Fichy 4 – Údržba lesů

Název FICHE	Údržba lesů
Vazba na článek nařízení PRV	Článek č. 26 Investice do lesnických technologií a zpracování lesnických produktů, jejich mobilizace a uvádění na trh
Vymezení FICHE	
Stručný popis FICHE	Podpora je zaměřena na investice do lesnických technologií a do strojů a technologií vedoucích k efektivnímu zpracování dřeva.

Vazba na cíle SCLLD	Strategický cíl 2 Zvýšit konkurenceschopnost místního hospodářství. Podpora využívání lokálních zdrojů a služeb ve prospěch místního společenství a rozvoje společenského a kulturního života na venkově. Specifický cíl 2.2 Rozvoj a modernizace zemědělství a lesnictví Opatření CLLD 2.2.2 Údržba lesů
Oblasti podpory	
Podpora je poskytována na pořízení strojů a technologií určených pro hospodaření na lesních pozemcích jako např. stroje a technologie pro obnovu, výchovu a těžbu lesních porostů včetně přibližování, stroje ke zpracování potěžebních zbytků, stroje pro přípravu půdy před zalesněním, stroje, technologie a zařízení pro lesní školkařskou činnost. Podpora se může týkat též výstavby či modernizace dřevozpracujících provozoven včetně technologického vybavení.	
Definice příjemce podpory	
Soukromí držitelé lesů, obce, svazky obcí a malé a střední podniky zaměřené na investice, které zvyšují lesnický potenciál nebo souvisejí se zpracováním, mobilizací lesnických produktů a jejich uváděním na trh.	
Způsobilé výdaje	
Min. 50 000 Kč	Max. 5 000 000 Kč
Preferenční kritéria	
Preferenční kritéria budou upřesněna v jednotlivých výzvách. Obecně budou upřednostňovány projekty, které budou naplňovat následující principy pro určení preferenčních kritérií:	
<ol style="list-style-type: none"> 1. Projekt bude hodnocen podle výše způsobilých výdajů 2. Budou preferovány projekty, které budou realizovány v obcích s menším počtem obyvatel 3. Bude preferována zkrácená délka realizace projektu 4. Budou preferováni žadatelé, kteří nebyli podpořeni v rámci SCLLD 	
Indikátory výstupu	
Číslo	93701
Název	Počet podpořených podniků/příjemců
Výchozí stav	0
Hodnota pro mid-term (r.2018)	2
Cílový stav	2
Indikátory výsledku	
Číslo	94800
Název	Pracovní místa vytvořená v rámci projektů
Výchozí stav	0
Hodnota pro mid-term (r.2018)	0
Cílový stav	0

Zdroj: vlastní zpracování

Tabulka 69 Programový rámec – Fiche 5 – Spolupráce v rámci iniciativy LEADER

Název FICHE	Spolupráce v rámci iniciativy LEADER
Vazba na článek nařízení PRV	Článek č. 44
Vymezení FICHE	
Stručný popis FICHE	Projekty musí vykazovat hodnotu přidanou spoluprací, tzn., že výstupy projektu by bez této spolupráce v takové podobě nevznikly. MAS může spolupracovat i s jinými partnerstvími, avšak způsobilé pro podporu budou pouze výdaje realizované MAS, jejíž SCLLD byla schválena z PRV.
Vazba na cíle SCLLD	Strategický cíl 3 Zlepšení podmínek pro život místních obyvatel – podpora podmínek pro plnohodnotný rodinný život a podpora Specifický cíl 3.2 Rozvoj partnerství a spolupráce aktérů Opatření CLLD 3.2.1 Spolupráce v rámci Iniciativy LAEDER
Oblasti podpory	
<p>Oblast podpory bude vymezovat popis témat projektů spolupráce, které musí být v souladu se SCLLD MAS. V rámci projektu lze realizovat měkké akce (propagační, informační, vzdělávací a volnočasové) zaměřené na témata, která jsou řešena v SCLLD daných MAS. Jako hmotné a nehmotné investice včetně stavebních úprav je možné realizovat pouze následující výdaje:</p> <ul style="list-style-type: none"> - investice týkající se zajištění odbytu místní produkce včetně zavedení značení místních výrobků a služeb, - investice související se vzdělávacími aktivitami, - investice do informačních a turistických center. <p>Výdaje do investic jsou způsobilé pouze za předpokladu, že jsou společně provozovány spolupracujícími subjekty. Za měkké akce lze považovat především pořádání konferencí, festivalů, workshopů, exkurzí, výstav, přenosů příkladů správné praxe, včetně produktů s tím spojených (publikace, brožury, letáky apod.). Investice mohou být realizovány pouze takové, které budou provozovat po celou dobu lhůty vázanosti projektu na účel samy MAS. Způsobilá pro podporu je i předběžná technická podpora projektů spolupráce, kdy MAS musí prokázat, že plánovala provedení konkrétního projektu. Na předběžnou technickou podporu projektů spolupráce může MAS využít maximálně 10 % z alokace přidělené MAS na realizaci projektů spolupráce.</p>	
Definice příjemce podpory	
<p>Příjemcem dotace může být pouze MAS, jejíž SCLLD byla schválena z PRV. Kromě jiných místních akčních skupin (tzn. MAS, jejíž SCLLD nebyla schválena z PRV či zahraniční MAS) může MAS spolupracovat se:</p> <ol style="list-style-type: none"> a) skupinou místních veřejných a soukromých partnerů na venkovském území, která provádí strategii místního rozvoje v rámci EU či mimo ni; b) skupinou místních veřejných a soukromých partnerů na jiném než venkovském území, která provádí strategii místního rozvoje v rámci EU. 	
Způsobilé výdaje	
Min. 50 000 Kč	Max. 5 000 000 Kč
Preferenční kritéria	
Nastavena centrálně Pravidly pro operaci 19.3.1	
Indikátory výstupu	
Číslo	92501
Název	Celkové veřejné výdaje (EUR)
Výchozí hodnota	0
Hodnota pro mid-term (r.2018)	4155
Cílová hodnota	8310

Zdroj: vlastní zpracování

3.6.3 Programový rámec OPZ

Programový rámec OP Zaměstnanost

V rámci tohoto programového rámce bude MAS Staroměstsko řešit:

Opatření CLLD 3.1.1

Tabulka 70 Programový rámec OPZ

Specifický cíl SCLLD	3.1 Sladování rodinného a profesního života
Opatření SCLLD	3.1.1 Služby umožňující podporu zaměstnaným rodičům dětí do 15 let, příměstské tábory, kluby
Popis vazby opatření na specifický cíl 2.3.1 OPZ	<p>Veškeré aktivity podporované v rámci komunitně vedeného místního rozvoje musí být v souladu s aktivitami, které lze podpořit z věcných prioritních os OP Zaměstnanost (tj. zejména oblast zaměstnanosti a oblast sociálního začleňování). Na místní úrovni budou vytvořeny příznivé podmínky pro vznik a fungování rodin (prostředí přátelské rodině) prostřednictvím souhrnu provázaných opatření (podpora pro rodinu, vzdělávací a osvětové aktivity atd.).</p> <p>Jedná se zejména o následující aktivity:</p> <ul style="list-style-type: none">- Podpora prarodinných opatření obcí a dalších aktérů na místní úrovni- Podpora spolupráce aktérů na místní úrovni při řešení lokální nezaměstnanosti, zjišťování potřeb lokálních zaměstnavatelů <p>Opatření vychází z problémů a potřeb, které byly stanoveny na základě výsledů socioekonomické analýzy, SWOT analýzy a zjišťování mezi cílovými skupinami. Opatření je zaměřeno na podporu prarodinných opatření, což je jedna z oblastí, kterou řeší SC 3.1.1</p>
Popis cíle opatření	<p>Realizace projektů zaměřených na činnosti spojené s podporou zaměstnanosti, ať už se jedná o podporu flexibilního přístupu k zaměstnání, podporu sladování pracovního a soukromého života obyvatel na venkově (prarodinná opatření) či podporu vhodného propojování možností nabízených trhem práce a dostupné pracovní síly.</p> <p>Prarodinná opatření jsou určena rodičům dětí a ostatním pečujícím osobám a svým zaměřením přirozeně spadá do opatření na podporu zaměstnanosti. Podpora prarodinných opatření přispívá ke sladění rodinného a pracovního života, k podpoře rodiny a k předcházení sociálního vyloučení osob včetně jejich uplatnitelnosti na trhu práce.</p> <p>Cílem opatření je sladění profesního a rodinného života.</p>
Popis provázanosti navrhovaných opatření a provázanosti na ostatní operační programy	<p>Navrhované opatření programového rámce naplňují specifický cíl 3.1.1. Služby umožňující podporu zaměstnaným rodičům dětí do 15 let, příměstské tábory, kluby. Opatření programového rámce OP Z doplňují a multiplikují programový rámec IROP, konkrétně opatření zpracovaná v rámci SC 1.2 Rozvoj školství a vzdělávání a dále programový rámec PRV v rámci SC 2.1 Drobní podnikatelé, obchod a služby</p> <p>Prarodinná opatření v kontextu programového rámce mají za cíl usnadňovat rodičům nezaopatřených dětí vstup a setrvání na trhu práce. Proto s touto oblastí souvisí opatření týkající se prarodinných opatření. Konkrétně se jedná o opatření CLLD 3.1.1</p> <p>Opatření 3.1.1 Služby umožňující podporu zaměstnaným rodičům dětí do 15 let, příměstské tábory, kluby je provázáno s následujícími opatřeními SCLLD:</p>

	<p>Vazba SC na: SC 4.1 IROP: CLLD - SC 1.2.1 Podpora kvalitního vzdělávání na ZŠ – opatření je zaměřeno na možnosti zkvalitnění vzdělávacího procesu s důrazem na odborné učebny a výuku odborných dovedností, jedná se tedy o podporu vzdělávacích zařízení, kdy při realizaci opatření dojde ke komplexnímu rozvoji nejen po stránce investiční, ale také z hlediska podpory aktivit napomáhající sladování rodinného a pracovního života. CLLD - SC 1.2.2 Podpora zájmového, neformálního a celoživotního vzdělávání – vazba zahrnuje aktivity práce s dětmi a vzdělání dospělých pro lepší uplatnitelnost na trhu práce SC 19.2.1 PRV: CLLD SC 2.1.1 Podpora podnikání v nezemědělské činnosti – vazba zahrnuje aktivity Tvorba pracovních míst, uplatnění cílových skupin na otevřeném trhu práce CLLD SC 2.1.2 Vznik a rozvoj malých podniků a mikropodniků – vazba zahrnuje aktivity Tvorba pracovních míst, uplatnění cílových skupin na otevřeném trhu práce CLLD SC 2.2.2 Podpora zemědělské a navazující činnosti – vazba zahrnuje aktivity Tvorba pracovních míst, uplatnění cílových skupin na otevřeném trhu práce</p> <p>Vazba na SC mimo OP SC 2.1.3 Vznik a rozvoj sociálních podniků - – vazba zahrnuje aktivity Tvorba pracovních míst, uplatnění cílových skupin na otevřeném trhu práce</p>
Prioritizace navrhovaných opatření:	Opatření bude realizováno prioritně ve variantě a) opatření financovaná z alokované částky
Časový harmonogram realizace opatření ve vazbě na finanční plán	<p>Opatření bude realizováno v období 01/2018 – 06/2023 v souladu s finančním plánem, který je Přílohou Strategie komunitně vedeného místního rozvoje území MAS Staroměstsko.</p> <p>V rámci opatření 3.1.1 se jedná o vyhlášení 3 výzev s celkovou alokací 9 451 000,- Kč. V rámci tohoto opatření budou podporovány aktivity na podporu prarodinných opatření.</p> <ol style="list-style-type: none"> 1. Výzva rok 2018 – plánovaná alokace 5 000 000,- Kč 2. Výzva rok 2020 – plánovaná alokace 3 000 000,- Kč 3. Výzva rok 2021 - plánovaná alokace 1 451 000,- Kč
Popis možných zaměření projektů	<p>Podpora příměstských táborů v době školních prázdnin (pro děti mladšího školního věku, možná podpora dopravy dětí do těchto zařízení).</p> <p>Je možné, že se změní situace a nevyklučuje se podpora Dětských skupin a dětských klubů.</p>
Podporované cílové skupiny	Osoby pečující o malé děti, osoby vracející se na trh práce po návratu z mateřské/rodičovské dovolené
Typy příjemců podpory	<ul style="list-style-type: none"> - Nestátní neziskové organizace - Obce dle zákona č. 128/2000 Sb., o obcích - Organizace zřizované obcemi - Dobrovolné svazky obcí

	<ul style="list-style-type: none"> - MAS - Vzdělávací a poradenské instituce - Školy a školská zařízení - Typy příjemců mohou být ve výzvě specifikováni dle jednotlivých aktivit.
Absorpční kapacita MAS	Na území MAS Staroměstsko je identifikován dostatečný počet subjektů zabývajících se formálním i neformálním vzděláváním dětí i mládeže, které mohou využít zaměření této oblasti podpory, primárně příměstských táborů. Celkově je v rámci MAS možné zapojení nejméně 10 subjektů, přičemž zájem o realizaci aktivit projevil v rámci analýz 7 (DDM, NNO, základní školy, obce).
Vliv opatření na naplňování horizontálních témat OPZ	<u>Udržitelný rozvoj</u> Vliv neutrální <u>Rovné příležitosti a nediskriminace</u> Vliv neutrální <u>Rovnost žen a mužů</u> Vliv neutrální
Principy pro určení preferenčních kritérií	<u>Potřebnost a udržitelnost</u> Preference projektů s relevantní poptávkou v území a projektů naplňujících myšlenku udržitelného rozvoje. <u>Integrované aktivity</u> Preference projektů řešících současně více problémů nebo potřeb, projektů navazujících na jiný projekt téhož žadatele nebo projektů vytvářejících podmínky pro realizaci navazujícího projektu. <u>Zaměstnanost</u> Preference projektů, jejichž realizací se vytváří nová pracovní místa nebo se přispívá ke zvýšení uplatnitelnosti osob na trhu práce. <u>Partnerství</u> Preference projektů vytvářejících nebo rozvíjejících kooperační síť a projektů zapojujících veřejnost a rozvíjejících partnerství veřejného a soukromého sektoru. <u>Lokální dopad</u> Preference projektů s lokálním dopadem – místní zdroje, místní hospodářství, místní společenství, cílové skupiny apod. <u>Veřejná prospěšnost</u> Preference projektů prospěšných pro obyvatele území MAS.

Indikátory výstupu:			
Kód NČI2014+	Název indikátoru	Výchozí stav	Cílový stav
60000	Celkový počet účastníků	0	564
50001	Kapacita podpořených zařízení péče o děti nebo vzdělávací zařízení	0	94
Indikátory výsledku:			

Kód NČI2014+	Název indikátoru	Výchozí stav	Cílový stav
62800	Znevýhodnění účastníci, kteří po ukončení své účasti hledají zaměstnání, jsou v procesu vzdělávání / odborné přípravy, rozšiřují si kvalifikaci nebo jsou zaměstnaní, a to i OSVČ	0	95
62700	Účastníci zaměstnaní po ukončení své účasti	0	395
62600	Účastníci, kteří získali kvalifikaci po ukončení své účasti	0	169

Zdroj: vlastní zpracování

Tabulka 71 Schéma strategických cílů a vazeb na operační programy

Schéma strategických cílů a vazeb na operační programy			
Strategický cíl SCLLD	Specifický cíl SCLLD	Opatření SCLLD	Specifický cíl IROP/článek PRV
Strategický cíl 1: Modernizace obecní infrastruktury dle potřeb a možnosti území	1.1 Podpora bydlení	1.1.1	
		1.1.2	
	1.2 Rozvoj školství a vzdělávání	1.2.1	SC 2.4 Zvýšení kvality a dostupnosti infrastruktury pro vzdělávání a celoživotní učení
		1.2.2	
	1.3 Doprava, bezpečnost, úprava veřejného prostranství	1.3.1	SC 1.2 Zvýšení podílu udržitelných forem dopravy
		1.3.2	
		1.3.3	
Strategický cíl 2: Zvýšit konkurenceschopnost místního hospodářství. Podpora využívání lokálních zdrojů a služeb ve prospěch místního společenství a rozvoje společenského a kulturního života na venkově	2.1 Drobní podnikatelé, obchod a služby	2.1.1	Článek 19, odstavec 1., písmeno b
		2.1.2	Článek č. 17 odstavec 1 písmeno b) Podpora investic na založení nebo rozvoj nezemědělských činností
		2.1.3	
	2.2 Rozvoj a modernizace zemědělství a lesnictví	2.2.1	Článek č. 17, odstavec 1, písmeno a) Investice do zemědělských podniků
		2.2.2	Článek č. 26 Investice do lesnických technologií a zpracování lesnických produktů, jejich mobilizace a uvádění na trh
	2.3 Rozvoj společenského a kulturního života na venkově	2.3.1	
		2.3.2	
		2.3.3	

Strategický cíl 3: Zlepšení podmínek pro život místních obyvatel – podpora podmínek pro plnohodnotný rodinný život a podpora pospolitosti místních obyvatel	3.1 Sladování rodinného a profesního života	3.1.1	SC 2.3.1
	3.2 Rozvoj partnerství a spolupráce aktérů venkova	3.2.1	Článek č. 44
		3.2.2	
Strategický cíl 4: Zkvalitnění životního prostředí a dlouhodobé udržitelnosti ekologické stability krajiny	4.1 Péče o krajinu a zmírnění negativních dopadů na ovzduší a povrchové vody	4.1.1	
		4.1.2	
	4.2 Nakládání s odpady, environmentální osvěta	4.2.1	
		4.2.2	

Tabulka 72 Grafické vyjádření popisu integrovaného přístupu napříč programovými rámci

PR		IROP			PRV					OPZ
	Opatření PR	1.2.1	1.2.2	1.3.1	2.1.1	2.1.2	2.2.1	2.2.2	3.2.1	3.1.1
IROP	1.2.1		***						**	**
	1.2.2								**	***
	1.3.1									
PRV	2.1.1									**
	2.1.2									
	2.2.1									
	2.2.2									
	3.2.1									**
OPZ	3.1.1									

	shodná opatření
	žádná integrační vazba
*	slabá integrační vazby
**	silná integrační vazba

Tabulka 73 Schéma vazeb Opatření/Fichí na opatření mimo programové rámce

	Opatření PR	IROP			PRV					OPZ
		1.2.1	1.2.2	1.3.1	2.1.1	2.1.2	2.2.1	2.2.2	3.2.1	3.1.1
Opatření mimo PR	1.1.1									
	1.1.2	*	*	*						
	1.3.2									
	1.3.3	**	**							***
	2.1.3				**	**	**			*
	2.3.1	*	***						*	**
	2.3.2									
	2.3.3		**						***	
	3.3.2	**	***						***	**
	4.1.1									
	4.1.2									
	4.2.1									
	4.2.2	***	**							

	žádná integrační vazba
*	slabá integrační vazby
**	silná integrační vazba

Tabulka 74 Popis integračních vazeb

Programové rámce	Popis integračních vazeb	Příklady projektů
1.2.1	PR má silnou vazbu na opatření 1.2.2, které souvisí s podporou vzděláváním. Záměry daného PR mohou být realizovány prostřednictvím aktivit, které jsou v souladu a doplňují se.	Vybudování odborných či kmenových učeben v základních školách. Zaměření odborných učeben na ICT, jazyky, přírodovědné a polytechnické obory. Zároveň také konektivita.
1.2.2	PR má silnou vazbu na opatření 1.2.1, které všechny uvedené opatření souvisí s podporou vzděláváním. Záměry daného PR mohou být realizovány prostřednictvím aktivit, které jsou v souladu a doplňují se.	Vybudování odborných učeben pro neformální (volnočasové a zájmové) vzdělávání – zaměření ICT, jazyky, přírodovědné a polytechnické obory.
1.3.1	PR má slabou vazbu na PR 1.3.2. Oba PR jsou opatření zajišťující bezpečnosti.	Vybudování bezpečnostních prvků na místních komunikacích – přechody pro chodce, osvětlení, chodníky.
2.1.1	PR má silnou vazbu na PR 2.1.2. Jedná se o aktivity podporující podnikatelský sektor v oblasti zemědělství a drobných podnikatelů.	Pořízení strojů, nástrojů a zařízení pro mimozemědělskou činnost
2.1.2	PR má silnou vazbu na PR 2.2.1. Jedná se o aktivity podporující podnikatelský sektor v oblasti zemědělství a drobných podnikatelů.	Pořízení strojů, nástrojů a zařízení pro zpracování zemědělských produktů, finální úpravu, balení, značení výrobků a investic souvisejících se skladováním zpracovávané suroviny, výrobků a druhotných surovin vznikajících při zpracování.
2.2.1	PR má silnou vazbu na PR 2.1.2. Jedná se o aktivity podporující podnikatelský sektor v oblasti zemědělství a drobných podnikatelů.	Pořízení strojů a infrastruktury pro podnikatele se zemědělskou činností.

Programové rámce	Popis integračních vazeb	Příklady projektů
2.2.2	PR nemá vazbu na žádný programový rámec. Jedná se o PR zaměřený na údržbu lesů	Pořízení vybavení pro údržbu lesů.
3.3.1	Prvky spolupráce je možné uplatňovat u širokého spektra opatření a je žádoucí, aby byla rozvíjena a podporována na všech úrovních. Integrační vazbu je tak možné najít téměř u všech opatření.	Společná propagační kampaň v oblasti destinačního marketingu
3.1.1	PR má silnou vazbu na PR 1.2.1 a 1.2.2 Jedná se o aktivity pro trávení volného času dětí.	Projekty zaměřené na podporu prarodinných opatření – příměstské tábory, kluby, družiny

3.7 Vazby na horizontální témata

Vlivy strategie na horizontální témata jsou přehledně popsána v této kapitole. V programovém období 2014-2020 byla definována tři průřezová témata – rovnost mužů a žen, nediskriminace, udržitelný rozvoj u IROP a OPZ a klima, inovace a životní prostředí u PRV. Tato témata by měla být zohledňována při hodnocení všech projektů podporovaných EU fondů. V následujících tabulkách je zobrazen vliv na horizontální témata každého opatření, respektive Fiche SCLLD.

Tabulka 75 Vazba opatření IROP a OPZ na horizontální témata

OP	Opatření SCLLD	Rovnost žen a mužů	Podpora rovných příležitostí a nediskriminace	Udržitelný rozvoj
Strategický cíl 1 – Modernizace obecní infrastruktury dle potřeb a možností území				
Specifický cíl 1.1. – Podpora bydlení				
	Opatření 1.1.1. – Výstavba sociálních bytů	0	+	+
	Opatření 1.1.2. – Rozvoj infrastruktury v obcích – výstavba inženýrských sítí	0	0	+
Specifický cíl 1.2. – Rozvoj školství				
IROP	Opatření CLLD 1.2.1 – Podpora kvalitního vzdělávání na ZŠ	+	+	+
IROP	Opatření CLLD 1.2.2. - Podpora zájmového, neformálního a celoživotního vzdělávání	0	+	+
Specifický cíl 1.3. – Doprava, bezpečnost, úprava veřejného prostranství				
IROP	Opatření CLLD 1.3.1. - Podpora bezpečnosti v dopravě	0	0	+
	Opatření 1.3.2. - Krizové řízení a podpora řešení v rámci živelných katastrof a dalších ohrožení	0	0	+
	Opatření 1.3.3. – Moderní veřejný prostor	0	0	+

Strategický cíl 3 – Zlepšení podmínek pro život místních obyvatel – podpora podmínek pro plnohodnotný rodinný život a podpora pospolitosti místních obyvatel				
Specifický cíl 3.1. – Sladování rodinného a profesního života				
	Opatření CLLD 3.1.1. – Služby umožňující podporu zaměstnaným rodičům dětí do 15 let (družiny, přímětské tábory, kluby)	+	+	+

Zdroj: vlastní zpracování

Opatření SCLLD MAS Staroměstsko, z.s. mají na horizontální témata pozitivní nebo neutrální vliv. K rovnosti mužů a žen zaujímají téměř všechna opatření napříč operačními programy IROP a OPZ neutrální vazby.

Na podporu *rovných příležitostí a nediskriminaci* má celkem 7 opatření SCLLD pozitivní vliv. Všechna opatření OPZ a k nim převážná část z IROP se snaží proti nediskriminaci osob bojovat, a to prostřednictvím aktivit zaměřených na podporu prorodinných opatření.

Udržitelnému rozvoji přispívá do určité míry opatření strategie MAS. Trvale udržitelný rozvoj je dokonce hlavním cílem jednoho opatření – zvýšení bezpečnosti dopravy v regionu, značný vliv má také opatření podporující vzdělávání a neformální učení.

Úkolem opatření v programovém rámci IROP zaměřeného na vzdělávání není běžná podpora chodu vzdělávacích zařízení, podpora je směřována na vybrané kompetence (přírodovědné obory, IT, cizí jazyky a další), po kterých je na trhu práce dlouhodobá poptávka. Realizací těchto opatření, tak bude kladen větší důraz na vzdělávání takových oborů, díky kterým se budoucím absolventům zvětší šance na uplatnění na trhu práce.

Tabulka 76 Vazba Fichí programového rámce PRV na specifická témata PRV

OP	Opatření SCLLD	Klima	Inovace	Životní prostředí
Strategický cíl 2 – Zvýšit konkurenceschopnost místního hospodářství. Podpora využívání lokálních zdrojů a služeb ve prospěch místního společenství a rozvoje společenského a kulturního života na venkově				
Specifický cíl 2.1 – Drobní podnikatelé, obchod a služby				
PRV	Opatření CLLD 2.1.1 – Podpora podnikání v nezemědělské činnosti	0	+	0
PRV	Opatření CLLD 2.1.2 – Vznik a rozvoj malých podniků a mikropodniků	0	+	0
	Opatření CLLD 2.1.3 – Vznik a rozvoj sociálních podniků	0	+	0
Specifický cíl 2.2. – Rozvoj a modernizace zemědělství a lesnictví				
PRV	Opatření CLLD 2.2.1. – Podpora zemědělské a navazující činnosti	0	+	0
PRV	Opatření CLLD 2.2.2. – Údržba lesů	0	0	+
Specifický cíl 2.3. - Rozvoj společenského a kulturního života na venkově				
	Opatření CLLD 2.3.1. – Infrastruktura pro trávení volného času obyvatel a turismus	0	+	0
	Opatření 2.3.2. - Ochrana a podpora využití památek na venkově	0	0	+
	Opatření 2.3.3. – Podpora kulturních a sportovních aktivit	0	0	0
Strategický cíl 3 - Zlepšení podmínek pro život místních obyvatel – podpora podmínek pro plnohodnotný rodinný život a podpora pospolitosti místních obyvatel				
Specifický cíl 3.2 – Rozvoj partnerství a spolupráce aktérů venkova				
PRV	Opatření CLLD 3.2.1 – Spolupráce v rámci iniciativy LEADER	0	+	+
	Opatření 3.2.2. - Spolupráce aktérů z různých sektorů a na různých prostorových úrovních	0	+	0
Strategický cíl 4 - Zkvalitnění životního prostředí a dlouhodobé udržitelnosti ekologické stability krajiny				
Specifický cíl 4.1 – Péče o krajinu a zmírnění negativních dopadů na ovzduší a povrchové vody				

	Opatření 4.1.1. – Oprava a modernizace drobných staveb pro zlepšení protipovodňových a protieročních opatření v obci	+	+	+
	Opatření 4.1.2. – Výstavba a modernizace čistíren odpadních vod v obcích	+	+	+
Specifický cíl 4.2 – Rozvoj partnerství a spolupráce aktérů venkova				
	Opatření 4.2.1. – Zvyšování kvality životního prostředí formou vzdělávání v environmentální oblasti – podpora třídění odpadů a jejich následná likvidace	+	0	+
	Opatření 4.2.2. – Zateplení veřejných budov	+	0	+

Zdroj: vlastní zpracování

Fiche programového rámce PRV mají na specifická témata programu neutrální a pozitivní vliv.

Bezmála všechny realizované aktivity, které budou podpořeny z programového rámce PRV budou zohledňovat princip *inovace*, který patří mezi základní principy celé strategie MAS. Inovace jsou nezbytné pro zvýšení konkurenceschopnosti podnikatelských subjektů v území a budou tedy podporována hlavně investice do inovací podniků a inovativních přístupů k řešení problémů.

Na *Životní prostředí* budou mít realizované aktivity v rámci fichí PRV s mírnou převahou pozitivní vliv nad neutrálním. Zmínit lze vzniklou provázanost všech klimatických pozitivních vlivů s některými pozitivy na životní prostředí. Hlavní vliv z tohoto hlediska vykazuje opatření - Zvýšit ekonomický význam cestovního ruchu v návaznosti na místní tradice, folklór a na šetrné využití přírodního potenciálu návaznosti na místní tradice, folklór a na šetrné využití přírodního potenciálu a dále je vhodné zmínit plány na zefektivnění nakládání s energiemi a odpady.

4. Implementační část

Základní aspekty implementace SCLLD jsou zakotveny v Metodice pro standardizaci místních akčních skupin v programovém období 2014–2020, schválené usnesením vlády ČR ze dne 21. 5. 2014 č. 368, včetně jejích následných schválených změn (dále „Metodika standardizace MAS“). Dalším významným dokumentem upravujícím implementaci SCLLD je Metodický pokyn pro využití integrovaných nástrojů v programovém období 2014–2020 (dále MPIN) vydaný Ministerstvem pro místní rozvoj ČR dne 10. listopadu 2015. MAS jako nositel SCLLD bude dle těchto metodik plnit a dodržovat následující:

- podmínky vyplývající z kapitoly 3.3 dokumentu Metodika standardizace MAS (s výjimkou podmínky 3.3.5.3.) a to od vydání „Osvědčení o splnění standardů MAS“. Podmínky musí být plněny po celé programové období 2014–2020.
- MAS (včetně organizací zajišťující pro MAS správní a finanční záležitosti) nesmí přijímat odměny, dary či jinak definované příjmy za poradenství, zpracování či administraci projektů, které jsou následně administrovány příslušnou MAS. Konzultace v souvislosti s implementací SCLLD jsou kanceláří MAS poskytovány zdarma.
- MAS včetně organizace zajišťující pro MAS správní a finanční záležitosti musí evidovat finanční a věcné dary v hodnotě nad 1 000 Kč. Veškeré dary mohou být přijímány pouze za konkrétním účelem, který musí být v darovací smlouvě specifikován. Seznam dárců a přijatých darů týkajících se SCLLD zveřejňuje MAS ve výroční zprávě o činnosti a hospodaření MAS.
- MAS zveřejňuje zápisy z jednání povinných orgánů.
- MAS zveřejňuje aktuální přehled pracovních skupin včetně jejich statutu, seznamu členů, zápisů z jednání nebo zpráv o jejich činnosti a kontaktních osobách.
- MAS minimálně 1x za rok informuje veřejnost o plnění SCLLD.
- Konzultace v souvislosti s implementací SCLLD jsou kanceláří MAS poskytovány zdarma
- Při rozhodování o výběru projektů náleží nejméně 50 % hlasů partnerům, kteří nezastupují veřejný sektor.

- Změna územní působnosti MAS je možná pouze v rámci střednědobého hodnocení SCLLD (mid-term evaluace).
- Povinná účast nositele CLLD na kontrolách na místě projektů, pokud si to ŘO vyžádá.
- Povinné informování ŘO o termínech jednání výběrových komisí MAS a zvaní na jednání
- Povinná podpora příjemců při zpracování zpráv o realizaci projektů

V rámci implementačního procesu, tj. procesu, který bude realizován výše uvedenými způsoby, bude místní akční skupina plnit **následující úkoly**:

- a) prezentování SCLLD Regionální stálé konferenci, včetně jejich aktualizací;
- b) zvyšování způsobilosti místních aktérů pro vypracovávání a provádění projektů, včetně jejich schopností v oblasti projektového řízení;
- c) vypracování nediskriminačního a transparentního výběrového řízení a objektivních preferenčních kritérií pro výběr projektů, jež brání střetu zájmů a jejich předložení ke schválení řídicímu orgánu příslušného operačního programu (v případě PRV schvaluje tato kritéria pouze SZIF), a dále zajištění, aby nejméně 50 % hlasů při rozhodování o výběru projektů měli partneři, kteří nezastupují veřejný sektor; výběr projektů musí probíhat na základě písemného postupu;
- d) při výběru projektů zajišťování jejich souladu se strategií komunitně vedeného místního rozvoje tím, že stanoví jejich pořadí podle přínosu těchto projektů k plnění záměrů a cílů strategií,
- e) příprava a zveřejňování výzev na úrovni MAS (tzv. “výzev MAS“) k podávání žádostí o podporu včetně vymezení kritérií výběru,
- f) přijímání a hodnocení (formálních náležitostí, přijatelnosti a věcné hodnocení) žádostí o podporu;
- g) výběr projektů k realizaci a stanovení výše podpory;
- h) zajištění administrace SCLLD a projektů vybraných k realizaci v rámci jednotlivých programů;
- i) sledování plnění SCLLD;

- j) sledování podporovaných projektů (evaluace);
- k) vykonávání zvláštních hodnotících činností souvisejících s touto strategií (monitoring, evaluace). Pro zajištění tohoto úkolu bude mít nositel CLLD přístup do MS2014+ včetně možnosti tvorby sestavy projektů realizovaných v rámci své SCLLD.
- l) realizace animačních aktivit směřujících k naplňování SCLLD, s cílem usnadnit výměnu informací mezi zúčastněnými stranami,
- m) propagace SCLLD, informování o SCLLD,
- n) usnadňování výměny informací mezi místními aktéry a koordinace aktivit místních aktérů směřujících k naplňování SCLLD,
- o) podporování potenciálních příjemců v rozvíjení projektových záměrů a přípravě žádostí směřujících k naplňování SCLLD.

Úkoly místních akčních skupin v rámci OP VVV

Zvyšování způsobilosti místních aktérů pro vypracovávání a provádění projektů, tedy především:

- a) metodická pomoc ZŠ/MŠ s výběrem vhodných šablon pro ZŠ/MŠ;
- b) zaškolení realizátorů projektů ZŠ/MŠ (např. monitorovací systém MS2014+, Pravidla pro žadatele a příjemce OP VVV)
- c) průběžná konzultační činnost při realizaci projektu, například nad problematikou zadávání veřejných zakázek, indikátorů, sledování a dodržování povinné publicity projektu;
- d) metodická pomoc ZŠ/MŠ při zpracování monitorovacích zpráv, zadávání údajů do monitorovacího systému MS2014+, zajištění správnosti předávaných výstupů;
- e) metodická pomoc s vypořádáním případných připomínek k monitorovacím zprávám od řídicího orgánu apod.;
- f) metodická pomoc při kontrole na místě a při ukončování projektu a závěrečné zprávě o realizaci.

MAS může být příjemcem dotace a může provádět tzv. „klíčové projekty“ projekty v souladu s SCLLD a podmínkami příslušného programu.

Implementační část je nedílnou součástí Strategie komunitně vedeného místního rozvoje MAS Staroměstsko, zahrnuje zejména:

- Popis řízení včetně řídicí a realizační struktury MAS.
- Popis administrativních postupů pro vyhlášení výzev MAS, hodnocení a výběr projektů.
- Popis animačních aktivit.
- Popis spolupráce mezi MAS na národní a mezinárodní úrovni a přeshraniční spolupráce.
- Popis zvláštních opatření pro hodnocení.
- Popis integrovaného přístupu napříč programovými rámci

4.1 Popis řízení včetně řídicí a realizační struktury MAS

Dne 19. 11. 2015 byly Valnou hromadou MAS Staroměstsko, z.s. schváleny stanovy, které jsou v souladu se závaznou Metodikou pro standardizaci MAS v programovém období 2014 – 2020.

Dne 21. 12. 2015 MAS obdržela **Osvědčení o splnění standardů MAS** a tímto prokázala, že je schopna se podílet na implementaci programů financovaných z evropských strukturálních a investičních fondů v programovém období 2014 – 2020.

Komunitní přístup k přípravě Strategie je zajištěn komunikací se zástupci obcí a dalšími partnery v území prostřednictvím dotazníkového šetření, veřejných projednání a zveřejňování informací na internetových stránkách MAS a na stránkách jednotlivých obcí. Dokumenty jsou zveřejňovány již v přípravném procesu ještě před projednáním a schválením v orgánech MAS.

4.1.1 Místní akční skupina

MAS Staroměstsko, z.s. je spolek, který je veden u Krajského soudu v Brně od 1. ledna 2014 pod spisovou značkou L 16922. MAS byla založena ve smyslu zákona č. 83/1990 Sb. a v návaznosti na Iniciativu Společenství určenou pro rozvoj venkova Leader.

MAS je v souladu se zákonem č.89/2012 Sb. zapsaným spolkem, v němž se dobrovolně sdružují fyzické a právnické osoby za účelem zajišťování činností komunitně vedeného místního partnerství ve prospěch venkova na území MAS.

Členství v MAS je dobrovolné, přičemž MAS je otevřeným partnerstvím. Členové spolku jsou osoby, které zastupují veřejné a soukromé místní socioekonomické zájmy. Každý člen MAS – partner musí splňovat podmínky stanovené stanovami MAS a musí mít na území působnosti MAS trvalé bydliště či sídlo nebo provozovnu nebo musí prokazatelně na území MAS místně působit

MAS Staroměstsko, z.s. provozuje funkční internetové stránky s aktuálními informacemi o dění v MAS na adrese: <http://www.mas-staromestsko.cz/>.

4.1.2 Územní působnost

Území působnosti MAS je vymezeno správním územím obcí, které vydaly souhlas se zařazením do územní působnosti MAS. SCLLD je ucelený rozvojový dokument vztahující se na území MAS, kde propojuje subjekty, záměry a zdroje. MAS se návazně podílí na implementaci programů financovaných z evropských strukturálních a investičních fondů ve smyslu Nařízení o společných ustanoveních.

4.1.3 Organizační struktura MAS

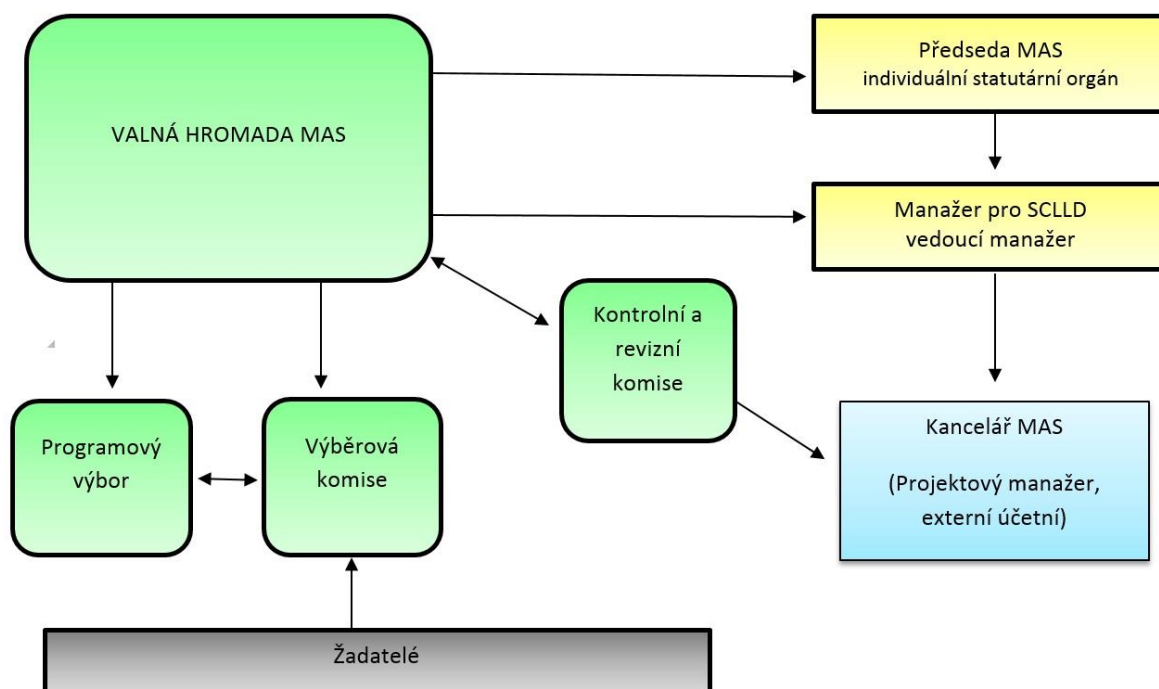
Organizační struktura MAS Staroměstsko, z.s. je tvořena následujícími orgány:

Tabulka 77: Organizační struktura MAS Staroměstsko, z.s.

Orgán	Popis
Valná hromada	Nejvyšší orgán tvořený všemi partnery MAS
Předseda	Individuální statutární zástupce
Programový výbor	Rozhodovací orgán
Výběrová komise	Výběrový orgán
Kontrolní a revizní komise	Kontrolní orgán

Zdroj: vlastní zpracování

Obr. 4: Organizační struktura MAS Staroměstsko, z.s.



Zdroj: vlastní zpracování

Valná hromada

Valná hromada je nejvyšším orgánem MAS. Valnou hromadu tvoří všichni členové MAS. Na rozhodovací úrovni ani veřejný sektor ani žádná z jednotlivých zájmových skupin nepředstavuje více než 49 % hlasovacích práv. Splnění této podmínky se zjišťuje jako podmínka usnášeníschopnosti při každém zasedání Valné hromady a musí být zaznamenáno v zápise z jednání Valné hromady. V případě, že bude převyšovat veřejný sektor, nebo některá ze zájmových skupin nad 49 % hlasovacích práv, bude hlasování upraveno dle jednacího řádu. Jednacím řádem se Valná hromada taktéž řídí při nesplnění podmínky usnášeníschopnosti.

Počet členů MAS je nejméně 21, zároveň poměr počtu členů vůči počtu obyvatel územní působnosti MAS je minimálně 1:2000.

Je-li členem MAS právnická osoba, zmocní fyzickou osobu, aby ji na zasedání Valné hromady zastupovala, jinak právnickou osobu zastupuje člen jejího statutárního orgánu.

Zasedání valné hromady svolává nejméně jedenkrát ročně Programový výbor, přičemž další zasedání může svolat také Předседa MAS, a to písemnými, případně mailovými pozvánkami

doručenými nejméně 7 dnů před datem zasedání. Mimořádné zasedání Valné hromady musí být svoláno v případě, že o to písemně požádá alespoň třetina všech členů MAS nebo kontrolního orgánu spolku, nebo v případě, kdy tak určí tyto Stanovy. Z pozvánky musí být zřejmé místo, čas a pořad zasedání.

Jednání zasedání Valné hromady se řídí ustanovením § 249 – 254 občanského zákoníku a v podrobnostech, které občanský zákoník neupravuje, jednacím řádem schváleným Valnou hromadou.

Valná hromada je usnášeníschopná, jsou-li přítomni členové s nadpoloviční většinou všech hlasů. Usnesení Valné hromady je přijato, jestliže se pro ně vysloví nadpoloviční většina hlasů členů přítomných v době usnášení. Manažer není členem Valné hromady a má pouze hlas poradní.

Do kompetence Valné hromady patří zejména:

- Schvalování stanov MAS, jednacního řádu a dalších vnitřních předpisů včetně jejich doplňků a změn,
- Zřizuje povinné orgány: rozhodovací, výběrový a kontrolní.
- Volba a odvolávání členů orgánů MAS, vč. statutárního orgánu, stanovení počtu členů, jejich působnosti a pravomoci, způsob jejich volby a odvolávání z funkce, způsob jednání a dobu mandátu,
- Zodpovídá za distribuci veřejných finančních prostředků a provádění SCLLD v území působnosti MAS – schválení SCLLD, schválení způsobu hodnocení a výběru projektů, zejména výběrová a bodovací kritéria pro výběr projektů,
- Projednání a schválení výsledku hospodaření, účetní závěrky a výroční zprávy o činnosti MAS, schvalování rozpočtu MAS a jeho změn a plánu činnosti na další období,
- Rozhodnutí o přijetí a vyloučení člena MAS,
- Rozhodnutí o počtu a zaměření zájmových skupin,
- Rozhodnutí o fúzi, zrušení MAS s likvidací nebo o přeměně MAS.
- Další rozhodnutí, které stanoví zákon nebo tyto stanovy, nebo která se zásadním způsobem týkají činnosti MAS.

Předseda – individuální statutární orgán

Statutárním zástupcem MAS je Předseda MAS.

Předseda MAS je individuální statutární orgán MAS, který řídí a organizuje činnost MAS mezi zasedáními Valné hromady. V případě nepřítomnosti předsedy MAS jej zastupuje fyzická osoba pověřená písemnou plnou mocí, kterou jí udělil Předseda MAS.

Předseda MAS je volen Valnou hromadou. Doba mandátu předsedy MAS je čtyřletá, opakované zvolení je možné.

Předseda MAS jedná a podepisuje jménem MAS navenek samostatně. Podepisování dokumentů za MAS se děje tak, že k nadepsanému nebo tištěnému názvu MAS připojí podpis předseda MAS, v jeho nepřítomnosti fyzická osoba pověřená písemnou plnou mocí, kterou jí udělí Předseda MAS.

Programový výbor – rozhodovací orgán

Programový výbor je povinným orgánem MAS plnícím rozhodovací funkci. Členové Programovacího výboru musí být voleni z členů MAS, přičemž při skladbě Programového výboru musí být vždy dodržena podmínka, aby veřejný sektor ani žádná ze zájmových skupin nepředstavovaly více než 49 % hlasovacích práv. Doba mandátu členů Programového výboru je čtyřletá, opakované zvolení je možné.

Při rozhodování je hlasovací právo členů Programového výboru rovné.

Je-li členem rozhodovacího orgánu fyzická osoba, musí být ve smyslu právního předpisu upravujícího živnostenské podnikání bezúhonná a svéprávná. Je-li členem právnická osoba, musí splňovat tuto podmínku také ten, kdo tuto právnickou osobu zastupuje.

Programový výbor volí a odvolává předsedu z řad svých členů. Předseda Programového výboru svolává a řídí zasedání Programového výboru obvykle jednou za čtvrtletí. Programový výbor předseda MAS svolá také v případě, že o to písemně požádá alespoň třetina všech členů Programového výboru nebo kontrolního orgánu spolku.

Programový výbor je usnášeníschopný, jsou-li přítomni členové s nadpoloviční většinou všech hlasů. Usnesení je přijato, jestliže je schváleno nadpoloviční většinou hlasů přítomných členů.

Při rozhodování o výběru projektů musí být dále dodržena podmínka, že nejméně 50 % hlasů mají členové nenáležící k veřejnému sektoru. Zaměstnanci MAS nejsou členy Programového výboru a mají pouze hlas poradní.

Programový výbor plní zejména tyto kompetence:

- Schvaluje uzavření a ukončení pracovněprávního vztahu s vedoucím zaměstnancem pro realizaci SCLLD,
- Schvaluje výzvy k podávání projektů,
- Vybírá projekty k realizaci a stanovuje výši alokace na základě návrhu Výběrové komise,
- Svolává Valnou hromadu nejméně jedenkrát ročně,
- Provádí další související činnosti na rozhodovací úrovni, které nespádají do kompetence jiných orgánů MAS.

Výběrová komise – výběrový orgán

Výběrová komise je povinným orgánem MAS plnícím výběrovou funkci. Členové výběrové komise musí být voleni ze subjektů, které na území MAS prokazatelně místně působí, přičemž musí být vždy dodržena podmínka, aby veřejný sektor ani žádná ze zájmových skupin nepředstavovaly více než 49 % hlasovacích práv. Doba mandátu členů Výběrové komise je jednoletá, opakované zvolení je možné.

Je-li členem výběrového orgánu fyzická osoba, musí být ve smyslu právního předpisu upravujícího živnostenské podnikání bezúhonná a svéprávná. Je-li členem právnická osoba, musí splňovat tuto podmínku také ten, kdo tuto právnickou osobu zastupuje.

Je-li členem MAS právnická osoba, zmocní fyzickou osobu, aby ji na zasedání Výběrové komise zastupovala, jinak právnickou osobu zastupuje člen jejího statutárního orgánu. Zaměstnanci nejsou členy Výběrové komise a mají v ní pouze hlas poradní.

Při rozhodování je hlasovací právo členů výběrové komise rovné.

Výběrová komise volí a odvolává předsedu z řad svých členů. Předseda svolává a řídí zasedání Výběrové komise.

Komise je usnášeníschopná, jsou-li přítomni členové s nadpoloviční většinou všech hlasů. Usnesení Výběrové komise je přijato, jestliže se pro ně vysloví nadpoloviční většina hlasů všech členů.

Do kompetence Výběrové komise patří:

- předvýběr projektů na základě objektivních kritérií,
- stanovení jejich pořadí podle přínosu k plnění záměrů a cílů SCLLD.

Kontrolní a revizní komise – kontrolní orgán

Kontrolní a revizní komise je povinný orgán MAS, má tři členy a plní kontrolní funkci.

Členové Kontrolní a revizní komise musí být voleni z řad členů MAS. Doba mandátu členů Kontrolní a revizní komise je čtyřletá, opakované zvolení je možné. Členem kontrolní a revizní komise nemůže být zvolen předseda MAS, místopředseda MAS a zaměstnanci MAS, ani členové Programového výboru a Výběrové komise.

Je-li členem kontrolního orgánu fyzická osoba, musí být ve smyslu právního předpisu upravujícího živnostenské podnikání bezúhonná a svéprávná. Je-li členem právnická osoba, musí splňovat tuto podmínku také ten, kdo tuto právnickou osobu zastupuje.

Hlasovací právo členů kontrolní a revizní komise je rovné. Kontrolní a revizní komise je usnášeníschopná, jsou-li přítomni členové s nadpoloviční většinou všech hlasů. Usnesení je přijato, jestliže je schváleno nadpoloviční většinou hlasů všech členů.

Kontrolní a revizní komise volí předsedu z řad svých členů. Předseda svolává a řídí zasedání Kontrolní a revizní komise.

Zprávu o výsledcích své kontrolní činnosti podává Kontrolní a revizní komise Valné hromadě nejméně jedenkrát ročně.

Do kompetencí kontrolní a revizní komise patří zejména:

- Projednávání výroční zprávy o činnosti a hospodaření MAS,
- Dohled nad činností MAS a jejím souladem se zákony, platnými pravidly, standardy MAS a SCLLD,

- Nahlížení do účetních knih a jiných dokladů MAS týkajících se činnosti MAS a kontrola obsažených údajů,
- Svolení mimořádného zasedání Valné hromady a Programového výboru, jestliže to vyžadují zájmy MAS,
- Kontrola metodiky způsobu výběru projektů MAS a její dodržování, včetně vyřizování odvolání žadatelů proti výběru MAS,
- Monitoring a hodnocení SCLLD (dozor nad realizací SCLLD a naplňování cílů stanovených v SCLLD, zpracování indikátorového a evaluačního plánu SCLLD a jeho předložení Programovému výboru ke schválení).

Jmenný seznam členů MAS i jednotlivých orgánů MAS je uveden na webových stránkách společně se Stanovy MAS, kde je bližší specifikace orgánů a další náležitosti MAS

<http://www.mas-staromestsko.cz>

4.1.4 Kancelář MAS

MAS zřizuje Kancelář MAS pro zabezpečení administrativních a technických činností MAS. Pracovníky Kanceláře v pracovněprávním vztahu jsou: vedoucí zaměstnanec – manažer pro realizaci SCLLD, manažer, účetní, příp. další pracovníci.

Vedoucí zaměstnanec – manažer pro realizaci SCLLD je osoba na manažerské pozici s pravomocemi a odpovědnostmi za realizaci SCLLD. Uzavření a ukončení pracovněprávního vztahu s vedoucím zaměstnancem pro realizaci SCLLD schvaluje Programový výbor. Vedoucí zaměstnanec je oprávněný jednat za MAS v rozsahu vymezeném vnitřní směrnici či plnou mocí, kterou mu vystaví Předseda, poté, co plnou moc projedná a schválí Programový výbor, a to zejména jednat v administrativních záležitostech MAS dle rozhodnutí orgánů MAS.

Manažer je oprávněný jednat za MAS v rozsahu vymezeném vnitřní směrnici či plnou mocí, kterou mu vystaví Předseda, poté, co plnou moc projedná a schválí Programový výbor, a to zejména jednat v administrativních záležitostech MAS dle rozhodnutí orgánů MAS.

Manažeři nejsou členy MAS, účastní se však všech jednání s hlasem poradním, a to na zasedání Valné hromady, Programového výboru, Výběrové komise a Kontrolní a revizní komise.

Účetní zabezpečuje účetní evidenci a hospodaření s finančními prostředky a majetkem MAS a nese odpovědnost za správnost účetní evidence. Účetní není členem MAS.

4.2 Popis administrativních postupů pro vyhlášení výzev MAS, hodnocení a výběr projektů

Proces od vyhlášení výzev MAS přes hodnocení až po výběr projektů musí být v souladu s Metodikou standardizace MAS, Metodickým pokynem pro využití integrovaných nástrojů v programovém období 2014-2020 k integrovanému nástroji CLLD (MPIN), dalšími dokumenty a vlastními postupy. Výzvy ze strany MAS budou vyhlášeny v rámci:

- **Programu rozvoje venkova (PRV)** – ŘO – Ministerstvo zemědělství, zprostředkující subjekt Státní zemědělský intervenční fond,
- **Integrovaného regionálního operačního programu (IROP)** – ŘO – Ministerstvo pro místní rozvoj, zprostředkující subjekt – Centrum pro regionální rozvoj.
- **Operační program Zaměstnanost** – ŘO – Ministerstvo práce a sociálních věcí -

4.2.1 Vyhlášení výzev MAS

ŘO vyhlásí průběžnou výzvu na předkládání žádostí o podporu v rámci CLLD, ve které může stanovit určité společné prvky výzev MAS, postupů a hodnotících kritérií.

MAS Staroměstsko, z.s. následně připraví výzvu MAS k předkládání žádostí o podporu projektů realizovaných v rámci své SCLLD a předloží ji ke kontrole příslušnému ŘO prostřednictvím portálu monitorovacího systému MS2014+ (resp. Informačního systému SZIF (dále také „IS SZIF“) v případě PRV) a to pro každý program zvlášť. ŘO, resp. platební agentura SZIF, stanoví rozsah údajů výzvy MAS, které podléhají kontrole s ohledem na zajištění řádné a transparentní administrace integrovaných projektů SCLLD. ŘO, resp. platební agentura SZIF, ověřuje metodickou správnost výzvy.

V rámci výzvy MAS Staroměstsko, z.s. uvede přesný popis způsobu výběru projektů a v případě PRV je také vymezena alokace na jednotlivé Fiche SCLLD vyhlášené výzvy MAS. Výzva také obsahuje kritéria pro hodnocení a výběr integrovaných projektů MAS stanovená s důrazem na soulad projektu s SCLLD a příslušným programem (soulad s podmínkami stanovenými ve výzvě ŘO) a v souladu s principy pro určení hodnotících (preferenčních)

kritérií MAS uvedenými ve schválené SCLLD. MAS hodnotí komplexně projektovou žádost dle stanovených kritérií pro hodnocení a výběr projektů.

MAS Staroměstsko, z.s. vyhlásí výzvu MAS na předkládání žádostí o podporu v rámci specifické výzvy ŘO. MAS Staroměstsko, z.s je povinna text výzvy zveřejnit a to minimálně na internetových stránkách MAS tj. www.mas-staromestsko.cz. Okamžikem vyhlášení výzvy MAS se rozumí její zveřejnění na internetových stránkách MAS. (Poznámka: Žádosti o podporu jsou podávány prostřednictvím MS2014+ (resp. ISKP14+), v případě PRV prostřednictvím formuláře IS SZIF).

4.2.2 Příjem žádostí a jejich kontrola

Pracovníci MAS zaevidují každou přijatou žádost o podporu. Každé žádosti přiřadí evidenční číslo a je pro ni založena samostatná archivační složka, ve které je archivována veškerá související dokumentace. V archivační složce je uložen dokument, kde budou zapisovány veškeré pohyby a postupy s daným projektem, kde bude definováno datum, zodpovědná osoba a požadovaná činnost v daném projektu.

Samostatná složka je založena také pro příslušnou výzvu a jsou v ní ukládány dokumenty vztahující se ke všem nebo k více projektům. Po ukončení příjmů žádostí o podporu zveřejní na webu www.mas-staromestsko.cz seznam přijatých žádostí, a to do 3 pracovních dnů od ukončení příjmu.

Podrobnější postup pro příjem žádostí bude uveden v Manuálu pro příjem a hodnocení projektů, který bude v rámci každé výzvy schvalovat programový výbor současně s výzvou.

Pracovníci MAS nejprve provádí základní administrativní kontrolu obsahu povinných částí žádosti o podporu projektu (hodnocení formálních náležitostí a přijatelnosti) v souladu s vyhlášenou výzvou a obecnými a specifickými pravidly výzvy pro žadatele a příjemce:

- **kontrola formálních náležitostí** - kontrola obsahu povinných částí žádosti a doložení všech povinných příloh, dodržení předepsané formy žádosti, podpisu zástupce žadatele apod.

- **kontrolu přijatelnosti** – kontrola, zda žádost je v souladu s podmínkami výzvy, žadatel splňuje definici oprávněného příjemce, je dodržena hranice způsobilých výdajů, udržitelné výsledky projektu, projekt je potřebný a nemá negativní vliv na žádnou z horizontálních priorit operačních programů apod.

Základní povinností pro to, aby byl projekt zařazen do hodnocení, je nutnost splnění kritérií přijatelnosti a pozitivní výsledek administrativní kontroly z hlediska splnění formálních náležitostí žádosti. Tyto parametry musí projekt splnit bez ohledu na opatření (Fichi) do kterého je zařazen.

Po provedení administrativní kontroly a provedení kontroly přijatelnosti, MAS informuje písemně konečného žadatele o výsledku kontroly prostřednictvím pošty, datové schránky, osobním předáním případně elektronickou poštou. V případě, že budou v žádosti rozporné údaje, či žadatel nesplní jedno či více kritérií formální kontroly, MAS žadatele vyzve k upřesnění a doplnění žádosti. Oprava nedostatků má přesně stanovený termín uvedený ve výzvě.

Administrativní kontrolu a kontrolu přijatelnosti provádí pracovníci MAS.

V rámci zajištění transparentnosti a ke snížení rizika pochybení bude kontrola prováděna tzv. metodou čtyř očí, kdy kontrolu každého projektu budou provádět dva pracovníci kanceláře MAS.

Žádosti, které splnily všechny náležitosti, jsou dále předloženy Výběrové komisi MAS k posouzení.

4.2.3 Hodnocení a výběr projektů

Žádosti o podporu, které splnily formální náležitosti a kritéria přijatelnosti, jsou postoupeny Výběrové komisi. Předseda výběrové komise ve spolupráci s kanceláří MAS stanoví termín jednání výběrové komise. Hodnocení projektů probíhá podle preferenčních kritérií zveřejněných ve Výzvě. Členové Výběrové komise MAS provádějící věcné hodnocení projektů a jejich výběr pro financování si musí být vědomi svých povinností vyplývajících z mlčenlivosti a střetu zájmů. Předložené žádosti jsou zpravidla hodnoceny všemi přítomnými členy Výběrové komise MAS. Pokud je žadatelem subjekt, jehož zástupcem je člen VK, pak tento člen projekt

nehodnotí. Každý člen VK také musí podepsat **čestné prohlášení o nepodjatosti vůči hodnoceným projektům**.

Důležitým nástrojem ošetření střetu zájmů jsou také etické kodexy. **Etický kodex** blíže vymezuje pravidla, jež je třeba dodržovat při výkonu funkce člena výběrové komise MAS. Člen výběrové komise se podpisem etického kodexu zavazuje mimo jiné, k tomu, že:

- Člen výběrové komise, který je v příbuzenském či pracovněprávním vztahu k žadateli, nebo pokud existují skutečnosti, které by mohly nasvědčovat o jeho podjatosti či o možném střetu zájmů, nahlásí tuto skutečnost předsedovi Výběrové komise. Taková osoba nesmí projekt tohoto žadatele hodnotit, jeho hodnocení přenechá nezaujatým Členům Komise. Zároveň nehodnotí ani ostatní projekty v dané výzvě, aby nemohl ostatní žadatele jakkoliv poškodit.

- Člen, který je sám žadatelem o příspěvek MAS na svůj vlastní projekt nebo zastupuje firmu, která žádá o příspěvek, je povinen na tuto skutečnost upozornit, tento projekt nesmí hodnotit. Jestliže nebude možné sestavit výběrovou komisi pouze z osob, které vlastní projekt nepředkládají, nesmí být projekt posuzován (hodnocen) svým předkladatelem. Zároveň nehodnotí ani ostatní projekty v dané výzvě, aby nemohl ostatní žadatele jakkoliv poškodit.

Je zajištěno, že všichni členové podepisují čestné prohlášení o nepodjatosti a etický kodex ještě před zahájením hodnocení. Dále je nezbytné, aby členové Výběrové komise byli seznámeni s podmínkami výzvy, pravidly pro hodnocení a výběr projektů, hodnotícími kritérii a to před zahájením hodnocení.

Výběrová komise zpracuje hodnocení žádostí o podporu a sestaví pořadí na základě dosaženého bodového hodnocení, a to v sestupném pořadí (od projektu s nejvyšším bodovým hodnocením po projekt s nejnižším bodovým hodnocením). Následně je vyhotoven zápis z jednání Výběrové komise, který bude obsahovat zejména: stručný záznam jednání Výběrové komise, bodové hodnocení jednotlivých žádostí o podporu, seznam hodnocených žádostí o podporu s rozdělením na doporučené a nedoporučené projekty v návaznosti na výši alokace.

Seznam doporučených a nedoporučených žádostí o podporu je postoupen Programovému výboru. Jednání Programového výboru svolává jeho předseda ve spolupráci s kanceláří MAS bez zbytečných odkladů. Podklady pro jednání Programového výboru připravuje Vedoucí zaměstnanec MAS. Jednání Programového výboru je přítomen předseda Výběrové komise, či pověřený člen, který Programový výbor seznámí s výsledkem Výběrové komise. Programový

výbor projedná návrh Výběrové komise (příp. v odůvodněných či sporných případech upraví návrh Výběrové komise), zhodnotí výši alokace a požadovanou sumární výši podpory doporučených žádostí a následně schválí výběr Žádostí o podporu.

Výsledek hodnocení a výběru zveřejní kancelář MAS do 3 pracovních dnů na internetových stránkách MAS (www.mas-staromestsko.cz).

V případě, že projekt nebyl vybrán ke spolufinancování z důvodu nedostatku disponibilních finančních prostředků, sdělí tuto skutečnost MAS písemně žadateli. Sdělení připraví manažer MAS a dá na vědomí žadateli (písemně, např. poštou, elektronickou poštou apod.).

V případě, že projekt byl vybrán ke spolufinancování, sdělí tuto skutečnost MAS písemně žadateli s upozorněním (např. poštou, elektronickou poštou apod.).

Vybrané Žádosti o podporu postoupí příslušnému Řídícímu orgánu, resp. SZIF nebo CRR ke kontrole. V případě zjištěných nedostatků zajistí kancelář MAS komunikaci s dotčeným žadatelem a bude mu nápomocna při odstranění zjištěných nedostatků. Pokud Žádost o podporu nevykazuje žádné nedostatky, vydá příslušný Řídící orgán právní akt (Rozhodnutí) nebo v případě SZIF, CRR či jiný oprávněný subjekt uzavře s žadatelem Dohodu o poskytnutí dotace.

Realizace projektů

Po schválení projektů uspořádá kancelář MAS seminář pro příjemce podpory. Dále budou bezplatně nabídnuty bezplatné konzultace pro úspěšnou realizaci projektu.

Kancelář MAS projednává s příjemci případné změny, které nastanou v průběhu realizace projektu a doporučuje jejich vhodná řešení, vč. případného oznámení o změně příslušnému Řídícímu orgánu.

V rámci realizace projektu bude kancelář MAS provádět také kontrolu žádostí o platbu u jednotlivých projektů financovaných prostřednictvím SCLLD.

Kontrola a monitorování projektů

Pracovníci MAS provádějí kontroly v místě realizace projektu, popř. další kontroly dle požadavků Řídících orgánů. Harmonogram kontrol bude stanoven podle požadavků

příslušných Řídících orgánů a výzvy. Kontroly budou vykonávány před předložením žádosti o proplacení zpravidla u všech podpořených projektů. Další kontroly budou příp. prováděny v době udržitelnosti projektu. Z každé kontroly bude pořízena fotodokumentace, zajistí se dále sběr potřebných informací pro vytvoření *Písemné zprávy z monitoringu projektů*.

Kancelář MAS napomáhá příjemci při přípravě dokumentace pro monitoring projektu po dobu udržitelnosti.

Archivace a auditní stopa

Archivace a zajištění auditní stopy bude zajištěno v souladu s vnitřními směrnicemi upravující archivační a skartační řád a oběh dokladů. Směrnice jsou aktualizovány dle platných předpisů. Technické zázemí pro potřeby **archivace** budou zajištěny v rámci kancelářských prostor MAS Staroměstsko, z.s., přičemž je MAS povinna uchovávat dokumentaci týkající se realizace SCLLD, dokumenty související s administrací projektů, dokumenty na úrovni nositele, týkající se jednání orgánů MAS, po dobu nejméně 10 let, minimálně však do roku 2028.

Archivační řád upravuje příjem a ukládání všech písemností a dokumentů, jejich využívání a ochranu. Za archivaci písemností odpovídá vedoucí manažer SCLLD, provádí pověřená osoba. Veškeré došlé i odeslané písemnosti se zapisují do knihy pošty a po vyřízení ukládají k jednotlivým spisům v příručním archivu. Obdobný postup platí pro vnitřní písemnosti, které nejsou odesílány, a nezapisují se do knihy pošty. Postup oběhu účetních dokladů je uveden v příslušné vnitřní směrnici. Po ukončení hospodářského roku resp. projektu se označí názvem spisu, rokem vzniku, skartačním znakem a skartační lhůtou uloží do archivu, který je vhodně zabezpečen a chráněn proti nepříznivým vlivům. Přírůstky do archivu se vedou v archivační knize společně s protokoly příslušného státního archivu.

Stanovy, účetní závěrky a další povinně zveřejňované dokumenty jsou předávány k uložení do sbírky listin příslušného veřejného rejstříku. Dokumenty týkající se členů tj. seznam členů, přihlášky k členství, plné moci jsou ukládány do příslušného spisu. Obdobně je veden seznam obcí, kontaktních údajů v působnosti MAS Staroměstsko. Dokumentace ze zasedání povinných orgánů je ukládána do příslušného spisu chronologicky. K jednotlivým zasedáním povinných orgánů je pořizován a uložen zápis, pozvánky, prezenční listina (pokud není součástí zápisu) a případné další výstupy s jednání (např. fotodokumentace). Na zápisech je jednoznačně uváděn

orgán, kterého se zasedání týká, den konání, program, záznam o průběhu zasedání, usnesení (pokud byla schvalována), jména a podpisy zapisovatele a ověřovatele zápis.

V souladu s příslušnými pravidly a metodickými pokyny budou jednotlivé spisy související s realizací strategie resp. programových rámců archivovány po stanovenou lhůtu. Účetní a další dokumenty vztahující se k výdajů MAS budou archivovány minimálně do roku 2028. Pokud je v českých právních předpisech stanovena lhůta delší, bude použita pro úschovu delší lhůta.

Uvedený postup bude případně upraven dle potřeb a požadavků jednotlivých ŘO resp. SZIF či jiného pověřeného ŘO subjektu (orgánu).

Integrované projekty naplňující integrované strategie jsou realizovány a monitorovány standardním způsobem, tedy stejně jako ostatní individuální projekty. Posuzování změn v integrovaných projektech naplňujících integrovanou strategii MAS Staroměstsko, z.s. probíhá obdobným způsobem jako u ostatních projektů v rámci standardních výzev, přičemž v případě podstatných změn příjemce doloží souhlasné stanovisko nositele integrovaného nástroje k navrhovaným změnám. Stanovisko nositele integrovaného nástroje bude příjemcem doloženo formou Oznamení o změně v projektu, čímž bude eliminováno riziko neočekávaných změn integrované strategie jako celku. Podstatné změny se vždy řídí definicí podstatných změn v jednotlivých řídicích dokumentacích relevantních programů. Na integrované projekty, až na výjimky uvedené Metodickým pokynem pro využití integrovaných nástrojů (MPIN), se vztahují všechna pravidla a požadavky programů.

Vzhledem k tomu, že IROP ani PRV neumožňují realizaci klíčových projektů, je možné realizovat klíčový projekt v OP Zaměstnanost. MAS Staroměstsko, z.s. prozatím neplánuje realizovat klíčový projekt, proto není zahrnut do finančního plánu ani plánu indikátorů.

4.3 Popis spolupráce mezi MAS na národní a mezinárodní úrovni a přeshraniční spolupráce

MAS Staroměstsko, z.s. je členem Národní sítě Místních akčních skupin ČR, aktivně se účastní všech jednání a konferencí, které NS MAS pořádá. Aktivně spolupracuje s ostatními místními akčními skupinami i s příhraničními regiony, dochází tak k průběžnému předávání zkušeností mezi územími a k jejich rozvoji.

V období 2007 - 2013 bylo dohodnuto partnerství a vzájemná spolupráce s MAS Buchlov, z.s. a později také s MAS Hornolidečska, z.s., MAS Východní Slovácko, z.s. a MAS Jižní Haná, o.p.s.

Společným záměrem NS MAS ČR a MZe je pokrytí venkovského prostoru ČR fungujícími MAS. Území MAS Staroměstsko, z.s. je v sousedství s MAS Buchlov, z.s.,

Hlavním cílem je navázání partnerství za účelem předávání zkušeností s administrací PRV, ale také obecně s animací území, integrovaným řešením společných problémů, vícezdrojovým financováním atd. Mezi manažery obou MAS probíhají konzultace při realizaci projektů, získávání dovedností, animace a provádění. Tato spolupráce probíhá formou vzájemných návštěv při konzultacích, společné návštěvy vzdělávacích akcí, či návštěvy na akcích obou MAS. MAS také pořádají společné semináře na téma zeleň, krajina, příprava vzájemně navazujících projektů atd.

Tyto spolupráce povedou ke společenské, ekonomické a kulturní spolupráci obou územních celků a současně přispívá k lepšímu poznání obyvatel mezi sebou.

MAS Staroměstsko, z.s. aktivně spolupracuje s Regionem Slovácko na propagaci území a plánuje se zapojit i do propagace značky Tradiční Slovácký výrobek (např. propagace vinařství, včelařství či živočišné výroby).

Dále plánuje spolupráci s partnerskými MAS, které jsou zaměřeny na obnovu a rozvoj občanské vybavenosti vč. zkvalitnění veřejných služeb. Mezi vhodné typy projektů jsou plánovány

- Rozvoj a propojení tradičních kulturních, společenských a sportovních aktivit
- Rozvoj vzdělávání a mimoškolních aktivit dětí, žáků a pedagogů
- Rozvoj knihovnických center na komunitní místa s rozvojem inovativních služeb
- Modernizace a rozvoj informačních center s cílem rozšíření poskytovaných služeb o partnerská území a implementace nových metod propagace
- Propagace a spolupráce cestovního ruchu, tradic, folklóru, starých zvyků, obyčejů

Podpora mezinárodní spolupráce

Jako velmi perspektivní je pro MAS Staroměstsko možnost budoucí spolupráce s MAS či organizacemi podobného typu na území Evropské unie např. Slovenská republika, Rakousko,

Slovinsko či jiné země se společným zájmem o navazování úzké spolupráce a snahou o rozvoj venkova.

4.4 Popis animačních aktivit

Pro naplnění cílů SCLLD a pro zlepšování kvality života, zvýšení ekonomické prosperity a trvale udržitelného rozvoje území MAS při své činnosti MAS Staroměstsko, z.s. realizuje mimo povinné aktivity také animační/komunikační aktivity:

- dostatečná propagace Strategie komunitně vedeného místního rozvoje (SCLLD)
- tvorba a realizace dalších dílčích strategií a plánů rozvoje území MAS,
- realizace podpůrných programů MAS nad rámec SCLLD,
- koordinace, posuzování a realizace projektů zaměřených na rozvoj území,
- navazování kontaktů a spolupráce, výměna zkušeností, příkladů dobré praxe a realizace společných projektů s obdobnými českými i zahraničními organizacemi,
- propagace území MAS a místních aktérů na něm působících,
- tvorba metodických a informačních materiálů určených pro školní, mimoškolní a celoživotní vzdělávání,
- poskytování poradenství,
- zajištění informovanosti obyvatel a návštěvníků území MAS, pravidelná komunikace s veřejnoprávními institucemi i širokou veřejností, MAS aktivně informuje místní aktéry pomocí webových stránek www.mas-staroměstsko.cz,
- organizace odborných seminářů, konferencí, exkurzí, kulturních, vzdělávacích, osvětových a společenských akcí pro odbornou a širokou veřejnost,
- vydávání publikací, tiskovin a multimédií,
- organizace stáží a odborných praxí pro studenty,
- tvorba odborných studií a analýz,
- podpora výroby a odbytu regionálních produktů,
- ochrana rázu a hodnoty krajiny, sídel a ochrana životního prostředí,
- podpora multifunkčního zemědělství,
- trvale udržitelný rozvoj cestovního ruchu,
- mezisektorová spolupráce na rozvoji lidských zdrojů a mezigenerační soudružnosti,

- podněcování zapojení místních aktérů do OP VVV.

4.5 Popis opatření pro řízení a sledování strategie

4.5.1 Monitoring

Jedním z úkolů pracovníků MAS Staroměstsko, z.s. bude monitoring neboli sledování a vyhodnocování naplňování strategie. Monitoring představuje průběžně hodnocení realizace aktivit a dosahování cílů, jež je předpokladem pro maximální naplnění strategie v horizontu její platnosti. Klíčovým typem monitorovacích indikátorů jsou tzv. indikátory výsledků a výstupů, tj. ukazatele zachycující důsledky realizace strategie.

Monitoring procesu realizace strategie je navrhován v následujících krocích:

- zpracování přehledu realizovaných aktivit, projektů, soustředění údajů za jednotlivá opatření a priority (resp. Fiche, programové rámce),
- zjišťování průběžných referenčních hodnot monitorovacích indikátorů,
- vyhodnocení naplňování finančního plánu.

Monitorovací indikátory jsou specifikovány v předcházející kapitole a vztahují se k jednotlivým definovaným Fichím, programovým rámcům. Zvoleny byly pouze takové indikátory, které jsou součástí Národního číselníku indikátorů. Údaje budou sledovány pouze ve vztahu ke strategii. Individuálně realizované projekty bez účasti MAS nebudou do monitoringu zahrnuty (z důvodu špatné dostupnosti údajů).

Při vyhodnocování naplňování finančního plánu a dosahování cílových hodnot indikátorů integrované strategie MAS spolupracuje s ŘO. Základním nástrojem pro monitoring SCLLD je informační systém MS2014+. Hodnoty indikátorů budou shromažďovány pracovníky MAS Staroměstsko, z.s. a budou zpracovány do souhrnné tabulky (vzor viz následující tabulka).

Tabulka 78: Tabulka pro vyhodnocení indikátorů

Indikátor		Roky								Celkem
		2016	2017	2018	2019	2020	2021	2022	2022	
Název indikátoru	Měrná jednotka	Hodnota	Hodnota	Hodnota	Hodnota	Hodnota	Hodnota	Hodnota	Hodnota	Součet
Název indikátoru	Měrná jednotka	Hodnota	Hodnota	Hodnota	Hodnota	Hodnota	Hodnota	Hodnota	Hodnota	Součet
Název indikátoru	Měrná jednotka	Hodnota	Hodnota	Hodnota	Hodnota	Hodnota	Hodnota	Hodnota	Hodnota	Součet
....

Zdroj: vlastní zpracování

Zprávu o plnění integrované strategie v předepsané struktuře dle MPIN, MAS předkládá 2x ročně (do 15. 1. vždy s použitím údajů k 31. 12., resp. 15. 7. vždy s použitím údajů k 30. 6.) prostřednictvím MS 2014+, zde je přístupná ŘO. Do 30 pracovních dnů od ukončení financování posledního projektu (okamžik úhrady závěrečné platby ve prospěch příjemce, resp. úhrady přeplatku zpět na účet ŘO – v případě ex-ante financování) předkládá MAS **Závěrečnou zprávu o plnění integrované strategie**. Struktura a obsah této zprávy a proces administrace je stejný jako v případě řádné pololetní Zprávy o plnění integrované strategie.

4.5.2 Evaluace

Evaluací se rozumí zpracování informací získaných v rámci monitoringu i mimo něj, interpretace informací a formulace závěrů a doporučení ke zlepšení implementace programu.

Evaluace vyžaduje předchozí monitoring, stanovení jasného účelu hodnocení a relevantní nastavení pro poskytnutí zpětné vazby

MAS Staroměstsko, z.s. provádí povinnou mid-term evaluaci provádění a plnění SCLLD (procesní a výsledková evaluace). Podle Evaluačního plánu Dohody o partnerství (verze únor 2015) je střednědobá realizace evaluace SCLLD plánována na 2Q 2018 - 1Q 2019, kde budou zpracovány údaje platné k 31.12.2017.

Provedení mid-term evaluace realizace SCLLD je součástí evaluace naplňování územní dimenze. Zpracování všech evaluačních výstupů musí respektovat principy a standardy evaluací, pravidla pro sdílení informací a přiměřeně postupy pro sestavení a realizaci evaluačního plánu uvedené v Metodickém pokynu pro evaluace v programovém období 2014–2020.

5. Seznam tabulek

<i>Tabulka 1 Vývoj počtu obyvatel a hustoty obyvatel 2002-2014</i>	14
<i>Tabulka 2 Využití půdy v ha – rok 2008</i>	20
<i>Tabulka 3 Využití půdy v ha – rok 2012</i>	21
<i>Tabulka 4 Vývoj počtu obyvatel v obcích oblasti MAS Staroměstsko, z.s. v letech 2007 -2014</i>	26
<i>Tabulka 5 Bilance obyvatelstva podle územních jednotek v letech 2007 -2013</i>	27
<i>Tabulka 6 Vývoj počtu obyvatelstva v obcích MAS Staroměstsko, z.s. od roku 1971</i>	29
<i>Tabulka 7 Hlavní věkové skupiny obyvatel v obcích oblasti MAS Staroměstsko, z.s. - stav k 31. 12. 2013</i>	30
<i>Tabulka 8 Vývoj věkové struktury obyvatel v obcích oblasti MAS Staroměstsko, z.s.</i>	31
<i>Tabulka 9 Věková struktura obyvatel v obcích oblasti MAS Staroměstsko, z.s. - stav k 31. 12. 2013 podle pětiletých věkových skupin absolutně</i>	31
<i>Tabulka 10 Vzdělanostní struktura obyvatelstva staršího 15-ti let absolutně</i>	33
<i>Tabulka 11 Počty hospodařících domácností, domů a bytů podle obcí</i>	34
<i>Tabulka 12 Počty dokončených bytů podle obcí v období 2002-2012</i>	35
<i>Tabulka 13 Struktura ekonomicky aktivního obyvatelstva podle sektorů</i>	36
<i>Tabulka 14 Počet ekonomických subjektů podle odvětví CZ-NACE</i>	38
<i>Tabulka 15 Průmyslové výrobní podniky podle počtu zaměstnanců, obcí a odvětví</i>	39
<i>Tabulka 16 Přehled škol v oblasti MAS Staroměstsko, z.s.</i>	43
<i>Tabulka 17 Přehled zdravotnických zařízení v oblasti MAS Staroměstsko, z.s.</i>	45
<i>Tabulka 18 Podíl bytů napojených na veřejný vodovod</i>	52
<i>Tabulka 19 Podíl bytů napojených na veřejnou kanalizaci</i>	53
<i>Tabulka 20 Podíl bytů napojených na plynovod podle obcí</i>	56
<i>Tabulka 21 Obydlené byty podle způsobu vytápění v obci – ústřední nebo etážové vytápění</i> .	56
<i>Tabulka 22 Obydlené byty podle způsobu vytápění v obci – kamna</i>	57
<i>Tabulka 23 Seznam vinařských obcí a viničních tratí Staroměstska podle vyhlášky č. 254/2010 Sb.</i>	65
<i>Tabulka 24 Hromadná ubytovací zařízení s 5 pokoji/10 lůžky a více; jen orientační údaj</i>	71
<i>Tabulka 25 Seznam ubytovacích zařízení 11 až 50 pokojů</i>	72
<i>Tabulka 26 Doprovodné služby cestovního ruchu, ubytovací, stravovací, kulturní, zábavní a rekreační činnosti</i>	72
<i>Tabulka 27 Míra nezaměstnanosti dle obcí MAS Staroměstsko,z.s.</i>	77

<i>Tabulka 28 Podíl nezaměstnaných, obce MAS Staroměstsko</i>	78
<i>Tabulka 29 Uchazeči o zaměstnání</i>	79
<i>Tabulka 30 Vývoj dlouhodobé nezaměstnanosti ORP Uherské Hradiště</i>	80
<i>Tabulka 31 Dlouhodobá nezaměstnanost- obce MAS Staroměstsko</i>	80
<i>Tabulka 32 Uchazeči evidovaní více než 24 měsíců</i>	81
<i>Tabulka 33 Průměrný věk nezaměstnaných</i>	82
<i>Tabulka 34 Volná pracovní místa v MAS Staroměstsko</i>	82
<i>Tabulka 35 Uchazeči na 1 volné pracovní místo</i>	83
<i>Tabulka 36 Znevýhodněné osoby na trhu práce</i>	85
<i>Tabulka 37 SWOT analýza - silné stránky</i>	87
<i>Tabulka 38 SWOT analýzy - slabé stránky</i>	87
<i>Tabulka 39 SWOT analýza - příležitosti</i>	88
<i>Tabulka 40 SWOT analýza - hrozby</i>	88
<i>Tabulka 41 Indikátory na úrovni strategických cílů</i>	103
<i>Tabulka 42 Specifický cíl 1.1</i>	107
<i>Tabulka 43 Indikátory – specifický cíl 1.1</i>	108
<i>Tabulka 44 Specifický cíl 1.2</i>	108
<i>Tabulka 45 Indikátory – Specifický cíl 1.2</i>	109
<i>Tabulka 46 Specifický cíl 1.3</i>	110
<i>Tabulka 47 Indikátory – Specifický cíl 1.3</i>	111
<i>Tabulka 48 Specifický cíl 2.1</i>	112
<i>Tabulka 49 Indikátory – Specifický cíl 2.1</i>	113
<i>Tabulka 50 Specifický cíl 2.2</i>	114
<i>Tabulka 51 Indikátory – Specifický cíl 2.2</i>	114
<i>Tabulka 52 Specifický cíl 2.3</i>	115
<i>Tabulka 53 Specifický cíl 3.1</i>	117
<i>Tabulka 54 Indikátory – Specifický cíl 3.1</i>	118
<i>Tabulka 55 Specifický cíl 3.3</i>	119
<i>Tabulka 56 Indikátory – Specifický cíl 3.3</i>	119
<i>Tabulka 57 Specifický cíl 4.1</i>	120
<i>Tabulka 58 Specifický cíl 4.2</i>	121
<i>Tabulka 59 Grafické znázornění vzájemné integrovanosti jednotlivých opatření</i>	131
<i>Tabulka 60 Vazby strategických dokumentů na priority a specifické cíle SCLLD MAS Staroměstsko</i>	133

<i>Tabulka 61</i>	<i>Struktura programových rámců</i>	<i>135</i>
<i>Tabulka 62</i>	<i>Programový rámec – 1.2.1 Podpora kvalitního vzdělávání na ZŠ</i>	<i>137</i>
<i>Tabulka 63</i>	<i>Programový rámec 1.2.3 Podpora zájmového a volnočasového vzdělávání</i>	<i>138</i>
<i>Tabulka 64</i>	<i>Programový rámec – 1.3.1 Podpora bezpečnosti v dopravě</i>	<i>139</i>
<i>Tabulka 66</i>	<i>Programový rámec – Fiche 1 – Podpora podnikání v nezemědělské činnosti ...</i>	<i>141</i>
<i>Tabulka 67</i>	<i>Programový rámec – Fiche 2 – Vznik a rozvoj malých podniků a mikropodniků</i>	<i>143</i>
<i>Tabulka 68</i>	<i>Programový rámec – Fiche 3 - Podpora zemědělské a navazující činnosti</i>	<i>144</i>
<i>Tabulka 69</i>	<i>Programový rámec – Fichu 4 – Údržba lesů</i>	<i>145</i>
<i>Tabulka 70</i>	<i>Programový rámec – Fiche 5 – Spolupráce v rámci iniciativy LEADER.....</i>	<i>147</i>
<i>Tabulka 71</i>	<i>Programový rámec OPZ</i>	<i>148</i>
<i>Tabulka 72</i>	<i>Schéma strategických cílů a vazeb na operační programy</i>	<i>152</i>
<i>Tabulka 73</i>	<i>Grafické vyjádření popisu integrovaného přístupu napříč programovými rámci</i>	<i>154</i>
<i>Tabulka 74</i>	<i>Schéma vazeb Opatření/Fichí na opatření mimo programové rámce</i>	<i>155</i>
<i>Tabulka 75</i>	<i>Popis integračních vazeb</i>	<i>156</i>
<i>Tabulka 76</i>	<i>Vazba opatření IROP a OPZ na horizontální témata</i>	<i>158</i>
<i>Tabulka 77</i>	<i>Vazba Fichí programového rámce PRV na specifická témata PRV</i>	<i>160</i>
<i>Tabulka 78:</i>	<i>Organizační struktura MAS Staroměstsko, z.s.</i>	<i>166</i>
<i>Tabulka 79:</i>	<i>Tabulka pro vyhodnocení indikátorů</i>	<i>183</i>

6. Seznam grafů

<i>Graf 1</i>	<i>Dlouhodobý vývoj počtu obyvatel v území MAS Staroměstsko</i>	<i>29</i>
<i>Graf 2</i>	<i>Věková struktura obyvatel MAS Staroměstsko</i>	<i>31</i>
<i>Graf 3</i>	<i>Vzdělanostní struktura obyvatelstva staršího 15ti let</i>	<i>33</i>
<i>Graf 4</i>	<i>Struktura zemědělské půdy na území MAS Staroměstsko, z.s.</i>	<i>41</i>

7. Seznam obrázků

<i>Obr. 1</i>	<i>Územní působnost MAS Staroměstsko, z.s.</i>	<i>8</i>
<i>Obr. 2</i>	<i>Intenzita silniční dopravy v MAS Staroměstsko.....</i>	<i>49</i>
<i>Obr. 3</i>	<i>Schéma strategické části</i>	<i>100</i>
<i>Obr. 4:</i>	<i>Organizační struktura MAS Staroměstsko, z.s.</i>	<i>167</i>

8. Seznam příloh

1. Finanční plán
2. Indikátory pro programové rámce
3. Analýza rizik
4. Mapa území a seznam obcí
5. Popis postupu zapojení komunity do vypracování strategie